

بدايات

أحمد البوزيدي

التاريخ الاجتماعي لدرعة

(مطلع القرن 17)

(مطلع القرن 20)

دراسة في الحياة السياسية
والاجتماعية والاقتصادية
من خلال الوثائق المحلية

أحمد البوزيدي

التاريخ الاجتماعي لدرعة

(مطلع القرن 17 – مطلع القرن 20)

دراسة في الحياة السياسية والاجتماعية
والاقتصادية من خلال الوثائق المحلية

صدر هذا الكتاب بدعم من مؤسسة
الملك عبد العزيز بالدار البيضاء

— آفاق —
مطلع سبتمبر

Dépôt légal : 336 /1994
ISBN : 9981 34 002 2

بسم الله الرحمن الرحيم

شكر وتقدير

لايسعني وأنا مقبل على نشر هذا العمل إلا أن أتقدم بجزيل الشكر والإمتان إلى/ثلة من السادة الافاضل الذين أدين لهم بالكثير في المجال هذا البحث وأخص بالذكر العم السيد البصري المدني الذي ظل إلى جانبي طيلة مدة البحث يذل لي الصعاب خاصة في ميدان التنقيب عن الوثائق والوصول إلى مكائنها.

وإلى الاستاذ الجليل والعالم الفاضل السيد أحمد التوفيق أتقدم بالشكر والتقدير، لتضحيتته بالكثير من وقته الثمين لتتبع مراحل هذا البحث، وصبره الجميل على عناد الباحث المبتدىء.

ولا يفوتني أن أنوه بالمساعدات المعنوية والمادية التي تلقيتها من الاخوين الدكتور مرزاق الحبيب بالرباط والدكتور مرزاق محمد بمراكش، وكذا الاستاذ العالم الشريف السيد الحاج عبد السلام الأزمي بصفرو، الذي كان يفتح لي أبواب منزله في كل وقت وحين للاطلاع على مخطوطاته وكتبه النادرة.

وأتقدم بالشكر إلى كل العائلات من سكان زوايا وقصور وادي درعة الذين كانوا لا ييخلون عليّ بوثائقهم الخاصة.

بعض الاختزالات المستعملة

خ.ع - : الخزانة العامة بالرباط

خ.ح - : الخزانة الحسنية

A.M.: Archives Marocaines

R.G.M.: Revue de Géographie du Maroc

C.H.E.A.M.: Centre des Hautes Etudes d'Administrations
Musulmanes.

B.E.S.M.: Bulletin Economique et Social du Maroc.

المدخل

بِسْمِ اللَّهِ الرَّحْمَنِ الرَّحِيمِ

مقدمة

1 - أهمية موضوع الدراسة وإطارها العام

تناول هذه الدراسة التاريخ الاجتماعي لواحاح وادي درعة الشمالية والوسطى⁽¹⁾ وتمتد هذه المنطقة من أفلا نُدْرَى (أعلى درعة) بالمدخل الشمالي لواحة مزجيطة إلى واحة محاميد الغزلان على مشارف الصحراء الكبرى.

وقد هدفنا في اختيارنا بالمنطقة وادي درعة إلى المساهمة في إتمام الحلقات الناقصة في الإطار العام للتاريخ الوطني، خاصة بعد ظهور مجموعات من الدراسات المنوغرافية التي ركزت على تاريخ الجنوب المغربي⁽²⁾.

أما الاعتبارات التي حدث بنا إلى التركيز على التاريخ الاجتماعي لدرعة فيمكن إجمالها في الملاحظات الآتية :

1- أن واحاح وادي درعة بموقعها الجغرافي تعتبر صلة وصل بين بلاد سوس غربا وبلاد تافيلالت شرقا من جهة، وبين إفريقيا السوداء وجبال الأطلس الكبير وشمال المغرب من جهة ثانية. وقد توفرت لهذه الواحاح وبفضل هذا الموقع، الظروف المادية والموضوعية، لتصبح بؤرة تتفاعل داخلها التيارات الوافدة عليها من المناطق المجاورة، خاصة من بلاد سوس وبلاد تافيلالت وإفريقيا السوداء. كما أتاح لها هذا الموقع القيام بدور تجاري وحضاري لا يقل أهمية عما قامت به سوس وتافيلالت.

(1) تتكون المنطقة التي شملتها الدراسة من ست واحاح وهي من الشمال إلى الجنوب : واحة مزجيطة، واحة تينزولين، واحة تزانة، واحة فزواة واحة لكناوة وواحة محاميد الغزلان.

(2) من هذه الدراسات على سبيل المثال لا الحصر.

— اعفيف محمد : مساهمة في دراسة التاريخ الاجتماعي والسياسي لواحاح الجنوب مغربي (توات في القرن العشرين) د.د.ع — الرباط 1982

— علي محمد ي : مساهمة في دراسة المجتمع المغربي في القرن 19

المجتمع الباعصراني وعلاقته بالمغرب (د.د.ع. الرباط 1985

2. أن تفتح هذه الواحات على المجالات الصحراوية، جعلها تتعرض باستمرار لهجمات القبائل الصحراوية المترحلة مثل قبائل بني معقل وقبائل أيت عطا، وقد كانت هجمات هذه القبائل تشتد إبان دورات الجفاف، وفي أوقات الفراغ السلطوي الأمر الذي كان ينعكس سلبا على السير الطبيعي للحياة الاجتماعية والاقتصادية بالمنطقة⁽³⁾.

3. تتساكن بقصور واحات درعة عناصر بشرية متباينة الأعراق والأصول، تعتبر في الواقع من بقايا القبائل والمجموعات البشرية التي تعاقبت على تعمير بلاد درعة في عصور غابرة.

وقد فقدت هذه العناصر البشرية كل مفهوم لمعنى القبيلة في اطارها البدوي، كما تخلت عن كل احساس بالانتماء إلى مجموعة بشرية معينة عن طريق القرابة الدموية، أو الانتساب إلى جد مزعوم. وقد تحولت هذه العناصر إلى الاستقرار والارتباط بالأرض بعدما فقدت كل ما يذكرها بأصولها القديمة، وأصبحت تشكل ما يمكن تسميته «بقبيلة القصر»⁽⁴⁾.

4. توافدت إلى واحات درعة في عصور قديمة جدا، عناصر مشرقية (اليهود مثلا)⁽⁵⁾ وعناصر من افريقيا السوداء. وقد لعب هذان العنصران دورا أساسيا في الحياة الاقتصادية، حيث كان اليهود يعملون في التجارة والأعمال الحرفية، في حين كانت العناصر الإفريقية تشتغل في الأعمال الزراعية.

ويسود الاعتقاد بأن هذه العناصر الإفريقية السوداء كانت تشكل المجموعات البشرية التي استطوت واحات درعة في العصور القديمة⁽⁶⁾.

وتهدف هذه الدراسة إلى الكشف عن جذور العلاقات بين هذه العناصر التي يفترض أصلية وقديمة بواحات درعة وبين قبائل الرحل التي طرأت على الوادي منذ القرن السابع الهجري/13 م إلى غاية نهاية القرن الثالث عشر الهجري/19 م. وتتشكل قبائل الرحل بالأساس من بني معقل ثم قبائل أيت عطا.

وقد كانت هذه العلاقات تنسم في كثير من الحالات بنوع من التأزم الحاد، الأمر الذي جعل سكان القصور بدرعة يلتجئون خلال الفترة التي حددتها الدراسة، إلى عقد سلسلة من الإتفاقيات

(3) ترددت كثيرا مسؤولية قبائل الرحل من بني معقل وأيت عطا في عرقلة النمو الطبيعي لواحات وادي درعة في كتابات بعض الباحثين الفرنسيين. انظر مثلا

— G. SPILLMANN : Districts et tribus de la haute vallée du Draa. A.M. Volume. .9 Tome 2. Paris 1931

— D.J. MEUNIE : Le Maroc Saharien des Origines au 16 siècle - Paris - 1982

(4) «قبيلة القصر» عبارة عن مجموعة بشرية تتساكن داخل أي قصر من قصور درعة، ولا رابطة بين أفرادها سوى رابطة المصالح المشتركة المنشئة في الأرض والماء والدفاع عنهما.

(5) كان اليهود في مطلع القرن يتساكنون مع أهل درعة في أكثر من ثمانين قصرا، رحل جلهم في عهد الحماية ورحل آخرهم مع بداية عهد الاستقلال.

(6) بني هذا الاعتقاد على ما ورد من ذكر للثيوبيين الدرعيين في الكتابات الإغريقية واللاتينية القديمة انظر مثلا : G. Camps : Recherches sur les origines du cultivateur noir du Sahara. R.O.M.M., Tome 3 - 1970 - pp. 35-45

لتنظيم العلاقة بينهم وبين قبائل الرحل، التي كانت طبيعة تعاملها مع سكان الوادي تميل إلى الخشونة واستعمال العنف في بعض الأحيان.

إذا كان الموضوع قد تحدد في إطار جغرافي يتمثل في منطقة وادي درعة، فإن الإطار الزمني، يمتد من بداية القرن الحادي عشر الهجري /17 م إلى مطلع القرن الرابع عشر الهجري /20 م. ولا يعزى اختيارنا لهذه الفترة إلى سنة معينة أو حدث أحاسم عرفته المنطقة، وإنما ربطنا ذلك بالظرفية العامة التي تلت وفاة السلطان أحمد المنصور السعدي سنة 1012 هـ/1603 م، وما صاحب ذلك من أحداث سقطت معها هبة الدولة في المغرب عامة والجنوب خاصة. فتهاقت متصوفة تافيلالت وسوس على السلطنة، ونازعوا أبناء أحمد المنصور وحفدته في ولاية درعة، وهكذا تعاقب على الاستبداد بدرعة طيلة النصف الأول من القرن الحادي عشر /17 م كل من أحمد بن أبي محلي الفيلاي وأبي زكريا الحاحي ثم أبي حسون السملالي⁽⁷⁾ الذي لم يستطع الصمود أمام قوات مولاي محمد ابن الشريف العلوي الذي تمكن من إخضاع درعة لامارة العلوين الوليدة بصفة نهائية ابتداء من سنة 1041 هـ/1651 م.

كان لهذه الأحداث التي عرفتها واحات درعة خلال النصف الأول من القرن الحادي عشر الهجري /17 م عواقب سلبية على الأوضاع الاجتماعية والبنيات الاقتصادية التي استرجعت نشاطها بشكل خاص في عهد أحمد المنصور السعدي. كما ساهمت هذه الأحداث في تفكيك ما تبقى من تجمعات معقلية قوية بدرعة، مما أتاح الفرصة لتجمعات قبائل أيت عطا من الظهور على مسرح الأحداث. وقد ظلت قبائل أيت عطا تثير المتاعب في وجه الدولة العلوية الوليدة.

وبالرغم من الحركات القوية التي كان سلاطين الدولة العلوية يوجهونها من حين لآخر إلى درعة لردع القبائل الصحراوية، فإن هذه الأخيرة ما كانت لتهدأ حتى تضطرب من جديد طيلة الفترة التي تغطيها هذه الدراسة.

2 — الإمكانيات المصدرية

من خلال قراءتنا الأولية، وتبعنا لأخبار واحات وادي درعة في كتب الإخباريين وكتب الرحلات، لاحظنا أن الصنف الأول من الكتب لا يتعرض لواحات وادي درعة إلا في إطار زمني ضمن السرد العام لأخبار العمليات الردعية التي كان يقوم بها سلاطين الدول التي تعاقبت على حكم المغرب، ضد قبائل الرحل ببلاد درعة وأطرافها، التي ما فتئت تنثور وتشغب على السلطة المركزية.

كان الإخباريون عندما يتعرضون للذكر وادي درعة يقتصرون فقط على طبيعة العمليات الحربية للسلاطين في المنطقة دون اهتمام بالجانب الاجتماعي أو العمراني لدرعة، الأمر الذي جعل هذه المصنفات التاريخية لا تخرج عن إطار العموميات التي لا تفيد كثيرا في كتابة التاريخ المحلي أو الجهوي لمنطقة مثل درعة.

(7) فيما يتعلق بأحداث هذه المرحلة انظر الفصل الذي خصصناه لأخبار درعة خلال النصف الأول من القرن الحادي عشر الهجري /17 م.

أما كتب الرحلات والأوصاف الجغرافية، فإنها تمدنا بإشارات جد هامة وقيمة عن أحوال سكان درعة وظروفهم الاجتماعية والإقتصادية، نلتبس فيها بعض الدقة والاستمرارية خاصة عندما يتعلق الأمر بالظروف المناخية ومط عيش السكان الأمر الذي يجعلنا نؤكد على استقرار أحوال المنطقة على ما هي عليه لعدة قرون.

وحتى يتأتى لنا تميم الإطار العام لمختلف جوانب تاريخ بلاد درعة ورسم صورة تقريبية للحياة الاجتماعية والتطورات الإقتصادية والسياسية التي عرفتها المنطقة، فقد اعتمدنا على الوثائق المحلية التي تعكس الكثير من عادات وتقاليد مجتمع الجنوب المغربي عامة ومجتمع الواحات بصفة خاصة.

وقد كشفت لنا التحريات الميدانية التي قمنا بها في عين المكان عن إمكانات وثائقية هائلة بزوايا وقصور درعة، فأصبح هاجسنا الأول ومنذ سنة 1979 وإلى غاية سنة 1984 العودة إلى وادي درعة والتجول عبر قصوره، لاستخراج الوثائق الدفينة في جعاب من قصب أو في صرر من قماش، وكنا نقضي أوقاتا طويلة لنفض الغبار عنها، وتتبع محتوياتها والكشف عما يفيدنا منها

وقد سمحت لنا الحصيلة التي تجمعت بين أيدينا من هذه الوثائق على تحسس ومتابعة التطور الذي عرفته «قبيلة القصر»⁽⁸⁾ ضمن «قُطُنْهَا»⁽⁹⁾ المعترف لها بها داخل المنظومة القبلية التي تنتمي إليها قبيلة القصر⁽¹⁰⁾.

ومن جهة ثانية سمحت لنا هذه الوثائق بملاحظات مختلف التطورات الاجتماعية والأنشطة الإقتصادية بالمنطقة والكشف عن الخيوط المتحركة في نسيج البنى الداخلية لقبيلة القصر تبعا للضوابط التي تضعها جماعة القبيلة، فالجماعة تخطط وتقرر وتنفذ بنود الضوابط طبقا لما هو مسطور في رسم القبيلة وعقود الأسلاف.

وقناعة منا بمحاولة الإجابة على الاشكاليات التي تطرحها الدراسة، وتجنبنا للسقوط في شرك الإفتراضات والتأويلات المبالغ فيها فقد حرصنا على أن تكون مصادرها متنوعة.

(8) تحمل قبائل القصور بدرعة اسم القصر الذي تسكنه المجموعة البشرية التي تتساكن داخل أسوار هذا القصر، فنقول مثلا : قبيلة قصر

بني صبيح، قبيلة تسيطة، الخ.

(9) «الْقُطُنْ» بضم وشد، كما ينطق بها عمليا، اسم المجال التي تنصرف فيه وتتحرك داخله قبيلة القصر. وغالبا ما يبنى القصر في نقطة وسطى من النقطة لضمان مراقبة كاملة لها. وتضم القطة المجال الزراعي والرعي الذي تنصرف فيه قبيلة القصر. ولعل الكلمة أنتطوي على معنى الاقطاع الذي عرفته درعة على عهد بني مرين والسعديين ثم في العهد العلوي. حيث كانت هذه الدول تقطع بعض الأراضي الزراعية للقبائل المعقلية مقابل عملها بالجيش.

(10) كثيرا ما كانت بعض قبائل القصور تتحول من حلف إلى حلف ضمن المنظومات القبلية بواحات درعة حفاظا على مصالحها التي تكون مهددة من قبائل هذا الحلف أو ذاك.

1 - الوثائق

توخينا أن تكون مستنداتنا متنوعة، ليس في طبيعتها وشكلها فقط، وإنما أيضا في مضمونها وموادها، وتشمل هذه الوثائق :

I - الإتفاقيات (11)

هذه الاتفاقيات عبارة عن رسوم تعاقدية التزامية بين طرفين أو بين أطراف متعددة يلتزم بمقتضاها شخص أو أكثر نحو شخص أو أكثر بإعطاء شيء أو عمل عمل أو بالامتناع عن فعل (12)، ونهدف باستعارتنا لهذه القاعدة القانونية إلى تحديد تعريف شامل بمختلف الإتفاقيات، انطلاقا من الدياجية اللغوية الإتفاقيات في العادة بعد البسملة أو الحملدة. ولعل نصوص هذه الاتفاقيات تعتبر مادة مهمة للباحث في التاريخ الإجتماعي لوادي درعة. ذلك أنها أكثر الوثائق تعبيرا عن السلوك النفسي والإجتماعي للمجموعات البشرية التي تتشكل منها القبيلة، سواء في إطارها التكافلي الضيق ضمن مؤسسة القصر (13)، أو في إطارها التحالفي الواسع ضمن لف ما لمواجهة المستجدات (دورات الجفاف على الخصوص) أو البشرية (هجومات قبائل الرحل، الصراعات المحلية) ومن جهة أخرى فإن هذه الاتفاقيات تكشف لنا عن فعالية الجماعة بالنسبة لقبيلة القصر، فالجماعة هي التي تسهر على الأمن الداخلي لأفراد القبيلة وعلى حل مشاكلهم اليومية (14) وتدلل كل القرائن على أن هذه الاتفاقيات هي الثابت الحاضر في التنظيمات الاجتماعية والاقتصادية بواحات درعة طيلة الفترة التي شملتها الدراسة.

إذا كانت الصيغ العامة للإتفاقيات بدرعة تجعلنا ندرجها ضمن العقود التزامية بين طرفين أو بين أطراف متعددة. كما أن تحديدها الوصفي الخارجي لا يخرج عن الإطار العام للعقود التعاقدية ودورها في تنظيم العلاقات لأي تجمع بشري. فإن التحديد الوظيفي لهذه الاتفاقيات ووضعها ضمن حركية التاريخ القبلي على العكس من ذلك، يستلزم منا تحديدا نوعيا لأصنافها واستقراء لمضامينها، خاصة وأن لكل نوع من هذه الاتفاقيات دورها الخصوصي المميز في التأثير على البنى الداخلية للقبيلة سواء في إطارها التكافلي الضيق ضمن قطتها، أو في إطارها التحالفي الواسع، حفاظا على طبيعة التوازنات وفعاليتها في مجتمع مثل مجتمع وادي درعة، حيث تخضع أنساقه لتفاعلات بشرية وطبيعية حادة.

(11) فضلا استعمال الاتفاقيات على التعريفات الأخرى التي أعطيت للأعراف القبيلة في جهات أخرى من الجنوب المغربي، تبعا للاستعمالات المحلية عند سكان القصور بواحات درعة. وتعرف هذه الاتفاقيات بتعقيدين في تافيلالت، وبالألواح أو الأوقاف بسوس أو العرف بفكك.

(12) مامون الكتزيري : قانون العقود والالتزامات المغربية جزء أول ص 21آ

(13) يقوم القصر كمؤسسة اجتماعية بعدة أدوار في آن واحد فهو ال جانب كونه مؤسسة استقرانية تعتبر قبيلته مؤسسة سياسية قائمة الذات بين مختلف القصور والقبائل المحيطة بها.

(14) سنركز أكثر على دور الجماعة ضمن مؤسسة القصر في الفصل الذي سنخصصه للاتفاقيات التنظيمية.

وانطلاقاً من الصيغ العامة للاتفاقيات، تمكنا من تحديدها في ثلاثة أصناف :

أ : الإتفاقيات التكفيلية⁽¹⁵⁾

الإتفاقيات التكفيلية هي الإتفاقيات التي يتم عقدها بين إحدى القبائل القوية من قبائل الرحل وبين قصر من قصور دراوة⁽¹⁶⁾. أو بين إحدى هذه القبائل وبين زاوية من زوايا درعة. وقد يحدث أن يضطر أحد الشيوخ الزميين المحليين إلى عقد مثل هذه الإتفاقيات مع إحدى قبائل أيت عطا⁽¹⁷⁾

ب : الإتفاقيات التنظيمية

الإتفاقيات التنظيمية هي الإتفاقيات الداخلية التي تنظم الشؤون العامة لقبيلة القصر. والإتفاقية التنظيمية عبارة عن مجموعة من الضوابط العرفية اتفقت جماعة قبيلة القصر على وضعها. وتعتبر هذه الضوابط قانوناً داخلياً يخضع إليه سكان القصر دون اعتبار لانتمائهم العرقي ووضعهم الإجتماعي⁽¹⁸⁾، ويسري مفعوله داخل أسوار القصر وخارجه في حدود قُطعة القبيلة. وتتجدد ضوابط الاتفاقيات التنظيمية على رأس كل سنة أو على رأس كل سنتين مع تجديد اختيار الشيخ وأعيان القبيلة.

ج : اتفاقيات تيسّي والاتفاقيات الصلحية

اتفاقيات تيسّي⁽¹⁹⁾ والإتفاقيات الصلحية هي الإتفاقيات التي كانت تعقد بين قبيلتين أو بين مجموعات من القبائل يجمعها لفب واحد أو تنضوي تحت لفين متعارضين، لجعل حد لحالة من الحروب القبيلة، وانهاء عمليات النهب والإغتصاب وكسر الأسواق الأسبوعية أو اليومية، وتهديم السواقي والآبار وغيرها.

II - وثائق متنوعة

التقطنا أثناء جولاتنا المتكررة بقصور وزوايا وادي درعة مجموعة من الوثائق المتنوعة، وتشمل بطائق المدابنة وبيع السلم، ومزعمات الصوائر اليومية لبعض المساجد ورسوم استصلاح الأراضي واستغلالها.

(15) اعرضنا عن ذكر وظائف هذه الاتفاقيات وأصنافها، لأننا سنطرق لذلك بكيفية مفصلة ومدققة في الفصول التي خصصناها لكل صنف من هذه الاتفاقيات.

(16) تطلق كلمة ذرّوة ومفردها ذرّوي خارج وادي درعة على سكان درعة مطلقاً، دون اعتبار لأصولهم العرقية ووضعيتهم الاجتماعية. وتطلق مجلياً على السمر من سكان درعة أي الحراطين. وقصور دراوة هي القصور التي تسكنها اغلبية حراطينية.

(17) من ذلك مثلاً تجمد بن الفاطمي المرزوي، بالرغم من كونه خليفة للكلاوي علي تيزولين، فقد اضطرّ الى عقد اتفاقيتين تكفيليتين سنة 1346هـ/1927م مع قبيلة أيت إسفول.

(18) تطبق ضوابط الاتفاقيات التنظيمية على الاشراف والمرابطين داخل القصر.

(19) سوضح بتفصيل معنى كلمة تيسّي في الفصل الذي خصصناه لهذه الاتفاقيات.

بالشركة، ولوائح تسجيلات النخيل لأغراض جباية ورسائل التولية والعزل وظهائر التوقير والاحترام، والمراسلات الرسمية والخاصة. وتغطي هذه الوثائق الفترة الزمنية التي تمتد من سنة 1098 هـ/1686 م إلى سنة 1337 هـ/1918 م.

1 - بطائق المدينة وبيع السِّلْم

إذا كانت هذه البطائق تظهر وكأنها عديمة الفائدة بالنسبة للتاريخ الحديثي، فإن أهميتها كبيرة في استجلاء ملامح الحياة اليومية بالنسبة لسكان واحات درعة، والكشف عن مختلف الأنشطة الاقتصادية وطرق المعاملات التجارية بالمنطقة منذ نهاية القرن العاشر الهجري / 16م إلى غاية مطلع القرن الرابع عشر الهجري /20م.

ويمكن اعتبار المعلومات المستقاة من هذه البطائق، مكملّة وموضحة للمعلومات التي يمكن استخلاصها من رسوم الأملاك العقارية والرسوم الاسترعائية — الاستحفاظية⁽²⁰⁾.

وقد سمحت لنا هذه الاتفاقيات برسم الاطار العام للمعاملات اليومية بين الفئات الفقيرة والفئات الغنية، إن على مستوى قبيلة القصر أو على مستوى الواحة.

كانت بطائق المدينة وبيع السِّلْم تسمح للفلاحين إبان الأزمات الاجتماعية ودورات الجفاف الحادة، بالاستدانة وبيع منتوجاتهم قبل أوان نضجها. وقد كانت هذه الطريقة في التعامل بين فقراء القبائل وأغنيائها وكأنها نوع من التعاون أو التكافل. والواقع أن الكثير من البطائق التي بين أيدينا قد سمحت لنا بالكشف عن الجانب السلبي لهذه الطريقة، ذلك أن أصحاب الدين، كانوا لا يترددون في التضييق على المدانين والتشدد معهم حتى يخضعوا في نهاية الأمر للدخول في المساومات التي غالباً ما تنتهي بتنازل الفلاح الفقير عن أرضه وتفويتها لأرباب الديون⁽²¹⁾.

وتدل كل القرائن على أن بعض أغنياء القبائل، وأصحاب الزوايا وبعض الفئات اليهودية، كانوا يستغلون مثل هذه الظروف لتجميع أكبر قدر ممكن من المساحة الأرضية وتجميعها تحت أيديهم ولا يخفى ما تشكله ملكية الأرض والماء في مجتمع واحات درعة. فملكية الأرض بالنسبة لأعيان القبائل، أداة

(20) تتوفر على النسخ الأصلية لثلاثة رسوم استرعائية — استحفاظية سجل فيها أصحابها كل ممتلكاتهم بعدما وجدوا أنفسهم مضطرين إلى مغادرة درعة، لكون البلاد «خالية من الحكام وولاية الأمر» كما ورد في هذه الرسوم. وقد أكدت هذه الرسوم أنهم غير ملزمين بما قد يصدر عنهم من بيع أو تفويت للممتلكاتهم تحت أي ظرف من الظروف.

وقد كتبت هذه الرسوم في وقت أشدنت فيه الأزمة الاجتماعية بدرعة نتيجة الضغوط التي مارسها قبائل أيت عطا على المستقرين خلال العقود الثلاثة الأولى من القرن الثالث عشر الهجري/19م.

(21) جاء في إحدى بطائق المدينة ما يلي :

«الحمد لله ثبت نعمة ومال حدّ بن المدني وربيه لحسن بن حيمٍ لِماسكه سعيد بن احمد بن عبد الله اثنا عشر بسبيطة ثمن ثلاثة أمُدٍ من الشعير ستة ارباع لكل واحد منها. ووثقاله جنان أحدُ مَرْن، بحده ملك المسجد، وشهرته تكفي وأجلهما الى الصيف» من وثائق قصر تيكيش.

فعالة لكسب الأنصار والفوز بسمه «الدار الكبيرة» التي تعتبر لبنة أساسية في بناء صرح الزعامة في مجتمع يتسم أصلا بالفقر وقلة الانتاج. أما بالنسبة لأصحاب الزوايا فإن الأرض تعتبر الخلفية الاقتصادية التي تسمح لهم باكتساب الأتباع، والمكانة الاجتماعية والجاه بين القبائل، ولن يتأنى لأي زاوية أن تفرض نفسها في المجتمع القروي بالمغرب عامة والجنوب خاصة، ما لم تكن لها أملاك عريضة تمكنها من القيام بوظائفها الاجتماعية، خاصة وظيفتي الضيافة ونشر العلم⁽²²⁾.

2 — مزيمات الصوائر اليومية لبعض المساجد

لا يكاد أي قصر من قصور وزوايا وادي درعة، يخلو من أحباس خاصة بمسجد القبيلة، وتشمل هذه الأحباس عادة بعض الأراضي الزراعية وأشجار النخيل ونوبات الماء، ويتم استغلالها بالكراء. ويخصص ريعها للإئفاق على لوازم المسجد من حصر وزيت للإنارة وشراء الدلاء والحبال بالإضافة إلى أعمال الصيانة كما ينفق منها على المؤذن والفقير المشارط بمسجد القصر. وكان نظار هذه المساجد يعينون من لدن قاضي درعة أو من ينوب عنه أو تختار جماعة القبيلة شخصا معروفا بأمانته وصدقه فتعهد إليه بالإشراف على ممتلكات المسجد.

وقد كان هؤلاء النظار يسجلون في مزيمات خاصة الصوائر اليومية أو السنوية للدلاء بها عند كل محاسبة، وكانوا يحرصون على توضيح أثمان المواد بكيفية مدققة.

وقد سمحت لنا هذه المزيمات بتحديد أسعار بعض المواد الأساسية بواحات درعة مثل التمور والشعير والقمح والزيت وغيرها. كما سمحت لنا بملاحظة التطور الذي كانت تعرفه هذه الأسعار إبان الأزمات الاجتماعية وأوقات الجفاف. وبصفة عامة فإن هذه المزيمات قد سمحت لنا بإغناء المعلومات الخاصة بالحياة الاقتصادية التي استخلصناها من بطائق المداينة وبيع السلم.

(22) كانت الزوايا بواحات وادي درعة مع بداية عهد الحماية تملك ثلثي الأراضي الصالحة للزراعة انظر :

TRANIER : Aperçu économique sur la vallée du Draa R.G.M. n° 3 et 4 - 1935. p. 257.

III — الظهائر السلطانية

تجمع لدينا رصيد كبير من الظهائر السلطانية وتشمل :

1 — ظهائر التوقير والاحترام :

وتعود في أكثرها إلى زاوية تامكروت بفزواطة، وزاوية تمسلا بواحة تينزولين وزاوية سيدي صالح بواحة لكتاوة⁽²³⁾ كانت ظهائر التوقير والاحترام تسلم لعائلات الأشراف والمرابطين من أصحاب الزوايا بدرعة، وكانت تجدد على رأس كل سنة بعد تجديد مراسم البيعة والولاء للسلطان، وبفضل هذه الظهائر كانت هذه العائلات ومن يدور في فلكها من الخدم والأتباع يفوزون بوضعية اجتماعية ممتازة بين باقي سكان الوادي، ذلك أن ظهائر التوقير والإحترام كانت توصي العمال والولاة المخزنيين بأن يُحْمَلْ هؤلاء المرابطون والأشراف على «كاهل المبرة والإكرام، والمحاشاة مما يطالب به العوام من الوظائف المخزنية والتكاليف الإمامية»⁽²⁴⁾ وهذا يعني أن هذه العائلات واتباعها خارجون عن مراقبة العامل المخزني ما لم يخوضوا في أمور تمس سيادة الدولة أي الخروج عن طاعة السلطان.

وتدل كل القرائن على أن العمال وولاة المخزن بدرعة كانوا يتجنبون إغضاب بعض شيوخ الزوايا حتى لا يكونوا سببا في اسقاطهم من ولايتهم.

2 — ظهائر التولية أو العزل

كانت هذه الظهائر تسلم في العادة للعائلات القائدية بدرعة⁽²⁵⁾ ولشيوخ الزوايا بعد وفاة القائم على الزاوية، أو تسلم لمن تولى ولاية القضاء⁽²⁶⁾.

وإن كانت هذه الظهائر تكشف لنا عن عمق الروابط بين سلاطين الدولة العلوية وبعض العائلات بدرعة، فهي من جهة ثانية تكشف لنا إلى أي حد كان سلاطين هذه الدولة يهتمون بالجانب،

(23) أسست زاوية تامكروت على يد سيدي اعمر بن أحمد الأنصاري في نهاية القرن العاشر الهجري/16م وقد تحولت رياستها الى العائلة

الناصرية على يد الشيخ سيدي محمد بن ناصر منذ أواسط القرن الحادي عشر الهجري/17م.

— أسست زاوية تمسلا القادبية على يد أبي القاسم بن عبد الرزاق في نهاية القرن العاشر الهجري/16م. وتعتبر أكبر زاوية من حيث النفوذ والاتباع بعد الزاوية الناصرية بدرعة.

— أسست الزاوية الصالحية على يدي صالح بن إبراهيم لكتاوي في نهاية القرن الحادي عشر الهجري/17م.

وسعرف بهذه الزوايا بشكل مفصل في الفصول اللاحقة.

(24) كانت هذه العبارة وغيرها من عبارات التوقير والاحترام تتكرر في الظهائر السلطانية منذ عهد مولاي اسماعيل الى عهد السلطان محمد الخامس.

(25) من هذه العائلات عائلة القايد الجيماوي بواحة تينزولين، وعائلة القايد التتوكالي بواحة مزجيطة، وعائلة المرزابين بواحة تينزولين أيضا، وعائلة القايد السنوري بواحة ترناتة وغيرها.

(26) كان قضاء وادي درعة يعينون بظهائر سلطانية أو برسائل تزكية ونيابة عن قاضي مراكش.

فكانوا يحرصون على أن تكون علاقاتهم متنوعة مع عائلات الأشراف والمرابطين أصحاب الزوايا وكبار أعيان الوادي.

IV — المراسلات الرسمية والخاصة

عثرنا كذلك أثناء تجولنا بواحات درعة على مجموعة من الرسائل الرسمية والخاصة يزيد عددها على 450 رسالة، تتطرق لقضايا سياسية واجتماعية تخص سكان وادي درعة. وقد صنفنا هذه الرسائل حسب مصدرها إلى ما يلي :

1 — الرسائل السلطانية أو الأميرية :

إذا كان مصدرها السلطان نفسه أو الأمير ولي العهد أثناء ممارسة مهامه الخلافية على الجنوب انطلاقا من مراكش. وتتمس هذه المجموعة من الرسائل بطابع الإيجاز لأنها لا تتعرض لأكثر من موضوع.

وترسل هذه الرسائل الى ثلاث فئات من سكان درعة :

أ — شيوخ الزوايا وبصفة خاصة شيوخ زاوية تامكروت الناصرية وزاوية تمسلا القادرية. وقد كان لهاتين الزاويتين نفوذا واسعا ليس بوادي درعة فحسب وإنما في المناطق المجاورة مثل تازرين ودادس وهسكورة. وقد كان سلاطين الدولة العلوية يراعون هذه المكانة للزاويتين ويتعاملون مع شيوخها على أساسها.

ب — بعض أعيان القبائل بدرعة من الذين يتمتعون بنفوذ واسع بين السكان.

ويظهر من الرسائل التي تجمعت بين أيدينا أن شيوخ الزوايا وبعض الأعيان كانوا يقومون بدور بارز في إطلاع السلطان أو خليفته على ما يجري بالجنوب المغربي، وكان السلاطين يشجعونهم بشتى الوسائل على الاستمرار في هذا الدور الإخباري حتى يكونوا على بينة بما يجري في هذه المناطق النائية⁽²⁷⁾.

ج — الشيوخ والقواد والعمال المحليون، وكانوا يتوصلون بصفة دورية برسائل من السلطان أو من خليفته بمراكش.

(27) كان رجال الزوايا في الجنوب المغربي عامة خلال القرن 19م وأمام ضغوط الدول الاستعمارية يطعنون السلطان بطريقة دورية على ما يجري بمناطقهم. فقد ورد في رسالة من السلطان سيدي محمد بن عبد الرحمان سنة 1278هـ/1861م الى خليفته بالشمال مولاي العباس ما يلي : «وها كتاب المرابط السيد الحسين الالفي يصلك فطالعه لتعلم ما ذكر فيه... وقد أخبر خديمتنا الطالب عبد الله أويهي بمثل ما أخبر به المرابط المذكور» انظر :

محمد بن عزوز حكيم : السيادة المغربية في الاقاليم الصحراوية من خلال الوثائق الخنزرية — الدار البيضاء — 1981 ج. 1 ص. 80.

وتختلف الرسائل 'الموجهة الى الفئتين السابقتين عن تلك التي تتوصل بها الفئة الثالثة، فالأولى عبارة عن زدود وأجوبة عن رسائل اخبارية توصل بها السلطان، أو خليفته، في حين أن الثانية عبارة عن أوامر يجب تنفيذها طبقاً لإرادة السلطان أو خليفته.

2 - الرسائل المخزنية

وكان مصدرها بعض رجال المخزن من وزراء وحجاب وقواد وعمال مخزنين. وتختلف هذه المجموعة من الرسائل عن الرسائل السلطانية أو الأميرية في طبيعتها وشكلها ومضمونها ذلك أنها كانت تتطرق لقضايا لها علاقة بالأحوال السياسية والاجتماعية والاقتصادية بوادي درعة. وتعكس إلى حد ما الاهتمام الذي كان يولييه رجال المخزن لهذه المنطقة.

3 - الرسائل الخاصة

هذه الرسائل كانت تصدر من بعض أعيان وادي درعة وبعض شيوخ الزوايا إلى ذوي النفوذ والسلطة من القواد والشيوخ المحليين وتأتي أهميتها التاريخية في كونها تتطرق إلى قضايا اجتماعية وسياسية بالنسبة لقبائل درعة كالتوسط بين بعض القبائل والقواد المحليين، ومشاورة الشيوخ المخزنين لشيوخ الزوايا في أمور سياسية وغيرها.

2 - الكتب المخطوطة

اعتمدنا كذلك في إنجاز هذه الدراسة عن التاريخ الاجتماعي لوادي درعة على مجموعة من الكتب المخطوطة، أو التي تدخل في عداد المخطوطات⁽²⁸⁾ وتضم هذه المجموعة كتب التاريخ المحلي والرحلات الحجية، وكتب المناقب وكتب النوازل.

وجل هذه الكتب من تأليف علماء الأسرة الناصرية بزواوية تامكروت أو علماء تتلمذوا على هذه الأسرة.

1 - كتب التاريخ المحلي

وتضم هذه المجموعة ثلاثة كتب للتاريخ المحلي اهتم أصحابها بأحوال وادي درعة في فترات مختلفة.

أ - طليعة الدعة في تاريخ وادي درعة⁽²⁹⁾.

وقد أفادنا الكتاب بإشارات هامة عن الكارثة الديمغرافية والعمرائية التي تعرضت لها بلاد درعة خلال النصف الأول من القرن الثاني عشر الهجري /18م. وقد ظلت هذه الكارثة تلقي بظلالها على

(28) أدرجتنا ضمن هذه المجموعة رحلة أحمد بن ناصر الخليفة التي طبعت على الحجر بفاس.

(29) مؤلف هذا الكتاب هو عماد المكي بن موسى الناصري من رجال القرن 12هـ/18م. ويعتبر عماد المكي الناصري من أبرز علماء زاوية تامكروت خلال النصف الأول من القرن 12هـ/18م.

والكتاب لا يزال مخطوطاً، وتوجد منه نسختان بقسم الوثائق بالخرزانة العامة بالرباط تحت رقمي د : 3785 ود 3786.

واحاحات درعة طيلة النصف الثاني من نفس القرن⁽³⁰⁾. كما أفادنا من جهة أخرى عن التطورات الكبيرة التي عرفتها زاوية تاممكروت الناصرية في عهد موسى بن محمد بن ناصر والد المؤلف⁽³¹⁾ الذي استخلف على مشيخة الزاوية بعد وفاة الشيخ أحمد بن ناصر الخليفة⁽³²⁾.

ب — العقود الجوهرية في الأبناء الدرعية⁽³³⁾

أول ما يلاحظ على هذا الكتاب أنه لم يكن كتاب تاريخ بالمعنى المعروف، يركز فيه صاحبه على الحدث ويحلل أسبابه ونتائجه، ولم يكن كتاب مناقب، يقتصر على ذكر رجال العلم والصلاح بدرعة، ولا يمكن تصنيفه ضمن كتب أوصاف الرحالين، ذلك أن الكاتب كان يحشر المعلومات حشرا في مؤلفه دون مراعاة لطبيعة هذه المعلومات، فنجده يسوق الحدث التاريخي بطريقة متداخلة مع بعض الاشارات الخاصة بالجانب التعليمي أو الجُرقي أو الزراعي إلى جانب منقبة من مناقب أحد الأعلام بدرعة. وترجع هذه الطريقة الاستطرادية في الكتابة عند المؤلف الى تكوينه كفقيه وإلى الطريقة الاستعجالية التي أنجز بها كتابه⁽³⁴⁾.

وبالرغم من الطابع التعميمي الذي يهيمن على محتويات الكتاب وعدم خضوعه لمنهج معين، فإن أهميته تتجلى في المعلومات الغزيرة التي قدمها المؤلف عن الأحداث السياسية والغليان الاجتماعي الذي عرفته واحاحات درعة خلال العقود الثلاثة الأولى من القرن الرابع عشر الهجري /20م. فقد كانت قبائل القصور تستعدي قبائل أيت عطا وغيرها من قبائل الرحل على بعضها البعض، كما كان تنافس القبواد المحليون وشيوخ القبائل يساعد على إذكاء النعرات القبلية وتأجيج نار الصراعات، وقد عاين المؤلف الكثير من الأحداث الدامية وما صاحب ذلك من فتك بالأرواح واغتصاب للممتلكات وكان موقفه مما حل بالوادي موقف الحائر المتعجب.

عاصر المؤلف وصول طلائع الحملة الفرنسية الغازية الى وادي درعة سنة 1350 هـ /1930م، إلا أنه تجنب التعرض للحملة بالسلب أو الإيجاب، وكان يكتفي باستعمال لفظ «المخزن»⁽³⁵⁾ في بعض

(30) لم يشر المؤلف الى أسباب هذه الكارثة الديمغرافية والعمرانية التي نزلت بدرعة خلال النصف الأول من القرن 12 هـ /18م. ونعتقد أن لذلك علاقة بوباء الطاعون الذي ضرب المنطقة خلال نفس الفترة، والتي ذكرها المؤلف في كتابه الدرر المرصعة، وكذلك الى الحروب الضارية التي خاضها الجيش الاسماعيلي بقيادة مولاي الشريف ابن اسماعيل ضد الثوار بالواحات الجنوبية من درعة وذلك ما بين 1722 و1724، وحول هذه الحروب انظر : MAGALI MORSEY : La relation de Thomas Pellow. Une lecture du Maroc au 18^e S. Paris 1983, pp. 119-120.

(31) تولى مشيخة الزاوية بتأييد ومؤازرة مولاي الشريف بن اسماعيل عامل درعة في وقته، الذي وقف الى جانب موسى بن محمد الناصري ضد منافسة الشيخ الحسين الشرجبيلي انظر : محمد المختار السوسي : المصول ج. 18 ص. 239—241—242.

(32) تولى الشيخ أحمد بن ناصر الخليفة مشيخة الزاوية الناصرية بعد وفاة أبيه سنة 1085 هـ /1674 الى غاية 1129 هـ /1711م.

(33) مؤلف الكتاب هو الفقيه محمد بن الحبيب التتموكالي المتوفى عام 1332 هـ /1942 والكتاب من 85 صفحة من الحجم المتوسط. ولا يزال مخطوطا في نسختين عند ابنائه بقصر تاممكروت بمراكش. وقد اعتمدنا على نسخة مصورة في حوزة الحاج ادريس الناصري مفتش الكتابات الفرآنية بمراكش.

(34) يفهم ذلك من مقدمة الكتاب للمؤلف نفسه.

(35) كان المشرفون على الغزو الفرنسي بدرعة يحرصون على أن تتم هذه العملية باسم المخزن، وحول ظروف التدخل الفرنسي بالمنطقة انظر :

G. SPILLMAN : Souvenirs d'un colonialiste, de p. 94 à p. 114.

إشارات عن القبائل التي استعانت بالنفوذ المعنوي أو الفعلي للقوات الغازية ويبدو واضحاً أن ابن حبيب كان مرتاحاً في قرارة نفسه لعودة هيبة المخزن إلى وادي درعة حتى لو كانت على يد القوات الفرنسية. وتبقى أهمية العقود الجهورية في المعلومات الغزيرة التي سجلها المؤلف عن بلاد درعة خلال الثلاثينات والأربعينات من القرن الرابع عشر الهجري/ 20م إضافة إلى استطراداته عن رجالات وادي درعة من أهل العلم والصلاح، مما يجعل الكتاب وثيقة تاريخية لا يمكن الاستغناء عنها لأي باحث في تاريخ وادي درعة.

ج - كتيب في التاريخ⁽³⁶⁾

عزنا على جزء من هذا الكتيب بدار القايد العربي اليحياوي⁽³⁷⁾ وقد سمح لنا مالكة الشيخ مسعود بن العربي بأخذ صور لهذا الجزء وهو عبارة عن حوالي 71 صفحة من القالب الصغير. وبالرغم من محاولتنا المتكررة في عين المكان فإننا لم نتمكن من العثور على البقية الضائعة من الكتاب.

كان الفقيه الطيب بن حبيب من الملازمين للقائد العربي اليحياوي⁽³⁸⁾ في تنقلاته بين قبائل أولاد يحيى والقبائل المحسوبة عليه بدرعة وبلاد زكيط⁽³⁹⁾ وقد سمح له هذا الموقع بأن يكون على بينة من دخائل سياسة القايد اليحياوي بدرعة سواء في علاقته بقواد وقبائل الوادي⁽⁴⁰⁾ أو في علاقته مع عائلة الكلاوي. وهذا ما جعل معلومات الكتاب دقيقة وواضحة فيما يتعلق بالأحوال السياسية والاجتماعية والاقتصادية والتحولت التي بدأت تعرفها المنطقة بعد توقيع معاهدة الحماية.

ويمتاز كتيب الفقيه الطيب بن حبيب عن العقود الجهورية باهتمام صاحبه بما يجري في جهات أخرى من المغرب⁽⁴¹⁾ ولم يكن يخفي ارتياحه من الانتصارات التي كان المقاومون المغاربة بالريف والأطلس المتوسط على الفرنسيين حيث كانت اصداؤها تصل إلى درعة، وكان يدعو الله «أن يكون معهم ويؤيدهم بنصره انه على ذلك قدير»⁽⁴²⁾.

(36) هذا الكتيب من تأليف الفقيه الطيب بن حبيب الملوي أجد الملازمين للقائد العربي اليحياوي. وقد عاصر كذلك دخول الفرنسيين إلى درعة. وتبتدىء أحداث الجزء الذي بين أيدينا بأخبار 1333هـ/1914م.

(37) يوجد مقر دار القايد العربي اليحياوي بالمنطقة الشمالية من واحة تينزولين ضمن ما يعرف بأولاد جري.

(38) فيما يتعلق بترجمة القايد العربي اليحياوي الحفيد انظر : G. Spillan : Souvenirs d'un colonialiste, p.

(39) تقع بلاد زكيط غرب وادي درعة وهي اليوم تابعة لاقليم طاطا.

(40) كانت دار القايد اليحياوي تتغالب مع دار القايد التموكالي على المناطق الجنوبية من واحة مزجيطة. كما كانت دار القايد اليحياوي تتغالب على المناطق الشمالية من واحة تينزولين مع عائلة المرزاوين بالرباط وقصبة المخزن بنفس الواحة.

(41) كان الفقيه الطيب بن حبيب يعرج من حين لآخر على الأحداث التي عرفتها بلاد سوس حيث كان أحمد الهية يواجه حركة الباشا الكلاوي، وأحداث تافيلالت حيث كان أبو القاسم النكادي يواجه الفرنسيين، وغير ذلك من الأحداث التي عرفها المغرب بعد توقيع معاهدة الحماية.

(42) حول أحداث بن عبد الكريم انظر ص 51 من كتيب الطيب بن حبيب.

2 - كتب الرّحلات

اشتهر المغاربة منذ العصور الوسطى بالأسفار والرحلات طلباً للعلم ورغبة في زيارة الأماكن المقدسة. وقد اعتاد بعض العلماء، منهم على تدوين مذكراتهم اليومية، فكانوا يصفون المناطق التي مروا بها ويذكرون عادات سكانها وتقاليدهم وما تختص به هذه المنطقة أو تلك.

انتشر هذا النوع من الكتابة بين علماء الزاوية الناصرية بتامكروت منذ القرن الحادي عشر الهجري/17 م. فكانوا يحرصون على تدوين مشاهداتهم اليومية منذ مغادرتهم لزاوية تامكروت حتى العودة إليها، سواء في رحلاتهم الحجّية أو في رحلاتهم الداخلية. وقد قلدهم في ذلك جملة من العلماء الذين تتلمذوا على علماء الأسرة الناصرية، ولازالت كتب الرحلات الناصرية سجينة رفوف المكتبات العامة والخاصة.

وتتجلى أهمية كتب الرّحلات فيما تزخر به من معلومات عن الأحوال الاقتصادية بالمناطق الجنوبية، واستطرادات أصحابها عن الحياة اليومية، سواء تعلق الأمر بالمستقرين سكان القصور والقصبات أو بالرحل سكان الخيام وما يستهلكونه من أقوات مثل التمور والحبوب وأحوال النقود والمكايل وارتفاع الأسعار. إضافة إلى الإشارات التي تزخر بها عن الأوضاع السياسية في المجالات الممتدة بين تافيلالت ودرعة من جهة وبين درعة وبلاد سوس من جهة ثانية.

وقد اعتمدنا على بعض هذه الرّحلات في دراستنا للتاريخ الاجتماعي لدرعة⁽⁴³⁾ ومن حسن حظنا أن الكتب التي اعتمدنا عليها تكاد تكون متكاملة وتغطي فترة زمنية تمتد من نهاية القرن الحادي عشر الهجري/17 م إلى غاية مطلع القرن الثالث عشر الهجري نهاية القرن 18 م ومطلع القرن 19 م.

وقد استفدنا كذلك من رحلتين داخليتين أولاهما : الرياحين الوردية في الرحلة المراكشية، لمحمد المكي بن موسى الناصري⁽⁴⁴⁾، قام بهذه الرحلة من زاوية تامكروت الناصرية بدرعة إلى مراكش سنة (43) الرحلات الحجّية التي اعتمدنا عليها هي:

1 - رحلة الشيخ أحمد بن ناصر الخليفة (توفي 1717/1129م) وقد طبعت هذه الرحلة في جزئين بالمطبعة الحجرية بفاس سنة 1322هـ/1904م.

وأهم ما كشفت عنه هذه الرحلة هو التطور الكبير الذي عرفته علاقة الزاوية الناصرية بالدولة العلوية على عهد مولاي اسماعيل وما كان يشوب هذه العلاقة من توتر. وقد تمت هذه الرحلة عام 1121هـ/1709م.

2 - رحلة أحمد بن داود البلي المشتوكي (توفي 1712/1121) وعنوان هذه الرحلة : قرى العجلان، وتوجد لها نسخة مخطوطة بقسم الوثائق بالخزانة العامة بالرباط، تحت رقم ق. 147. وقد تمت رحلة المشتوكي إلى الحج وصحة الشيخ احمد بن ناصر عام 1121هـ/1709.

3 - رحلة أبو مدين الدرعي محمد بن أحمد بن الصغير الورداني (توفي : 1744/1157م) خلف ابو مدين الدرعي رحلة حجّية دون فيها أخبار رحلته إلى الحج عام 1739/1152م. وتوجد هذه الرحلة مخطوطة بقسم الوثائق من الخزانة العامة بالرباط تحت رقم ق 297.

4 - رحلة محمد بن عبد السلام الناصري (توفي : 1824هـ/1239م). قام محمد بن عبد السلام برحلتين إلى الحج الأولى عام 1781هـ/1196م. وقد دون أخبار هذه الرحلة الناصرية الكبرى تمييزاً لها عن الرحلة الثانية التي قام بها عام 1211هـ/1796م.

وتوجد الرحلة الناصرية الكبرى مخطوطة بقسم الوثائق بالخزانة العامة بالرباط تحت رقم د : 2327 ونسخة أخرى بالخزانة الحسنية تحت رقم 5658.

(44) ترجم محمد المكي بن موسى الناصري غير واحد مثل عباس بن ابراهيم في «الأعلام»، وليفي بروفنسال في «مؤرخو الشرفاء»، إلا أن أهم ترجمة هي التي كتبها المرحوم جعفر الناصري سنة 1396 كمقدمة للدرر المرصعة استعداداً لطبع هذا الكتاب ولأمر ما لم ينفذ المشروع.

1149 هـ/1736 م. وتوجد هذه الرحلة مخطوطة بقسم الوثائق بالخرزانة العامة بالرباط تحت رقم ج 88 ود 1864.

وبالرغم مما في هذه الرحلة من الاستطرادات، فإنها تحتوي على اشارات هامة عن أحوال وادي درعة خلال نهاية النصف الأول من القرن الثاني عشر الهجري/18 م. وتعتبر هذه الاشارات مكملة للمعلومات التي استقينها من كتاب طلعة الدعة في تاريخ وادي درعة لنفس المؤلف.

أما الرحلة الثانية فَعنوانها : الرحلة الزاهرة إلى درعة العامرة للفقير المهدي الناصري من زاوية سيدي اسماعيل الناصرية بوادي تودغة⁽⁴⁵⁾

والرحلة عبارة عن قصيدة رجزية من 314 بيتا، والرحلة تؤرخ لحركة القائد محمد بن محمد المزاري المعروف بالقائد. حَمُو الكلاوي تمهيد بلاد درعة وإمغران ومكونة، خلال سنتي 1342 و1343 هـ/1924 - 1925 م.⁽⁴⁶⁾

ويظهر أن المهدي الناصري كان في هذه الرحلة متحمسا لعمال عائلة الكلاوي بالجنوب المغربي، خاصة القائد حَمُو الكلاوي ابن اخ الباشا التهامي الكلاوي، فقد كان يصفه بالقائد المظفر وينصح المناوئين لنفوذه بالدخول في سلك الجماعة قبل فوات الأوان.

وعلى كل حال، فإن هذه الرحلة بالرغم من صغر حجمها قد أفادتنا بمعلوماتها الحية عن حركة القائد حَمُو الكلاوي إلى وادي درعة، كما سمحت لنا بتميم المعلومات التاريخية التي استقينها من كتب الطيب بن لحبيب عن وادي درعة في هذه المرحلة التي سبقت ومهدت لدخول الفرنسيين الى المنطقة.

3 - كتب المناقب

تدخل كتب المناقب في جملة الكتب التي تهتم بحياة اشخاص متميزين في المجتمع لصالحهم أو لعملهم أو بهما معا. وقد ارتبط هذا النوع من الكتب بانتشار طرق التصوف والروايا في المجتمع المغربي منذ العصور الوسطى، وازدهر بشكل خاص على عهد الاشراف السعديين والعلويين. والواقع أن كتب المناقب التي ظهرت بعد القرن العاشر الهجري/16 م، تدخل في إطار إثبات الذات لكثير من أبناء الزوايا وحفدة شيوخ الطرق الصوفية، أمام تفوق الأشراف بانتسابهم إلى عترة الرسول عليه السلام، ولا غرابة إذن والحالة هذه أن تنتهي جل كتب المناقب في نهاية المطاف بربط الشيخ المترجم له بالنسب النبوي بطريقة أو بأخرى⁽⁴⁷⁾ ولا مشاحة في القول بأن أصحاب الروايا وأهل الصلاح كانوا يتمتعون

(45) كان الفقيه المهدي الناصري من المقربين للقائد حمة الكلاوي، وأمر ما قلبت عائلة الكلاوي ظهر الجهن للمهدي الناصري، فاعتقل بسجن ثلاث ثم أطلق سراحه ودرس له الباشا التهامي الكلاوي من سقاها السم. توفي بعد سنة 1360 هـ.

(46) حول هذه الحركة التي قادها حمو الكلاوي الى الجنوب المغربي انظر : G. Spillmann : Districts et tribus de la haute vallée du Draa, pp. 82 - 83.

(47) كثيرا ما كان بعض العلماء يتأسفون هذه الظاهرة وينفرون نسبة الشرف عن أصحابها، من ذلك مثلا ما أورده سليمان الحواث في الروضة المقصودة حيث يقول : «مع أن شأن أهل الزوايا الذين لم يبق منهم شيخ قائم الحياة فإنهم يمدون الأيدي إلى هذا النسب الشريف ولو بالكذب الخفض لأنه احفظ للحرمة وأصون للذمة فلا حول ولا قوة إلا بالله» الروضة المقصودة مخطوط خاص ص 311.

باحترام خاص وبنفوذ واسع بين مختلف فئات المجتمع المغربي لما كانوا يقومون به مثلا في الحياة الاجتماعية والاقتصادية والسياسية، إضافة إلى دورهم في نشر التعليم الديني والحفاظ على الشعائر الإسلامية.

وبالرغم من أن كتب المناقب كانت تهدف أولا وقبل كل شيء إلى إبراز مناقب الشيخ المترجم له، فإنهم لم تكن تخلو من إشارات قد تفيد في البحث التاريخي بالإضافة إلى ما تزخر به من معلومات عن الحياة الاجتماعية والاقتصادية والسياسية عن عصر المترجم له والمنطقة التي عاش فيها.

وقد اعتمدنا على اثنين من كتب المناقب بدرعة، ويورخان لأشخاص عاشوا بالمنطقة خلال الفترة التي حددها البحث، وأولاهما هو : تجديد المراسم البالية في السيرة الحسنة العالية⁽⁴⁸⁾، لمؤلفه الفقيه الطبيب أحمد بن صالح لكتاوي⁽⁴⁹⁾، وقد أفادنا هذا الكتاب في الكشف عن علاقة الزاوية الصالحية بالكتاوة المخزن على عهد مولاي رشيد مولاي اسماعيل، والدور الذي كان يقوم به سيدي صالح بن ابراهيم في الصلح بين القبائل، التي كانت تحترمه وتقدره لعلمه ولمكانته عند المخزن بحيث لا ترد له كلمة ولا تكسر صلحا أقامه.⁽⁵⁰⁾

وقد سجل لنا صاحب الكتاب ملاحظاته حول مختلف المواد العلمية التي كانت تلقى للطلبة بالزاوية الصالحية⁽⁵¹⁾ كما لم يفته أن يشير لبعض الفيضانات التي عرفها نهر درعة في عهد السلطانين مولاي رشيد ومولاي اسماعيل، وكذا دورات الجفاف التي كانت تضرب بلاد درعة على عهد المؤلف وما يعقبها من قلة في الأقوات وارتفاع في الاسعار. أما الكتاب الثاني فهو : الدرر المرصعة بأخبار أعيان درعة⁽⁵²⁾، ومؤلف هذا الكتاب هو محمد المكي بن موسى الناصري⁽⁵³⁾، وقد انتهى من تأليفه يوم الأربعاء المسفر صباحها عن الرابع والعشرين من المحرم الحرام سنة 1152 هـ/1738

ترجم محمد المكي بن موسى في كتابه لحوالي ثمانين علما من علماء وادي درعة من أهل العلم والصلاح حوالي سبعين منهم عاشوا ما بين القرن التاسع الهجري /15 م وأواسط القرن الثاني عشر الهجري /18 م. وقد خصص المؤلف حيزا كبيرا من كتابه لرجال زاوية تامكروت من الانصارين والناصرين واصهارهم ومن له بهم علاقة.

(48) الكتاب لا يزال مخطوطا وقد اعتمدنا على نسخة متوفرة في حوزة الاستاذ البشير المحمودي.

(49) ولد سيدي احمد بن صالح الفقيه الطبيب والعالم التحرير بزاوية ابيه بلكتاوة سنة 1032هـ/1622. تلقى تعليمه بدرعة وتافيلالت وقد توفي عن سن عالية عام 1149هـ/1739 وترك عدة مؤلفات في الطب والفقه وكلها لا تزال مخطوطة. انظر ترجمته مفصلة عند المهدي الصالحي : اعلام درعة ابتداء من ص 29.

(50) ترجم غير واحد لسيدي صالح بن ابراهيم إلا أننا اعتمدنا على ترجمته الوافية في كتاب تجديد المراسم البالية في السيرة الحسنة العالية، والذي ألفه خصيصا لإبراز مناقب سيدي صالح بن ابراهيم.

(51) تقع زاوية سيدي صالح بوحاة لكتاوة بدائرة مركز تاكوتيت الحالي باقليم ورزازات.

(52) الكتاب لا يزال مخطوطا، وتعدد نسخته في غير ما خزنة بالمغرب، وقد اعتمدنا على نسخة مصورة ومهيأة للطبع في حوزة الحاج ادريس الناصري بمراكش.

(53) سبق لنا أن أشرنا الى مظان ترجمة محمد المكي بن موسى الناصري.

وبالرغم من أن محمد المكي الناصري، قد عول في كتابه على تدوين مناقب وأخبار أهل العلم والصلاح بوادي درعة عامة وبتامكروت خاصة، فإن ذلك لم يمنعه من الدخول بين الفينة والأخرى في بعض الاستطرادات، التي أفادتنا على الخصوص في تلمس ملامح التطور الكبير الذي عرفته زاوية تامكروت منذ تأسيسها سنة 983 هـ/1575 إلى غاية أوساط القرن الثاني عشر الهجري /18 بعدما تحولت مسؤوليتها إلى العائلة الناصرية⁽⁵⁴⁾

ويزرخ الكتاب بإشارات هامة عن الأحوال الإجتماعية بواحات درعة، والفتن التي كانت قائمة بين قبائل الوادي طيلة القرن الحادي عشر الهجري /17 م وردحا من القرن الثاني عشر الهجري /18 م. وكثيرا ما كان المؤلف يعرج على ذلك الجماعات والأوبئة الفتاكة التي كانت تنزل بالوادي على عهده. ويبدو أن وطأة هذه الظواهر الطبيعية، قد اشتدت على أهل درعة خلال القرنين الحادي عشر الهجري /17 م، والثاني عشر الهجري /18 م، وكانت لها عواقب وخيمة على البنية الديمغرافية والانشطة الاقتصادية بالوادي.

ويمكن القول بأن معلومات كتب المناقب، من طبيعتها الخاصة تعتبر متممة ومكملة للمعلومات التي استقينها من كتب التاريخ المحلي وكتب الرحلات.

4 - كتب النوازل الفقهية

تدرج كتب النوازل الفقهية ضمن كتب الفقه لطبيعة موادها وموضوعاتها التي تعالج قضايا تتعلق بالعقيدة والمعاملات اليومية في إطار المجتمع الإسلامي. وقد ظهرت كتب النوازل نتيجة ما تراكم من اسئلة حقيقية او افتراضية عند الفقهاء، وما كانوا يقترحونه من أجوبة لهذه الاسئلة طبقا لأصول وفروع المذهب المالكي السائد بالمغرب.

وقد بدأت كتب النوازل تثير انتباه الباحثين منذ مطلع القرن الحالي⁽⁵⁵⁾ لما تحتزنها من إشارات ومعلومات لا يمكن الاستغناء عنها في فهم عقلية الفرد وممارسته اليومية ضمن الجماعة التي ينتمي إليها. كما تسمح الاسئلة المتراكمة للباحث بتحديد نوعية المعاملات اليومية في إطار الأنشطة الاقتصادية والروابط الاجتماعية المتحركة في العلاقة اليومية بين الافراد ضمن الجماعة. كما تسمح من جهة اخرى

(54) أسست زاوية تامكروت سنة 1575/983 على يد أبي حفص عمر بن أحمد الأنصاري. وقد كان هذا الشيخ يشر بالشأن الكبير للزاوية (طليعة الدعوة ص 10) تصدر للمشيخة بالزاوية عبد الله بن احسين الرقي (ت 1045هـ/1635م) ثم أحمد بن ابراهيم الأنصاري (قتل سنة 1052هـ/1642) وعنهما أخذ الشيخ محمد بن ناصر طريقة الورد. تصدر الشيخ محمد بن ناصر لمشيخة الزاوية ابتداء من سنة 1645/1055 بعدما نجح في التغلب على معارضة الانصاريين المؤسسين الحقيقيين لزاوية تامكروت (الدرر المرصعة ص 273). ومنذ ذلك الحين اصبحت زاوية تامكروت تعرف بالزاوية الناصرية.

(55) ذكر الأستاذ محمد مزين في العدد الخاص بالتاريخ من مجلة كلية الآداب بفاس (العدد 1985.2 من ص 103 الى ص 106) جملة من أسماء بعض الباحثين الذين اهتموا بكتب النوازل في ابحاثهم التاريخية منذ 1903، الى نهاية السبعينات. إلا أن الاستغلال العملي لكتب النوازل في الأبحاث التاريخية إلا في السبعينات في اعمال الاساتذة : احمد التوفيق (ايثولتان)، العربي مزين (تافيلالت) ومحمد مزين (فاس وباديتها).

يتبع ملامح التطورات والمراحل التي قطعها المجتمع الذي أعطى الكم الهائل من الأسئلة، خاصة في مجتمع بدوي مثل مجتمع وادي درعة الذي ظل يتعرض طيلة الفترة التي حددها البحث لهزات اجتماعية متوالية، نتيجة تعاقب دورات الجفاف من جهة، وتوالي هجومات قبائل الرحل من جهة ثانية، الأمر الذي جعل سكان الوادي، كلما عادت الأمور إلى حالتها الطبيعية يعملون على إعادة النظر في طرق تعاملهم اليومي بقصد تصحيحها حتى تتركز على الشريعة الإسلامية التي يمثلها الفقهاء بالمنطقة.

وقد اعتمدنا على ثلاثة نماذج لكتب النوازل جمعت بدرعة والمناطق المجاورة فيما بين القرنين العاشر الهجري / 16 م والثاني عشر الهجري وتدل كل القرائن على أن هذه الكتب الثلاثة قد أصبحت معتمدة متفقهة بلاد درعة في العصور المتأخرة⁽⁵⁶⁾.

وتجلى أهمية هذه الكتب بكونها تعكس من خلال الأسئلة التي كانت تشغل بال سكان وادي درعة في إطار التعامل اليومي من خلال العلاقات الاجتماعية بين سكان القصور فيما بينهم وما يصحب ذلك من مشاكل ناتجة بالأساس عن الصراع حول الأرض ومصادر الماء. إضافة إلى ما كان يطرأ من مشاكل حول بعض المعاملات التجارية وغيرها من المستجدات اليومية التي كانت تحدث بين المستقرين ويحتاجون فيها إلى سند شرعي.

3 - الكتابات الأجنبية

اعتمدنا كذلك في إنجاز هذه الدراسة عن تاريخ وادي درعة على بعض الأعمال التي كتبها الفرنسيون عن بلاد درعة، وقد ركزنا على أعمال جورج سيلمان: Georges Spillmann⁽⁵⁷⁾ وبيير أزام (P. Azam) وقد كانا معا من ضباط الشؤون الأهلية بوادي درعة على عهد الحماية :

(56) كتب النوازل التي اعتمدنا عليها هي :

- 1 - أجوبة ابن هلال، وقد جمعها ورتبها الفقيه اعلي بن أحمد التمارني دفين وادي درعة (الدرر المرصعة ص 217). وقد طبعت أجوبة ابن هلال بالمطبعة الحجرية بفاس سنة 1310هـ/1893م
- 2 - أجوبة الشيخ محمد بن ناصر الدرعي. وقد جمعها ورتبها تلميذه محمد بن القاسم الصنهاجي، وقد طبعت كذلك على الحجر بفاس واغفل تاريخ طبعتها. والأجوبة الناصرية متوفرة بكثرة في جل مناطق المغرب.
- 3 - نوازل الدرعي وهي من تأليف الفقيه محمد بن عبد الله ابن الحسين الدليمي اصلا الدرعي وسطا ومحتدا، كما حلى نفسه في مقدمة نوازل. وينتمي هذا الفقيه الى عائلة علمية عريقة بمنطقة تآكمدارت بواحة فزواطة. وقد تفرق أبناء هذه العائلة في عدة جهات من المغرب مثل ورزازات ومراكش وطانول ولانزال عائلة الدليمي بطنوان ومراكش وتعرف بالورزازيين. ونوازل الدرعي لا تزال مخطوطة ولا تقل انتشارا عن سابقتها في غير ما جهة من المغرب.

(57) كان سيلمان من الضباط المتخصصين في جمع المعلومات، تعلم اللغة العربية في دروس خصوصية بعد وصوله الى المغرب سنقل 1920. التحق كضابط للاستخبارات الى جانب شاردون (Chardon) بدائرة أنبال. فلما عين هذا الأخير على رأس دائرة ورزازات عين جورج سيلمان الى جانبه الأمر الذي سمح له بإنجاز أعماله عن درعة.

1 — أعمال جورج سبلمان.

قام سبلمان أثناء عمله كضابط للاستخبارات العامة الى جانب الكولونيل شاردون (CHARDON) حاكم منطقة ورزازات بإنجاز ثلاثة أعمال هامة عن بلاد درعة⁽⁵⁸⁾. وبالرغم من الطبيعة الاستخبارية لكتابات سبلمان فإنها قد أفادتنا في تميم معلوماتنا عن أحوال وادي درعة في نهاية القرن 19 ومطلع القرن 20، ذلك أن سبلمان اعتمد بشكل كبير على الرواية الشفوية التي التقطها بعين المكان خاصة عندما عين كأول ضابط للشؤون الأهلية على دائرة درعة سنة 1930.

وعلى كل حال فإن كتابات جورج سبلمان لا يمكن الاستغناء عنها في البحث في تاريخ وادي درعة عامة وتاريخ قبائل أيت عطا خاصة.

2 — أعمال بيير أزام (Pierre Azam)

عمل بيير أزام كضابط للشؤون الأهلية بمركز تآكونيت ومحاميد الغزلان خلال الأربعينات. وقد أنجز مجموعة من الدراسات عن وادي درعة لمصلحة «مركز الدراسات العليا للإدارة الإسلامية» Centre des Hautes Etudes pour l'Administration Musulmane (C.H.E.A.M.) بباريس وهذه الدراسات لا تزال مطبوعة على الآلة الكاتبة ومحفوظة بالمركز المذكور⁽⁵⁹⁾

سلك بيير أزام في هذه الدراسات مسلك جورج سبلمان في جمع الإشارات الواردة في المصادر القديمة، وكثيرا ما كان يحيل على أعمال سبلمان. وقد حاول أزام في بعض فصول أعماله تلمس الواقع

(58) أهم هذه الأعمال هي :

1 — المناطق المتبعة من درعة العليا Les pays inaccessibles du Haut Draa والعمل عبارة عن مقالة طويلة انجزها سبلمان صعبة القبطان الطيار (Capitaine PENNES) وتتكون هذه المقالة من 60 صفحة مصحوبة بخريطة عامة للجنوب المغربي، وخريطة مفصلة للواحات الشمالية لدرعة ومجموعة من الصور الجوية. وقد نشر هذا العمل بمجلة Notes Marocaines سنة 1929.

2 — فرق وقبائل درعة العليا Districts et tribus de la Haute vallée du Draa.

والكتاب عبارة عن جرد عام للمعلومات التاريخية عن وادي درعة جمعها المؤلف من مختلف المصادر مثل روض القرطاس وتاريخ ابن خلدون ووصف إفريقيا وغيرها. وقد انهاء بلوائح مفصلة عن قصور الواحات الجنوبية لدرعة ويعتبر منتما للعمل الأول. وقد نشر هذا الكتاب بباريس سنة 1931 ضمن Archives Marocaines. ويشكل الكتاب الجزء 2 من المجلد التاسع من هذه السلسلة.

3 — ايت عطا الصحراويون وعمليات «الهدنة بدرعة العليا

Les Ait Atta du Sahara et la pacification du Haut Draa.

وقد نشر الكتاب بالرباط سنة 1936. وقد خصصه المؤلف لتاريخ اتحادية أيت عطا ومجالات انتشارها وعاداتها وتقاليدها.

(59) هذه الأعمال هي :

1 — البنية السياسية والاجتماعية بوادي درعة

— La structure politique et sociale de l'Oued Draa.

2 — المستقرون والرحل بالجنوب المغربي : منترح درعة

— Sédentaires et momades dans le Sud Marocain : le coude du Draa.

3 — القصور القروية بواحة لكتارة

— Les cités rurales du Ktawa.

الاجتماعي لسكان قصور واحة لكتاوة بالاعتدال على الملاحظة الدقيقة والمعاينة عن قرب. وقد ختم اعماله بملاحق خصص ثلاثة منها لترجمة بعض الإتفاقيات التي تعتبر نصوصها العربية مفقودة بالمنطقة.

وعلى كل حال فإن أعمال بيير أزام لا تخلو من فائدة بالنسبة لمن يبحث في تاريخ وادي درعة، اذ تحتفظ لنا، مثلها في ذلك مثل اعمال جورج سيلمان — بمحشد من المعلومات التاريخية الهامة، تمكنوا من تسجيلها من أفواه المسنين من أبناء وادي درعة إبان توليهم مسؤولية الحكم بالمنطقة.

4 — الرواية الشفوية

بالرغم من أن زيارتنا المتكررة لقصور وادي درعة، كان الهدف منها هو البحث عن الوثائق المكتوبة، فقد تنهنا إلى أهمية الرواية الشفوية، ذلك أن المسنين وشيوخ القبائل لم يخلوا علينا ببعض الاخبار التي عاشوا أحداثها أو التقطوها عن آبائهم وأجدادهم، وقد كنا نجد مصداق ما يروونه من أخبار في الكتابات التاريخية المحلية وكتب الرحلات، خاصة عندما يتعلق الأمر بالمجاعات والقحوط الكبرى، او فيضانات نهر درعة وما كانت تسببه من فساد بجرفها لأشجار النخيل وتهديم السواقي والقصور وغيرها. كان تعاملنا مع الأخبار الشفوية يتسم في جل الحالات بالحذر ولا نعتمد عليها إلا في حالات تأكيد وتدعيم معلوماتنا عن الاحوال الاجتماعية والاقتصادية والسياسية في بعض الاحيان عند قبائل القصور.

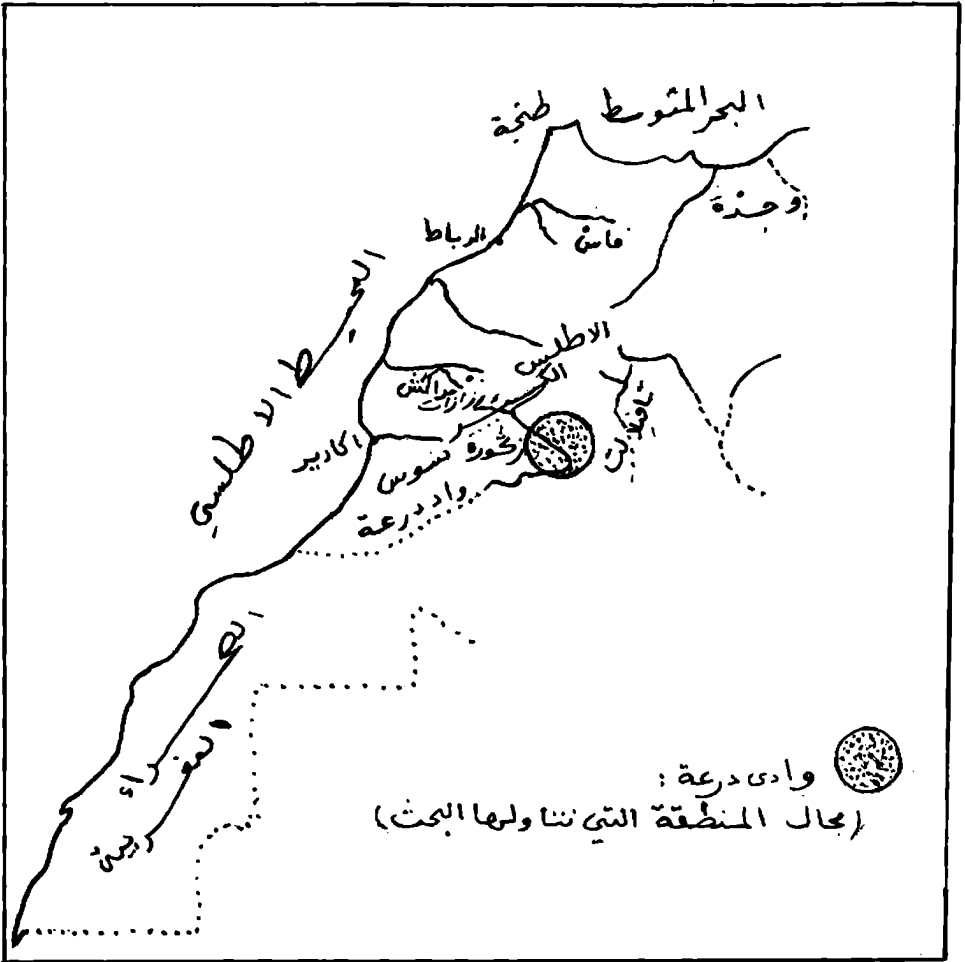
ويبقى السؤال المطروح هو كالتالي : إلى أي حد سمحت لنا هذه المصادر التي حرصنا على أن تكون متنوعة، بتغطية مختلف جوانب التاريخ الاجتماعي لواحاح وادي درعة ؟

إن الإشكال الأساسي الذي أثارته هذه المصادر هو كيفية التعامل معها والاستفادة منها بشكل يسمح لنا باستغلال ما فيها من معلومات اجتماعية واقتصادية وسياسية على أوسع نطاق، وبطريقة يكمل بعضها بعضاً.

فإذا كانت كتب التاريخ المحلي قد ركز أصحابها على إبراز الحديث التاريخي في إطاره الاخباري، فإن كتب المناقب قد اهتم أصحابها بالاحوال الاجتماعية والاقتصادية واخبار القحوط والأوبئة في حين كانت كتب الرحلات تركز على الأحوال الطبيعية.

وتبقى الإتفاقيات بمختلف أنواعها أهم مصدر تاريخي لهذه الدراسة، يكشف لنا بكل وضوح عن مختلف التطورات الاجتماعية والاقتصادية والسياسية التي مرت بها قبائل القصور خلال المدة التي حددها البحث.

وهكذا يمكن القول أن مصادرها قد سمحت لنا برسم إطار متكامل لمختلف مراحل التاريخ الاجتماعي لواحاح وادي درعة منذ القرن الحادي عشر الهجري/17م إلى غاية مطلع القرن الرابع عشر الهجري /نهاية القرن 19 ومطلع القرن 20.



● وادي درعة :
(مجال المنطقة التي نننا ولها البحث)

الفصل الأول

المعطيات الجغرافية ومراحل التعمير
إلى حدود القرن
السابع الهجري / 13 م

I — المعطيات الجغرافية والطبيعية لبلاد درعة

يكتسي تحديد الموقع الجغرافي والوصف العام للظروف المناخية، بالنسبة لمنطقة مثل واحات وادي درعة، أهمية خاصة في الدراسات التاريخية، إذ على ضوء هذه المعطيات الجغرافية يمكن تحديد القاعدة المادية التي تقوم عليها حياة المجموعات البشرية التي استوطنت وادي درعة، وعلى ضوء هذه المعطيات أيضا يمكن تحديد الملامح العامة لمختلف التطورات الاجتماعية والإقتصادية والسياسية التي عرفها تاريخ المنطقة.

1 — الموقع والمعطيات التضاريسية

تقع واحات وادي درعة في الجنوب الأوسط من المغرب، ضمن مجال الأطلس الصغير، تجاورها غربا سوس، ومن الناحية الشرقية وادي تارزين وتافيلالت ومن الناحية الشمالية بلاد دادس وهسكورة وورزازات. وتنتفتح من الناحية الجنوبية على الصحراء الكبرى وبلاد إفريقيا السوداء. وانطلاقا من هذا التحديد، يمكن القول بأن واحات وادي درعة، تشكل الحلقة الوسطى في سلسلة الواحات الصحراوية التي تمتد في الجنوب المغربي على شكل هلال كبير من وادي نول غربا إلى بلاد توات شرقا، وينفتح هذا الهلال على إفريقيا السوداء، مما سمح لهذه الواحات أن تقوم بدور الوسيط التجاري بين إفريقيا السوداء والمناطق الصحراوية في الجنوب والمناطق الجبلية في الشمال.

وتتكون تضاريس واحات وادي درعة من وحدتين أساسيتين :

أ — المرتفات : (جبل صاغرو — وجبل تيفرنين) وهما عبارة عن كتل بركانية قائمة اللون، غير قابلة للاستقرار البشري بصفة عامة. وتفصل هذه الجبال بين واحات درعة في الجنوب وبلاد دادس وهسكورة وورزازات في الشمال، ونظرا لصعوبة مسالكها وممراتها (خاصة جبل تيفرنين) فإن قوافل التجارة لا تطرقها إلا في الحالات الاضطرارية، وكان تجار درعة إذا ما سافروا نحو دادس وورزازات سلكوا طرق تارزين والنقب شرقا، أو طرق منخفض أيت غمرو — زناكة غربا. ووجود هذه الجبال في المدخل الشمالي لوادي درعة، جعل سكان المنطقة يرتبطون بالمناطق الصحراوية أكثر من ارتباطهم بالمناطق الجبلية. وتتجلى آثار هذا التوجه الصحراوي لسكان درعة في العلاقات التجارية والبشرية التي كانت قائمة بين وادي درعة وإفريقيا السوداء، وفي البصمات القوية التي خلفها الأفاوق السود على شريحة عريضة من سكان درعة، وما ينطوي عليه مجتمع المنطقة من عادات وتقاليد صحراوية وإفريقية لم تتمكن عوامل مجتمع المنطقة من عادات وتقاليد صحراوية وإفريقية لم تتمكن عوامل الذوبان والادماج أن تجردها من خصائصها القديمة المتميزة رغم مرور عشرات السنين عليها.

وتكتنف واحات درعة جبيلات متوسطة الارتفاع أهمها جبل كيسان الذي يشرف من الناحية الغربية على واحة مزرجطة، وجبل بوزرزال وتُودَمَا في واحة تينزولين.

ويشرف جبل بائي على الواحات الجنوبية، ويمتد على شكل قوس كبير محتضن واحات الحمديد، ولكتاوة وفزواطة وتُرثانة. وينتهي امتداد القوس في المدخل الجنوبي لواحة تينزولين. ويشكل الحد الذي يفصل بين بلاد درعة غربا، وبلاد تازرين وتافيلالت شرقا. وتتخلله مجموعة من المسالك والمرات الطبيعية، مثل فم تَدري الذي يفصل بين واحتي الحمديد ولكتاوة، وفم تاقَاتِ الذِي يفصل بين لكتاوة وفزواطة، وفم وَرْتِي الذي يفصل بين ترناتة وتينزولين بدرعة ووادي تازرين والنقب⁽¹⁾ وقد لعبت هذه المرات والمسالك الطبيعية دورا حيويا في تنشيط تجارة القوافل والتبادل البضاعي بين وادي درعة والمناطق المجاورة له. ويفضل هذه المسالك كانت بلاد درعة وأسواقها العديدة تقوم بدور الوسيط التجاري بين سوس ووادي نونل غربا وبلاد تافيلالت وتازرين شرقا. وبين المناطق الصحراوية إفريقيما في الجنوب، والمناطق الجبلية في الشمال. وقد كان سكان درعة يشعرون بأهمية هذا الدور التجاري الذي كانت تقوم به بلادهم، فكانوا يوفرون للتجار وأصحاب القوافل وسائل الراحة والأمن، ويتكلفون بمؤونتهم وضيافتهم بالمجان مدة إقامتهم بين ظهرانيهم⁽²⁾.

والى جانب هذا الدور التجاري الذي كانت تقوم به هذه المرات، فإنها كانت تشكل الطرق التقليدية مختلف المجموعات البشرية التي كانت تطرأ على وادي درعة من المناطق الصحراوية والجبلية. كما كانت تسكله القبائل التي كانت تضطر الى الهجرة من درعة فرارا من دورات الجفاف الحادة، أو من قبائل الرحل الصحراوية والجبلية، التي كانت تهاجم سكان درعة من حين لآخر.

وتكتنف واحات وادي درعة هضاب شاسعة وقاحلة من الغرب والجنوب مثل هضبة لكراة، وكدية أولاد يحيى في مستوى واحتي مَرْكِيطة وتينزولين. أما الواحات الجنوبية فتشرف عليها هضبة الفايحة من الغرب وحمادة درعة في الجنوب وهضبة قَم — قَم في الجنوب الشرقي. وينعدم العشب من هذه الهضاب اللهم إلا ما كان نباتات شوكية هضبي لكراة وكدية أولاد يحيى.

وتخترقها شبكة من الطرق البرية التي لا تزال آثارها جلية على شكل مجموعة من «لَمْرَائِرِ»⁽³⁾ المتقاطعة، المتفرعة عن المحاور الكبرى التي تربط بين وادي درعة والمناطق المجاورة.

ب — الوادي :

يتكون من مجرى نهر درعة والسهول الرسوبية التي تشكلت على حافتي النهر. وهذه السهول عبارة عن شريط زراعي يساير نهر درعة في تعرجاته من الشمال الى الجنوب، والشريط ضيق جدا بصفة عامة، لطبيعة المرتفعات التي تتصل مباشرة بالوادي، ولا تترك له مجالاً للتوسع خاصة في واحتي تينزولين

(1) تطلق كلمة «قَم» على خانق جغرافي يفصل بين جبلين ويتخذ طريقا عاديا لسكان المنطقة، وللقوافل التجارية.

(2) الحسن الوزان : وصف إفريقيا ج 2 ص 120.

(3) لَمْرَائِرِ جمع «مريرة» وهو الطريق البري الذي كانت تسلكه قوافل التجار في العصور الماضية.

ومركبته، حيث لا يتجاوز عرض الشريط السهلي في هاتين الواحتين إلا بضعة مئات من الأمتار، ويعرف أقصى اتساع له في واحة ترذانة⁽⁴⁾.

وبفضل هذا الشريط الزراعي، اشتهرت واحات درعة بمنتوجاتها الزراعية الوفيرة خلال العصور الوسطى، مثل التمور والحنا والنبيلج⁽⁵⁾ وهي مزروعات مطلوبة في مختلف جهات المغرب، الأمر الذي جعل درعة تشتهر بأسواقها العديدة، حيث كانت تقام على مدار الأسبوع في مختلف القصور المتناثرة على جانبي الوادي⁽⁷⁾، ونستشف من الحروب والأطلال والآثار المطمورة تحت الرمال التي تكشف عنها الرياح العاتية من حين لآخر، والمقابر البشرية العديدة أن الحركة العمرانية كانت نشطة بواحات درعة خلال العصور الوسطى⁽⁸⁾، وتؤكد مصادر القرنين الحادي عشر الهجري / 17م والثاني عشر الهجري / 18م. أن خراب عمارة وادي درعة كان نتيجة توالي دورات الجفاف الحادة على واحات الوادي، إضافة إلى ما كان ينزل به من أمراض وأوبئة فتاكة. ونستفيد من كتب المناقب المحلية أن الأوبئة الفتاكة لا تكاد ترفع عن منطقة بوادي درعة حتى تنزل ضيفا ثقيلا على بعض أطرافه من جديد⁽⁹⁾.

2 - الظروف المناخية ومشكل الماء.

أ - الظروف المناخية

يتميز مناخ واحات وادي درعة بطابعه القاري الصحراوي، الذي يتسم بالحرارة المفرطة في فصل الصيف والبرد القارس في فصل الشتاء مع الجفاف التام طيلة فصول السنة تقريبا، ويرجع ذلك إلى تفتح المنطقة على الصحراء الكبرى وتعرضها إلى المؤثرات الصحراوية الجافة، وإلى موقع هذه الواحات ضمن العروض المدارية الجافة. كما تحول جبال الأطلس الكبير في الشمال، وجبل سيراو في الغرب دون تسرب السحب الممطرة إلى بلاد درعة.

(4) يشمل هذا الشريط مجموع الواحات التي تمتد حول نهر درعة بشكل متصل، من إيي نواسيف (فم الواد) بمنطقة تاغيا شمال واحة مركبته إلى نهاية العمران في الجنوب الغربي لواحة محاميد الغزلان ويقدر طوله حاليا بحوالي 200 كلم.

(5) لاتزال هذه المواد تزرع بدرعة إلى اليوم باستثناء النبيلج الذي انقرض، وهناك محاولة لحياء زراعته بواحة لكثاوة.

(6) فيما يتعلق بالجهات التي تحمل إليها هذه المزروعات وغيرها من منتوجات درعة خلال العصور الوسطى انظر

— الشريف الإدريسي: نزهة المشتاق في اختراق الآفاق الجزء المطبوع بالجزائر سنة 1957 ص 38.

— مجهول: كتاب الاستبصار في عجائب الأمصار: ص 206، 207 — نشر وتعليق د. سعد زغلول عبد الحميد — مطبعة جامعة الإسكندرية.

(7) أبو عبيد البكري: المغرب في ذكر إفريقيا والمغرب — طبعة باريس 1865 ص 152 — 155.

(8) لا تزال آثار هذا الأطلال منتشرة في جبل كيسان بمركبته وجبل أيت ميمون بأيت سدرات، وجبل زاكورة بترذانة وجبل بن سلمان، بواحة لكثاوة وغيرها وتبقى الكلمة الأخيرة في الكشف عن أسرار الحروب والأطلال إلى الأعمال الأركيولوجية إذ بدونها فإن تاريخ وادي درعة يبقى غامضا في العديد من جوانبه.

(9) كثيرا ما كان فقهاء درعة يشيرون إلى هذه الأوبئة بالطاعون، وعن هذه الأوبئة التي كانت تنزل بدرعة يقول محمد المكي الناصري في الدرر المرصعة «... فامتألت البلاد الطاعون... وألح بالناس كرب الوباء ووباله حتى انضى أكثر الخلق به وبقيت من خلائهم بقايا وهي عند الاعتبار أقل من عشر معشاره وسأل منه سيل حجاب سنة 1091 على صميم درعة فأكسحها أي اكساح» من الدرر المرصعة ص 121 — 122 — مخطوط خاص.

كانت لهذه الظروف المناخية الجافة انعكاسات سلبية ليس على النشاط الزراعي بالوادي فحسب وإنما على عقلية السكان أيضاً، فكانوا يتوسلون إلى الأولياء، وأهل الصلاح، وكل من يعتقدون أنه يملك قوة خفية، لاعتقادهم أن بمقدور هؤلاء حماية المنتوجات من قر الشتاء، وحر الصيف وجلب الماء إليها⁽¹⁰⁾.

وتتعرض واحات درعة لهبوب رياح جافة وحارة، تكون في جل الأحيان محملة بالتراب، وأخطرها ربح «الشركي» الذي يهب على المنطقة في فصل الصيف ويلحق أضراراً فادحة بالزروعات التي تعاني أصلاً من قلة الماء، كما يسبب في انتشار أمراض العيون التي تصاب بالتهابات حادة ومزمنة.

إلا أن أخطر أثر لرياح «الشركي» يتجلى في تحريكه للكثبان الرملية الرابضة على مشارف درعة، نحو الواحات، فيطمر الآبار والسواقي ومصاريق الري، كما يغطي مساحات شاسعة من الأراضي المنزرعة وتدل أطلال الطابية المنتشرة في الواحات الجنوبية على أن سكان درعة كانوا يدركون خطورة زحف الرمال على الأراضي الزراعية لذلك كانوا يعملون على وقف هذا الزحف دون جدوى، إذ كثيراً ما كانت الرمال الزاحفة تغطي هذه الجدران التي لا يتجاوز علوها مترين على الأغلب.

ونستفيد من كتب الرحلات أن خطر هذه الرياح أشد وأطم على قوافل التجار التي كانت تجوب الفيافي التي تربط بين وادي درعة والمناطق المجاورة⁽¹¹⁾.

وبصفة عامة فإن الرياح التي كانت تهب على واحات درعة تتميز بمجاراتها المفرطة، الأمر الذي كان يزيد في حدة الجفاف، ويقوى من عمليات تبخر المياه السطحية.

ب — مشكل الماء :

يشكل الماء بواحات درعة أهمية خاصة بالنسبة لسكان هذه الواحات، باعتباره من المواد الطبيعية والاقتصادية التي لا يمكن الاستغناء عنها بأي حال من الأحوال، إذ عليه مدار الاستقرار ويفضله عرفت بلاد درعة نشاطاً زراعياً تركز منذ عشرات السنين على طول السهل الرسوبي التي تكون على شاطئ نهر درعة.

وبالرغم من كون نهر درعة، يخرق هذه الواحات من الشمال إلى الجنوب فإن مشكلتها الأساسية التي ظلت تعاني منها هي قلة الماء، ذلك أن شدة انحدار مجرى النهر وقوة عملية التبخر، جعلت هذه الواحات لا تستفيد إلا بالنزر اليسير من مياه فيضانات النهر. كما أن تفتت واحات درعة على الصحاري الحارة من الجنوب والشرق يجعل سكان الوادي يعيشون بصفة شبه دائمة تحت وطأة الجفاف.

(10) انظر على سبيل المثال لا الحصر ما ورد عند أحمد بن صالح في كتابه تجديد المراسم البالية في السيرة الحسنة العالية : ص 52.

(11) تكررت الإشارة إلى خطورة هذه الرياح على التجار الذين يجوبون الفيافي الصحراوية في كتب الرحلات في فترات مختلفة انظر مثلاً :

— الحسن الوزان : وصف إفريقيا : الجزء الأول ص 61.

— محمد بن عبد السلام | الناصري : الرحلة الناصرية الكبرى — مخطوط الخزانة العامة صص 8 — 9 — 13.

وإذا كانت جبال الأطلس الكبير تحول دون وصول السحب الممطرة إلى بلاد درعة، فإنها من جهة ثانية، وبفضل ما كان يتراكم على قممها من ثلوج تشكل المصدر المائي الأساسي لدرعة، ذلك أن ذوبان هذه الثلوج كان يسمح بتوفير قدر لا بأس به من الماء في المجرى الأعلى لنهر درعة، يساعد على قيام نشاط زراعي محدود في واحتي مزكيطة وتينزولين، في حين أن الواحات الأربع الجنوبية تعيش هاجس الجفاف، ولا تستفيد من مياه النهر إلا في أوقات الفياضانات الكبرى، التي لا تحدث إلا في فترات متباعدة. وبفضل هذه الفياضانات الكبرى كانت الفرشات الجوفية تعوض مفقودها من الماء.

انطلاقاً مما سبق يمكن القول بأن سكان وادي درعة كانوا يعتمدون في عمليات توفير المياه للاستهلاك اليومي أو للأغراض الزراعية على المياه السطحية لنهر درعة في فصل الشتاء وعلى مخزون الفرشات الجوفية في باقي الفصول.

يعتبر نهر درعة من الأنهار التي تصنف عادة ضمن الأنهار شبه الصحراوية التي تهب الحياة لسلسلة من الواحات بمنطقتي تافيلالت ودرعة مثل زيز وكير، وغريس ودرعة، وتشابه هذه الأنهار في جملة من الخصائص والمعطيات، إذ تتبع كلها من الأطلس الكبير وتنتهي في الرمال الصحراوية باستثناء نهر درعة الذي كانت مياهه تصل في بعض الحالات إلى المحيط الأطلسي.

ويتكون نهر درعة بالأساس من نهري دادس وورزازات، حيث تلتقي مياههما بزاوية نورباز جنوب مدينة ورزازات الحالية فيشكلان معا نهر درعة.

وقبل أن ينطلق النهر في رحلته الطويلة عبر الواحات التي تحمل اسمه كان عليه أن يخترق خانق «تأغيا»⁽¹²⁾ وبعد خروجه من هذا الخانق يشرع مباشرة في ري بساتين إيمي نواسيف (فم الواد) بأفلاندرى (أعلى درعة) شمال واحة مزكيطة.

وتصب في نهر درعة مجموعة كبيرة من الوديان الصغيرة مثل زاد تَمَسِيْفَت وواد تَانَكْرَفَا بواحة مزكيطة وأودية مَرَكُو والفارغ والبطاح وبواحة ترناتة، وهي وديان جافة لا تفيض إلا في حالة وقوع الرخات العاصفية⁽¹³⁾ وإذا كانت واحتا مزكيطة وتينزولين تستنفدان جزءا كبيرا من مياه نهر درعة لموقعهما في عالية الوادي، فإن واحات السافلة تعاني وبشكل متفاوت من قلة الماء، ويزداد هذا المشكل حدة كلما اتجهنا نحو الواحات الجنوبية إلى أن يصبح جفافا مزمنًا يعيش الناس صباح مساء بواحتي محاميد الغزلان ولكتاوة. وتشتد خطورته مع ظهور النواذر الأولى لنهاية فصل الأمطار بالأطلس الكبير. ذلك أن قبائل الواحات الشمالية من مزكيطة إلى ترناتة تعتمد إلى إقامة سلسلة من السدود الصغيرة (أكوك) في عرض الواد للرفع من منسوب الماء حتى يتأقى جلبيه لمسافات بعيدة، ويزيد عدد هذه السدود في ضفتي النهر على تسعين سدا⁽¹⁴⁾.

(12) تأغيا عبارة عن خانق صخري عميق يتكون من ملتقى الرأس الغربي لجبل صاغرو، والرأس الشرقي لجبل تيفرين.

(13) اقتصرنا على المهم من هذه الأودية ولا فإنها تعد بالعشرات في مجموع الواحات من الشمال إلى الجنوب.

(14) كانت القبائل تتشارك في السواقي الكبرى المعدة لجلب المياه إلى الأراضي المترعة على ضفتي النهر، لذلك فالعمل في بناء هذه السدود الصغيرة كان يتخذ صبغة العمل الجماعي كمنظهر من مظاهر التكافل الاجتماعي الذي كان سائدا بدرجة.

وأمام هذه الاجراءات التي كانت تلجأ إليها قبائل الواحات الشمالية لتخزين المياه، كثيراً ما كانت قبائل الواحات الجنوبية تعتمد على العنف لتهديم هذه الخزانات بالواحات الشمالية لتوفير قدر بسيط من الماء وإنقاذ ما يمكن إنقاذه من المزروعات والتخيل. وقد كانت هذه الهجمات على السدود تؤدي إلى حروب دموية بين القبائل الأمر الذي كان يستدعي تدخل أهل الصلاح من الأشراف والمرابطين لتهدئة الأوضاع والعمل على إيجاد حل توفيقى. وفي هذا الاطار كانت قبائل الواحات الشمالية توافق على تحديد مدة زمنية تسمح خلالها بإرسال الماء إلى الواحات الجنوبية، فتمدد كل قبيلة إلى إغلاق مدخل ساقيتها وإحداث فتحة كبيرة في سدها الصغير، فيؤدي ذلك إلى إحداث فيضان اصطناعي يسمح بوصول المياه الى واحتي لكتاوة ومحميد الغزلان⁽¹⁵⁾.

وباستثناء هذه الاجراءات التضامنية فإن مياه نهر درعة لا تصل إلى واحتي لكتاوة ومحميد الغزلان إلا في حالة الفيضانات الكبرى التي لا تحدث إلا في سنوات متباعدة⁽¹⁶⁾، ورغم أن سكان وادي درعة عامة وسكان واحتي الكتاوة والمحميد خاصة، يستقبلون مثل هذه الفيضانات بفرح كبير، ويعتبرونها منة من الله على بلادهم، وحدثا مهما في حياتهم يرقى الى درجة التأريخ به، فإن ذلك لم يمنعهم من السقوط في مغبة الصراعات اليومية التي كانت تؤدي في بعض الأحيان الى القتل وإراقة الدماء. وقد كانت هذه الصراعات تطفو على مسرح الحياة اليومية بشكل مفاجيء مع ظهور الماء في مجرى نهر درعة، ذلك أن بعض الفئات من سكان القصور كانت تظني عليها الرغبة في الفوز بالأسيقية بالماء لري أراضيها ونخيلها. ويحدث هذا الصراع عندما تظهر البوادر الدالة على أن الماء لن يدوم جريانه أكثر من أسبوع أو أسبوعين على الأكثر، وقد علمتهم التجربة والواقع المعيش أن مثل هذه الفيضانات الكبرى قد لا تحدث إلا بعد سنوات وسنوات⁽¹⁷⁾.

وتؤكد الوثائق المحلية مثل الاتفاقيات، ورسوم الأملاك العقارية أن الماء كان ولازال وراء جملة من المشاكل العويصة التي كانت تطرأ بين سكان وادي درعة. وكثيرا ما كانت هذه المشاكل تعصف بروح التساكن التي تطبع العلاقات العامة بين مختلف العناصر التي تتشكل منها قبيلة القصر. فقد كانت بعض الأسر من ذوي النفوذ — المادي والمعنوي — من سكان القصور، لا تتردد في استعمال العنف وتجاوز حقوق الآخرين في الاستحواذ على الماء، الأمر الذي كان يؤدي الى تفجير التحالفات القديمة وتعويضها بتحالفات جديدة تستجيب ومتطلبات المستجدات الطارئة. وقد كانت مشاكل الماء تتفاعل وتتطور بسرعة كبيرة، إذ لا تكاد تنطلق على شكل حادث بسيط حتى يتسع نطاقها، فتتكا الجراح القديمة، وتمتد لتشمل كل قبائل هذه الواحة أو تلك أو قبائل الواحات المتجاورة. ونستشف من اشارات

(15) ظل العمل بهذه السيول الاصطناعية مدة عهد الحماية ولازال المسؤولون يفرضونه على سكان الوادي الى اليوم، ونستشف من بعض الوثائق المحلية أن العمل بالسيول الاصطناعية قديم جدا بالوادي..

(16) الفقيه محمد بن الحبيب التمكنالي : العقود الجهرية. مخطوط خاص ص 2.

(17) زارت السيدة جاك مونيي واحتي الكتاوة والمحميد سنة 1945 — و1946 فلاحظت حسب رواية السكان أن هاتين الواحيتين لم تعرفا أي

فيضان كبير لنهر درعة منذ 15 سنة. D.J. Meunier : Maghreb et Sahara Paris, 1973, p. 178.

الحسن الوزان في مطلع القرن 10 هـ / 16م وإشارات مارمول الاسباني في السبعينات من نفس القرن أن مشاكل الماء هي الثابت الحاضر في حياة السكان بوادي درعة، وقد كانت هذه المشاكل تزداد حدة عندما ينخفض منسوب الماء في مجرى النهر ويتجه معينه الى التضروب خلال فصل الصيف⁽¹⁸⁾.

ونلاحظ من خلال بعض المقييدات المحلية، وكتب المناقب، أن الماء كان ولازال يشكل الهاجس الأساسي لسكان وادي درعة. والواقع أن هاجس الخوف من الجفاف وقلة الماء ظل يسيطر على عقلية وسلوك سكان وادي درعة وبالحصوص سكان الواحات الجنوبية، فكانوا إذا ما داهمهم الجفاف وأصبحوا مهتدين بالجوع، يلتجئون الى من يعتقدون صلاحهم من أهل التصوف وأصحاب الزوايا من الأشراف والمرابطين فيقدمون لهم الصدقات ويتنازلون لهم عن أجزاء كبيرة من أراضيهم، كما كانوا في بعض الحالات يلتزمون لبعض المرابطين بخدمة سواقيهم وأراضيهم في أوقات معينة من السنة مقابل تفضلهم بالتوجه الى الله والتضرع إليه ليرفع عن أهل درعة أضرار الجفاف ويكشف عنهم عذاب الجوع، ويجري الماء في الوادي. فقد ورد في تقييد محلي وجد بلكناوة أن قحطا وقع بدرعة خلال القرن العاشر الهجري/16م «فكان الصالحون وأهل الفضل والدين مهتمين بذلك متضرعين الى الله تعالى في كشف ما نزل بهم عند قبور الصالحين والأولياء الأحياء منهم والأموات ملتجئين رحمته الله وغيثه عندهم إلى أن وصلوا إلى شيخ الطريقة أبي العباس سيدي أحمد بن علي الحاجي (ت 998هـ/1589م) وهو إذك على قيد الحياة⁽¹⁹⁾ وبالرغم من أن هذا الشيخ قد أكد لزارثيه أن ما يطلبونه، ليس هو من أهله ولا كان على بابه» فإنه أمرهم بأن يذهبوا بصدقة كبيرة إلى ضريح الشيخ الحاج علي بن عمرو برياط تفجروت⁽²⁰⁾ وحدد لهم هذه الصدقة في «مدي⁽²¹⁾ من القمح بمُدّ بني صبيح⁽²²⁾ بشرط كيله لا يتقص حبة واحدة، وجمعه عند الناس قبيلة قبيلة حتى يُجمع كاملا على نية الصدقة وتور يكون له لحما. ويؤكد صاحب التقييد أن كل القبائل قد التزمت بجمع القمح حسب شرط سيدي أحمد بن علي وجاعوا به إلى رباط تفجروت حيث أقيمت صدقة كبيرة للفقراء والمساكين بحضور الشيخ سيدي أحمد بن علي. إلا أن التقييد لم يذكر لنا شيئا عن أزمة الجفاف هل فكت أم لا؟.

أما الشيخ سيدي محمد بن ناصر (ت 1085هـ/1774م) فقد تنازل له أهل الضبيعية بأسفل درعة عن مساحات كبيرة من الأرض مقابل إحياء سناقيتهم فخرج اليها الشيخ في جملة من أصحابه «فحرّكها وسلمها الله فطلعت»⁽²³⁾.

(18) الحسن الوزان : وصف إفريقيا الجزء الثاني ص 119.

— MARMOL : L'Afrique, Tome III, p. 13.

(19) ترجم لسيدي أحمد بن علي الحاجي : محمد المكي الناصري في الدرر المرصعة ص 8.

(20) يقع رباط تفجروت على الضفة الغربية لنهر درعة في واحة فزاوطة قرب زاوية سيدي بلال، أما الحاج علي بن عمرو فلم نعرف عن حياته شيئا لحد الآن.

(21) لمُدي : من المكابيل المستعملة بدرعة ولم تتمكن من ضبط سعته بصفة دقيقة للاختلاف الكبير في المكابيل بين واحة وأخرى.

(22) قصر بني صبيح : من القصور الكبيرة بواحة لكناوة، وقد اشتره هذا القصر كسوق تجارية منذ القرن العاشر الهجري/16م حيث يرتاده التجار من سوس وتافيلالت وجنوبي الصحراء انظر : الحسن الوزان : وصف إفريقيا ج 2 ص 119.

(23) أحمد بن خالد الناصري : طلعة المشتري ج. 1 — ص. 171.

أما سيدي أحمد بن صالح لكتاوي فقد ذكر في كتابه : تجديد المراسم البالية في السيرة الحسنة العالية، أن قحطا شديدا وقع بدرعة في أواخر القرن الحادي عشر الهجري/17م واشتدت وطأته على أهل لكتاوة «ضعف النخيل وغلت الزروع والأثمار والأسعار وطالت بهم الشدة مع البلاء، فكان الناس يقدمون على الشيخ (سيدي صالح بن ابراهيم والد المؤلف) ويرغبونه في الدعاء وكشف عذاب الجوع عنهم، فقال لبعضهم : إن أهل هذه الحفرة من لكتاوة يدفعون لي ألف أجير أخدم بهم بعض أرضنا وساقيتنا فإن الواد يأتهم ويرفع عنهم بعض ما يجدون»⁽²⁴⁾ وعلى كل فإن هذه النماذج التي سقناها كدليل على الأثر النفسي الخطير الذي كان يتركه مشكل الماء عند سكان درعة، ولن نبالغ في شيء إذا قلنا إن الماء كان ومنذ زمن بعيد ليس بدرعة فحسب وإنما في كل المناطق الجنوبية، وراء جملة من المشاكل الاجتماعية (الصراعات القبلية — الهجرة) والمشاكل الاقتصادية (تعثر النشاط الزراعي — اضطراب الحياة الرعوية) والمشاكل السياسية بواحات وادي درعة.

وهكذا نستنتج مما سبق أن موقع بلاد درعة على مشارف الصحراء جعل منها مغيرا تاريخيا للهجرات البشرية الكبرى نحو الشمال، ولاتزال آثار هذه الهجرات واضحة في النسيج العام لسكان وادي درعة وفي تنوع عاداتهم وتقاليدهم حيث لا يزال بعض هذه التقاليد يضرب بجذوره في عمق البلاد الافريقية جنوبي الصحراء.

كما أن الظروف المناخية القاسية، ودورات الجفاف الحادة وهجومات قبائل الرحل المتكررة، كانت لها عواقب وخيمة على عقلية وسلوك سكان درعة، وبالتالي عرقلة مسيرة التطور الطبيعي لتاريخ المنطقة.

(24) أحمد بن صالح لكتاوي: تجديد المراسم البالية في السيرة الحسنة العالية مخطوط خاص — ص 52.

II – مراحل تعمير وادي درعة الى حدود القرن السابع الهجري/13م

– 1

تعتبر واحات وادي درعة من أقدم مراكز الاستيطان البشري بالمناطق الصحراوية، بفضل ما توفر لها من ظروف طبيعية ساعدت على الاستقرار منذ عشرات القرون، حيث كانت حياة السكان تتركز على الرعي والزراعة وبعض الأنشطة التجارية، في اطار التبادل التجاري الذي كان قائما بين الجنوب المغربي وافريقيا جنوبي الصحراء. ونستفيد من بعض الاشارات التاريخية⁽¹⁾ أن سكان وادي درعة في العصور الغابرة، ينتمون الى عناصر افريقية سوداء المتساكنين مع أقوام من الرعاة البيض بالإضافة الى الخلاسين المنحدرين من الامتزاج بين العنصرين الأسود والأبيض.

ويعتقد أن هؤلاء الأقوام الذين استوطنوا بلاد درعة، قد هاجروا من الصحراء الكبرى بعدما دامها الجفاف وتغيرت أحوالها المناخية، ولعل ما يؤكد هذا الاعتقاد هو الطابع الصحراوي لهذه الواحات سواء على مستوى النسيج العام لسكان المنطقة، أو على مستوى العادات والتقاليد التي ظلت تحتفظ ببعض التأثيرات الصحراوية – الافريقية إلى عهد قريب⁽²⁾. فهل يمكن القول : أن هذه المجموعات البشرية السوداء والمجموعات الخلاسية هم أسلاف الحراطين، ليس في واحات درعة فحسب، وإنما في كل الواحات المنتشرة في الأطراف الشمالية للصحراء الكبرى⁽³⁾ حيث تؤكد كل القرائن والمعطيات. على أن هذه المجموعات البشرية كانت تستوطن مناطق الواحات منذ عشرات القرون.

2 – انتشار الأمازيغيين الصنهاجين بواحات درعة.

تعتبر القبائل الأمازيغية الصنهاجية من أكبر التجمعات القبلية البربرية التي استوطنت المغرب الأقصى الى جانب القبائل الزناتية والمصمودية. وتنحدر القبائل الأمازيغية الصنهاجية من أصول غامضة

(1) ذلك ما استفدناه من النصوص التاريخية القديمة التي نشرها بعض الدارسين، انظر : على سبيل المثال لا الحصر

D.J. MEUNIE : Le Maroc Saharien des origines au XVI siècle - Paris 1982. Tome I, de p. 159 à p. 188.

D.J. MEUNIE : Sur le culte des Saints et les fêtes rituelles dans le Moyen - Draa et la région de Tazarine

Hespéris 3 et 4, 1951, p. 371.

(3) ذلك ما رجحه كابريل كاميس حول أصول الحراطين بالصحراء انظر :

G. Camps : Recherches sur les origines des cultivateurs noirs du Sahara.

R.O.M.M., Tome 3, 1970, p. 36.

ومبهما كما يتضح ذلك من الطروحات الاحتمالية التي كان نسبة البربر يسوقونها حول أصول هذه القبائل⁽⁴⁾.

ونستفيد من بعض الاشارات التاريخية القديمة، أن رعاة المازيك أسلاف الامازيغيين الصنهاجيين، كانوا يمارسون الرعي والترحال في المناطق الممتدة ما بين جنوب شرق الجزائر وجنوب غرب ليبيا الحالية. وبالرغم من أننا لا نعرف متى نزح هؤلاء المازك نحو الجنوب المغربي، فإن كل القرائن تدل على أن رعاة المازيك، قد تعرضوا خلال القرون الميلادية الاولى، لضغوط قوية من المجموعات البشرية التي نزحت من الجنوب الليبي في اتجاه شمال غرب افريقيا، فغادروا مناطق انتشارهم الأولى واتجهوا نحو واحات الجنوب المغربي، وقد تمكن رعاة المازيك من السيطرة على الاثيوبيين الدرعيين الذين كانوا يشتغلون بالزراعة في واحات درعة⁽⁵⁾.

وتدل كل المعطيات التاريخية على أن رعاة المازيك الذين نزحوا الى الجنوب المغربي خلال القرون الميلادية الأولى، ليسوا في الواقع إلا أسلاف القبائل الامازيغية الصنهاجية، ولعل ما يدعم هذا الافتراض أن النساء البربر ومن أخذ عنهم من المغاربة الذين اهتموا بتاريخ البربر عامة، والامازيغيين خاصة، يؤكدون على أن الجد الأعلى لقبائل صنهاجة هو مازيغ بن كنعان⁽⁶⁾. ولاتزال قبائل أيت عطا نفخر على أندادها من القبائل الأخرى بأنها من الامازيغيين⁽⁷⁾. وهكذا يتضح لنا أن القبائل الصنهاجية لها صلة تاريخية برعاة المازيك، خاصة أن كلمتي مازيغ ومازيك متقاربتين جدا من حيث التركيب ومخارج الحروف. وتبقى ممارسة الرعي والترحال والارتباط بالصحراء من أقوى الوشائج بين المازيك وأخلافهم من الأمازيغيين الصنهاجيين.

وتدل كل القرائن والمعطيات التاريخية على أن مجالات انتشار القبائل الصنهاجية الصحراوية خلال العصور الاسلامية هي نفس المناطق التي كانت تنتشر فيها في العصور القديمة⁽⁸⁾ حيث لاتزال آثار هذه القبائل مطبوعة على أسماء الاعلام والمواقع الجغرافية.

3 — وصول القبائل الزناتية إلى درعة

كانت القبائل الزناتية تتجاور مع القبائل الصنهاجية من الناحية الشرقية، وتعتبر قبائل زناتة المنافس التقليدي والتاريخي لقبائل صنهاجة، حيث كانت المجموعتان تتغالبان على مواطن الكلا والرعي وتبادلان

(4) انظر ما ورد في ذلك على سبيل المثال لا الحصر :

— علي بن أبي-ززع : روض القرطاس : (طبع 1972) ص. 119 — 120.

— أحمد بن خالد الناصري : الاستقصاء (طبعة 1954) ج. 1 ص. 60 — 61.

G. Camps : Recherches sur les origines des cultivateurs noirs du Sahara - R.O.M.M., Tome 3, 1970, pp. 36-37. (5)

(6) أبو القاسم الزباني : الترجمة الكبرى، ص. 58.

— الناصري : الاستقصاء ج. 1 — ص. 65.

G. Spillmann : les Ait Atta du Sahara, p. 30. (7)

(8) عبد الوهاب بن منصور : قبائل المغرب : ج. 1 — ص. 329.

السيطرة والمراقبة على الطرق التجارية الصحراوية، وكان من نتائج هذا التدافع بين المجموعتين، أن أصبحت مواطن الصنهاجيين، في شرق المغرب وجنوبه متداخلة مع مواطن الزناتيين بشكل جعل جل المؤرخين يربطون في ربط القبائل الصغرى بهذه المواطن بأصولها الكبرى⁽⁹⁾.

وفي القرن الميلادي الأول، قام الرومان الذين كانوا يسيطرون على شمال البلاد بحملة عسكرية ردعية ضد قبائل الرحل التي كانت عهد الطرق التجارية عبر هضاب ملوية العليا، ويظهر أن الحملة العسكرية الرومانية قد نجحت في اجتياز جبال الأطلس الكبير والوصول الى واد كبير على مشارف الصحراء⁽¹⁰⁾. وقد تراجعت القبائل الزناتية التي كانت تنتشر بالمناطق التي استهدفتها الحملة العسكرية الرومانية نحو الجنوب والغرب، فدفعت أمامها قبائل الأمازيغيين الصنهاجيين. وتدل كل القرائن على أن قبائل زناتة قد وصلت في أقصى اندفاع لها نحو الغرب الى واحات درعة، ويعزى الى هذه القبائل الزناتية إدخال مجموعات من المؤثرات الحضارية الى درعة، حيث لاتزال بعض هذه المؤثرات قائمة الى اليوم في الأساليب الزراعية وأسماء النباتات وطرق الري⁽¹¹⁾.

ولما جاء الاسلام وجد القبائل الزناتية بالمناطق الجنوبية في أوج قوتها حيث تمكنت من بسط سيطرتها على كل الواحات التي تمتد من بلاد درعة غربا إلى تيدكلت شرقا⁽¹²⁾. وقد عرفت هذه القبائل كيف تستفيد من تحالفها مع الفاتحين العرب الذين وصلوا إلى درعة⁽¹³⁾ لتعزيز وضعها الاجتماعي على حساب القبائل الصنهاجية التي تراجعت إلى أعماق الصحراء⁽¹⁴⁾.

ويظهر أن الاسلام قد غير من مواقف القبائل الزناتية فأصبحت تتطلع إلى دور أكبر ووسع بين المجموعات البربرية الأخرى، ليس في الجنوب ومناطق الواحات فحسب وإنما في مجموع، وفي هذا الإطار انضمت القبائل الزناتية إلى التيار الخارجي الذي طفق على مسرح الأحداث في مطلع القرن الثاني الهجري (8م)، فانحشرت قبائل زناتة بشكل جماعي في هذا التيار واعتنقت مذهبه، وتقنعت به لتحقيق أغراضها السياسية، ولم يجد رواد المذهب الخارجي بالمغرب أدنى صعوبة في إقناع زناتيين الواحات ومن في نظرهم إلى الانضمام إلى هذا المذهب والعمل على نشره وتقوية وجوده في المناطق المجاورة. وقد توجت جهود الزناتيين بالواحات بتأسيس إمارة بني مدرار الصفرية بسجلماسة سنة 140هـ/757م⁽¹⁵⁾.

(9) كثيرا ما كان الأستاذ التقي العلوي يلخص حيرة المؤرخين وارتباكهم أثناء محاولتهم لتتبع مواطن القبائل البربرية بالمغرب وذلك في مقالاته التي كان ينشرها في مجلة البحث العلمي بعنوان : أصول المغاربة.

(10) D.J. MEUNIE : Le Maroc Saharien, Tome 1, p. 169.

(11) D.J. MEUNIE : op. cité, p. 175.

(12) التقي العلوي : أصول المغاربة : مجلة البحث العلمي عدد 1982.33 ص. 101.

(13) تؤكد جل المصادر التي اهتمت بالفتح الإسلامي بالمغرب بوصول جيوش الفاتحين الأوائل الى درعة سواء على عهد عقبة بن نافع الفهري سنة 62هـ/681م أو على عهد موسى بن نصير سنة 707/88 انظر مثلا أبي عذاري المراكشي : البيان المغرب ج. 1 — ص. 27.

(14) F. de la Chapelle : Esquisse d'une histoire du Sahara Occidental — Hesperis XI, 1930, p. 55.

(15) حول ظروف تأسيس إمارة سجلماسة المدراوية انظر :

— د. محمود اسماعيل : الحوارج في بلاد المغرب. الباب 3 — ابتداء من ص. 109.

كانت القبائل الصنهاجية هي الخاسر الأكبر في هذا التحول السياسي الذي عرفه الجنوب المغربي خلال القرن الثاني الهجري (8م) ذلك أن أمراء الامارة الزناتية بسجلماسة، قد عملوا على تجميع كل العناصر غير الصنهاجية بواحي درعة، وتايفاللت لخلق عمق بشري لامارتهم، وتوفير شروط الاستقرار لها، وإيجاد قوة عسكرية لحماية الطرق التجارية بين افريقيا السوداء والجنوب المغربي. وقد تحولت سجلماسة، بعد فترة وجيزة من تأسيس الامارة المدراية الزناتية بها الى أكبر سوق تجارية بالمنطقة على الاطلاق.

ظلت بلاد درعة إبان حكم الامارة المدراية خاضعة لنفوذ سجلماسة وتتفاعل مع أحداثها السياسية، بحيث لا تدق الطبول في سجلماسة إلا ورددت جبال درعة صداها. ذلك أن واحات درعة لا تقل أهمية من الناحية الاقتصادية عن واحات تايفاللت نظرا لأهمية منتوجاتها الزراعية وتعدد مناخ المعادن بها⁽¹⁶⁾ ويعزى هذا الازدهار الاقتصادي لواحات درعة الى تحول جل القبائل الزناتية بدرعة الى الاستقرار، بفضل ظروف الأمن التي وفرتها لهم امارة سجلماسة، وتحكمها في الطرق التجارية الصحراوية بعد تخلصها من مزاحمة القبائل الصنهاجية على خيرات الواحات سواء ببلاد درعة أو ببلاد تايفاللت.

وقد تركت القبائل الزناتية بصمات قوية على كل مناحي الحياة بوادي درعة، ولا تزال هذه البصمات حاضرة في أسماء الاعلام والمواقع الجغرافية، ولم تتمكن الأمواج البشرية التي تعاقبت على تعمير واحات درعة بعد القبائل الزناتية من طمسها والقضاء عليها بصفة نهائية، ولا تزال بعض قبائل القصور بالمنطقة تحتفظ باسمائها الزناتية رغم اندماجها اليوم في مجموعات قبلية تحسب على قبائل مصمودة أو على قبائل صنهاجة⁽¹⁷⁾.

وهكذا يمكن أن نستنتج مما سبق أن القبائل الزناتية قد ظلت تهيمن على واحات وادي درعة منذ القرون الميلادية الأولى الى غاية أواسط القرن الخامس الهجري/11م حيث تراجع نفوذها أمام القبائل الصنهاجية التي استعادت بعض نفوذها بالوادي بعد ظهور الدولة المرابطية.

4 — عودة القبائل الصنهاجية الى درعة

ما كادت الحركة المرابطية تنجح في إعادة تجميع القبائل الصنهاجية بالمناطق الصحراوية وتشكيل عصبية قوية، حتى تطلع قادتها الى الاستيلاء على مناطق الواحات بدرعة وتايفاللت⁽¹⁸⁾ تمهيدا لانتزاع حكم المغرب من العصبية الزناتية المتضععة، وقد عرف المرابطون كيف يستفيدون من الظرفية التي

(16) لا تزال آثار المناجم المعدنية قائمة في بعض المرتفعات المحيطة بواحات درعة الى اليوم. وقد أشار الى بعضها الباحث الفرنسي ROSENBERGER في مجلة جغرافية المغرب. R.G.M. N° 1970, p. 78.

(17) من ذلك قبيلة ايت سميكان ذات الأصل الزناتي واغصوية اليوم على قبائل أيت وزركيت المصمودية. وقبيلة أيت مسكور الزناتية أيضا واغصوية على قبائل أيت اوينر الصنهاجية. بالاضافة الى مجموعة من قبائل القصور التي لا يعرف ها أصل وهي في الغالب من بقايا القبائل الزناتية.

(18) مجهول: الخلل الموشية في الأخبار المراكشية :

تحقيق عبد القادر زمامة وسهيل زكار — ط. 1979 — ص. 22.

كانت سائدة بالمغرب في مطلع القرن الخامس الهجري/11م وتوظف جوانها السلبية في تحقيق مشروعهم السياسي الهادف الى السيطرة على المغرب وتوحيده تحت نفوذهم.

كانت بلاد درعة نظرا لموقعها الجغرافي كممر طبيعي وحيوي يربط بين المناطق الجبلية في الشمال والمناطق الصحراوية في الجنوب، يشكل منطقة مهمة في الخريطة السياسية للحركة المرابطية، فكان قادة الحركة يحرصون بحكام من خلص القبائل الصنهاجية.

ويظهر من إشارات أبي عبيد البكري (من رجال القرن الخامس الهجري) أن المرابطين قد ضبطوا أحوال وادي درعة، ووفروا له ظروف الأمن والاستقرار، فازدهرت الحياة العمرانية وتعددت الأسواق⁽¹⁹⁾ على طول الواحات مما يوحي بوفرة الانتاج الزراعي وإقبال سكان المنطقة على الاعمال التجارية.

سبقت الاشارة الى القول بأن القبائل الزناتية كانت تعمر بلاد درعة منذ قرون قبل الاسلام، وقد تمت حركة انتشار قبائل زناتة بالوادي وهوامشه على حساب القبائل الصنهاجية التي اضطرت الى التراجع الى المناطق الصحراوية، فلما قامت الدولة المرابطية، استعادت قبائل صنهاجة هيمنتها على واحات درعة الأمر الذي جعل بقايا وفلول القبائل الزناتية تتحول الى الاستقرار والارتباط بالأرض والعمل فيها تحت نظر القبائل الصنهاجية، ولاشك أن لهذه البقايا الزناتية بدرعة يدا في ازدهار الحركة العمرانية والاقتصادية التي عرفتها المنطقة خلال القرن الخامس الهجري/11م، ويرجع ذلك بالأساس الى الخبرة الطويلة التي اكتسبتها العناصر الزناتية في استغلال الأراضي وتسيير الأعمال التجارية بمناطق الواحات.

وإذا كان من الصعب علينا أن نحدد بدقة مناطق تركز بقايا القبائل الزناتية بدرعة، بعد ذهاب عز عصبيتها بالمنطقة فإن هذا لا يمنعنا من القول بأن هذه البقايا قد تركزت بصفة خاصة بواحات تزناتة وتزولين ومزجيطة حيث لاتزال بصمات القبائل الزناتية مطبوعة على أسماء الأماكن والمواقع الجغرافية بهذه الواحات. ومن البقايا النادرة المعروفة بأصولها الزناتية بدرعة قبيلة آيت مسكور المندجة حاليا في قبائل آيت أونير الصنهاجية بتزناتة⁽²⁰⁾ وقبيلة آيت سمكان المحسوبة على قبائل آيت واوذكيت المصمودية⁽²¹⁾.

أما القبائل الصنهاجية التي نزحت من الصحراء الى درعة بعد قيام الدولة المرابطية مباشرة، فقد استقرت بالواحات الجنوبية لتتمكن من مراقبة شبكة الطارق التجارية بهذه الواحات ولأهمية المراعي الشاسعة في هوامشها.

(19) أبو عبيد البكري : المغرب في ذكر إفريقيا والمغرب طبعة باريس 1965 — ص. 152.

(20) عبد الوهاب بن منصور : قبائل المغرب ج. 1 ص. 308 و311.

(21) تعد قبيلة آيت سمكان اليوم من قبيلة تنسيفت بواحة مركيطة وتسنوطن قصر آيت سمكان الذي يقع بين أكذز وتازناخت وحول أصول آيت سمكان أنظر :

— الثقي العلوي : أصول المغاربة : مجلة البحث العلمي : عدد 33 — 1982 ص. 70

— البيدق الصنهاجي : المقتبس من كتاب الانساب — ص. 43 و48.

وبالرغم من أننا لا نعرف بكيفية مدققة كل القبائل الصنهاجية التي نزحت الى درعة على عهد المرابطين، فإن إشارات البكري قد كشفت لنا عن أسماء بعض هذه القبائل مثل قبيلة مسوفة وقبيلة سرطة.

تعتبر قبيلة مسوفة من القبائل الصنهاجية الخالصة، تدرج في العادة ضمن صنهاجة أهل اللثام، كانت إبان الفتوحات الإسلامية تستوطن المناطق الصحراوية الواقعة وراء سوس⁽²²⁾ وهذا يعني انها كانت تنتشر في عصور ما قبل الاسلام في الصحراء المغربية الحالية وبلاد موريطانيا، حيث لاتزال بعض بقاياها تعرف بين سكان المنطقة بمشضوف⁽²³⁾.

ونستفيد من إشارات البكري أن قبيلة مسوفة قد نزحت الى وادي درعة، حيث كان رعاة هذه القبيلة خلال النصف الثاني من القرن الخامس الهجري [11م ينتقلون بقطعانهم في المجالات الممتدة ما بين وادي درعة وتافيلالت⁽²⁴⁾ وتدل كل القرائن على أن قبيلة مسوفة قد استوطنت واحات درعة منذ القرن الخامس الهجري/11 إلى وقتنا الحالي وقد ظلت محافظة على طبيعتها الصحراوية في التنقل بقطعانها ما بين الهوامش الصحراوية وسفوح جبال الأطلس الكبير.

وتشكل قبيلة مسوفة في الوقت الحالي أهم قبيلة صنهاجية بواحة فزواطة وتتجمع في سلسلة من القصور مثل قصر أمزرو وسارت وإنكراظ وقصبة أيت هكّو وغيرها⁽²⁵⁾ وبالرغم من أن قبيلة مسوفة بدرعة لاتزال مرتبطة بحركة التنقل وراء القطيع عبر المراعي الشاسعة الممتدة ما بين جبل صاغرو والهوامش الصحراوية فإن الأغلبية الساحقة من القبيلة قد تحولت الى الاستقرار والارتباط بالأرض.

أما قبيلة سرطة فهي القبيلة الصنهاجية الثانية التي قد تكون استوطنت بلاد درعة على عهد المرابطين⁽²⁶⁾ وتعتبر هذه القبيلة من القبائل المنحلة في عصرنا الحاضر، إذ لم يبق إلا ذكرها في قصر سارت الحالي بواحة فزواطة. ومن المرجح أن فلول قبيلة سرطة قد اندجت في غيرها من القبائل الصنهاجية الأخرى التي استوطنت بلاد درعة خلال العصور الوسطى.

5 — الطوائف اليهودية بواحات درعة

بالاضافة الى هذه العناصر البشرية التي تعاقبت على استيطان وتعمير واحات درعة منذ القديم الى غاية العصور الوسطى، توافدت على بلاد درعة جماعات من اليهود وقد استقرت هذه الجماعات في أول الأمر بالواحات الجنوبية، خاصة بمرتفعات ابن سلمان ومكّاك، وقد كانت هذه المرتفعات تراقب

(22) عبد الرحمان بن خلدون : العبر ج. 6 — ص. 146.

G. Spillmann : Les Ait Atta du Sahara, p. 75.

(23)

(24) أبو عبيد البكري : مرجع سابق ص 149.

G. Spillmann : Districts et tribus de la haute Vallée du Draa, A.M., Volume 9, Tome 2, Paris, 1931, (25)

p. 151

(26) أبو عبيد البكري : مصدر سابق : ص. 155.

الطرق التجارية التي تربط بين الجنوب المغربي وإفريقيا السوداء جنوبي الصحراء. وقد انشأ اليهود سلسلة من القصور بمنطقة قم تيدري⁽²⁷⁾ ولا تزال الخربات القديمة لهذه القصور منتشرة بالقرب من هذا المنفذ الحيوي الذي يربط بين واحتي لكناوة ومحاميد الغزلان.

وبالرغم من ادعاءات بعض الباحثين⁽²⁸⁾ من أن اليهود قد يكونوا وصلوا إلى درعة منذ القرن العاشر قبل الميلاد، فإن كل القرائن توحى بأن الجماعات اليهودية قد وصلت إلى درعة في عصور متأخرة عن التاريخ المذكور⁽²⁹⁾، قد يرجع أقدمها إلى القرون الميلادية الأولى، وليس من المستبعد أن يرجع استقرار اليهود بشكل مكثف بدرعة إلى العهود الإسلامية إن لم نقل إلى عصور متأخرة جدا خاصة بعد سقوط الأندلس، إذ من المؤكد أن بعض الأسر الأندلسية قد وصلت إلى درعة منذ نهاية القرن الثامن الهجري / 14م⁽³⁰⁾. ولعل ما يؤكد ما ذهبنا إليه أن تاريخ اليهود بدرعة لا يقل غموضا عن تاريخ باقي المجموعات البشرية الأخرى التي تعاقبت على تعمير واحات الوادي.

وفي مطلع القرن العشرين، اكتشفت بدرعة ودادس بعض الوثائق اليهودية التي تتحدث عن تاريخ هذه الجماعات بالمنطقة⁽³¹⁾، وبالرغم من الطابع الأسطوري لهذه الوثائق، فإنها تلقي بعض الأضواء على نوعية العلاقات التي كانت تربط اليهود بسكان درعة.

وقد استمر وجود اليهود بواحات درعة حتى بداية عهد الاستقلال حيث هاجروا نحو المدن الكبرى بشمال المغرب أو إلى الخارج.

— وخلاصة القول أن المجموعات البشرية التي استوطنت واحات وادي درعة منذ العصور القديمة إلى غاية أواسط القرن السابع الهجري / 13م تتكون بالأساس من العناصر السوداء أو الخلاسية، وهي عناصر توافدت على بلاد درعة منذ عشرات القرون، وتنتمي إلى أصول غامضة ومبهمة وإلى أصول إفريقية في بعض الأحيان. وقد اكتسبت هذه العناصر السوداء أو الخلاسية خبرة طويلة في الأعمال الزراعية وكل ما له علاقة بالبستنة وأعمال الري نظرا لقدرة هذه العناصر على التكيف السريع مع الظروف الطبيعية بالمنطقة. وقد التحقت بها وشاركتها سكنى هذه الواحات عناصر بربرية منذ أقدم العصور وبعض الطوائف اليهودية.

F. AZAM : Sédentaires et Nomades dans le Sud Marocain. — C.H.E.A.M., Paris, 1946, p. 54 (27)

(28) انظر في هذا الصدد ما ذكرته جاك موني في كتابها الضخم :

D.J. MEUNIE : Le Maroc Saharien des origines au 16^e siècle, Tome I, p. 181.

(29) ذلك ما يمكن استنتاجه من بعض تواريخ اليهود بدرعة، إذ يغلب عليها الطابع الأسطوري، وتستهمل الفاظا عربية كواد الزيتون، ورباط الحجر، وغيرها من الأسماء. انظر ما نشره كاتفوسي عن اليهود بدرعة. هامش رقم 31.

(30) من العائلات الأندلسية التي وصلت إلى درعة خلال القرن الثامن الهجري عائلة الحاج عبد الله العشاني دفين ترناتة (الدرر المرصعة ص :

(31) نشرت هذه الوثائق بعناية كاتفوسي بعنوان :

J. GATTEFOSSE : Juifs et Chrétiens du Draa avant l'Islam. — Bulletin de la Société de la préhistoire du Maroc : 9 Année, n° 3 et 4 - 1935.

ومنذ القرون الميلادية الأولى إلى غاية العصور الوسطى ظلت القبائل الصنهاجية والقبائل الزناتية تتغالب على واحات الوادي، ولا تزال بصمات هذه القبائل مطبوعة على أسماء الأعلام والمواقع الجغرافية في غيرما منطقة بدرعة. وإذا كانت بقايا القبائل الزناتية بغد ذهاب عز عصبيتها بالمنطقة منذ وقت مبكر من القرن الخامس الهجري /11م، قد تحولت إلى الاستقرار والارتباط بالأرض، وصارت تشكل ما عبر عنه الشريف الأدرسي خلال القرن السادس الهجري /12م باحلاط من البربر⁽³²⁾، فإن القبائل الصنهاجية ظلت تمارس الرعي والانتجاع عبر المراعي المنتشرة في هوامش واحات بدرعة، ولم يطرأ على نمط عيشها أي تحول يذكر طيلة العهدين المرابطي والموحدي، حيث ظلت تمارس نوعا من الهيمنة على المستقرين حتى فاجأتها قبائل بني معقل التي اجتاحت واحات وادي بدرعة منذ بداية النصف الثاني من القرن السابع الهجري /13م.

(32) الشريف الأدرسي : وصف أفريقيا الشمالية. وهو جزء مأخوذ من كتاب نزعة المشتاق، وقد نشر بعناية هنري بريس بالجزائر سنة 1957 ص. 38.

الفصل الثاني

هجرة القبائل العقلية
إلى درعة

الهجرات العربية إلى درعة وأثرها على الأوضاع السياسية والاجتماعية والاقتصادية بالمنطقة

تعتبر القبائل العربية آخر موجة بشرية عمرت بلاد درعة وأثرت بشكل كبير في البنى الاجتماعية السائدة بالمنطقة، فقد دفعت بالقبائل الصنهاجية نحو المناطق الجبلية أو الصحراوية، واستبدت من جهة أخرى بالمستقرين من الخلاسين وقلوب القبائل البربرية التي عجزت عن الظعن والهجرة. ويسود الاعتقاد على أن العرب قد وصلوا إلى بلاد درعة على موجتين :

1- الموجة الأولى : قد تكون وصلت إلى بلاد درعة منذ الفتح الإسلامي، ولا شك أن عدد من جاءوا في هذه الموجة لم يكن كبيرا ولم يكن بإمكان الوافدين العرب أن يحدثوا أي تغيير يذكر في مجتمع المنطقة، اللهم إلا ما كان من نشر الإسلام بين سكان درعة، وقد تكون عناصر هذه الموجة ذابت كلية بين سكان واحات درعة⁽¹⁾

2- الموجة الثانية : وتشكل من قبائل بني معقل التي ظلت تتدفق على واحات درعة منذ وقت مبكر من القرن السابع الهجري /13م إلى غاية مطلع القرن العاشر الهجري /16م. وتعتبر قبائل بني معقل أهم تجمع بشري من القبائل العربية نزح إلى بلاد درعة وساهم في تعمير المنطقة إلى جانب العناصر البشرية التي سبقت الإشارة إليها، وتتجلى أهمية هذه القبائل فيما أحدثته من تغيرات اجتماعية واقتصادية بدرعة. إذن فما هي قبائل بني معقل؟ وما هي التطورات التي مرت بها هذه القبائل؟ وكيف تحولت من تجمع بشري صغير لا يتجاوز مائتي نفر في القرن السادس الهجري /12م كما ورد عند ابن خلدون إلى تجمع كبير صار يعد من أقوى القبائل وأكثرها عددا في الجنوب المغربي ولم يمض على وصولها للمغرب إلا بضعة قرون؟ وما هي نوعية العلاقة التي كانت تربط هذه القبائل بسكان درعة من جهة، والتي تربطها بالدولة المركزية من جهة أخرى؟

1 - أصول قبائل بني معقل

يفهم من تاريخ ابن خلدون وغيره من المؤرخين المغاربة أن قبائل بني معقل قد وصلت إلى المغرب ضمن تجمعات بني هلال التي نقلها الموحدون من تونس إلى المغرب في أواسط القرن السادس

(1) تذهب الرواية الشفوية بواحات درعة إلى وجود بعض عائلات عرب الفتح بالمنطقة، وبالرغم من أن بعض عرب الفتح قد يكونوا استقروا فعلا بدرعة، فمن المستبعد أن يظلوا محافظين على هويتهم نظرا لكون المنطقة تتعرض باستمرار إلى دورات الجفاف مما يجعل السكان بهجرون، وتعرض الواحات طيلة تاريخها إلى هجرات بشرية متتالية.

المجري 12م⁽²⁾، وقد كان عدد بني معقل عند دخولهم إلى المغرب لا يتجاوز مائتي نفر⁽³⁾، وقد أنزلهم الموحدون في الهوامش الصحراوية، بينما أنزلوا القبائل الأخرى بمناطق السهول شمال البلاد⁽⁴⁾.

وتنحدر قبائل بني معقل من أصول غامضة ومبهمة، ذلك أن أنسابها مجهولة عند نسبة العرب، ويعتقد ابن خلدون نقلا عن ابن الكلبي، أن قبائل بني معقل قد تعود بأصولها إلى بعض القبائل اليمنية⁽⁵⁾، أما نسابو بني معقل فيربطون نسبهم ببني هاشم عن طريق جعفر بن أبي طالب، وهو أمر رفضه ابن خلدون، لأن ذرية جعفر بن أبي طالب لم يكونوا أهل بادية ونجعة على عكس القبائل المعقلية التي لم تعرف في حياتها غير التنقل والإنتجاع في البادية والفيافي الصحراوية إلا أن الناصري لم ير في ذلك ما ينفي نسبتهم في بني جعفر ما دام شيوخ بني معقل يحفظون ذلك عن آبائهم وأسلافهم وأن الناس «مصدقون في أنسابهم» حسب ما تقتضيه الشريعة⁽⁶⁾.

وبالرغم من أن الناصري قد اعتمد على هذه القاعدة الشرعية للرد على ابن خلدون، فإنه قد عاد إلى نقض هذه القاعدة من أساسها، ذلك أن الأعراب الذين نقل عنهم ابن خلدون «لا تهض بقولهم ومعرفتهم حجة ردا وقبولا لأنهم من جملة العوام وما يحفظونه لا يوثق بهم فيه لانهم سمعوا الناس يقولون شيئا فقالوه»⁽⁷⁾. والواقع أن تناقض الناصري يجعلنا نرجح ما ذهب إليه ابن خلدون، حول أصول بني معقل، خاصة انه قد عايش واقع هذه القبائل في عزها وعاصر الكثير من أجلة شيوخها. وأن انتسابهم في بني جعفر يمكن فهمه في إطار ما يدعيه مجهولو النسب في كل زمان ومكان، حيث يقحمون أنفسهم في زمرة انساب الاشراف أو ذوي السلطة ليدكوا أنفسهم بأنفسهم.

2 — ظروف انتشار قبائل بني معقل في المناطق الصحراوية

ظلت قبائل بني معقل منذ دخولها إلى المغرب الأقصى خلال القرن السادس الهجري 12م إلى غاية بداية العقد الثاني من القرن السابع الهجري 13م، ملازمة لمجالات انتشارها الأولى فيما بين هضاب ملوية ونجود تافيلالت، حيث كانت تجاور قبائل زناتة التي كانت تعمر انذاك صحاري شرق المغرب الأقصى وقد تطورت المجاورة إلى تحالف وثيق بين المجموعتين الزناتية والمعقلية. وبالرغم من التحالف الوثيق بين القبائل الزناتية والمقبائل المعقلية فلم يكن بإمكان هذه الأخيرة أن تتوسع على حساب الزناتيين، كما لم

(2) حول مراحل هجرة القبائل العربية الى المغرب في العهد الموحدى انظر :

— التقي الطلوي : اصول المغاربة : مجلة البحث العلمي ع 35 — 1986 ابتدا من ص 386 .

(3) ابن خلدون : العبر ج. 6 — ص. 77 .

(4) فيما يخص تحديد مناطق انزال الموحدين للقبائل العربية بالمغرب انظر :

— الناصري : الاستقصا، ج. 2 — صص. 168 — 169 — 170 .

— عبد الوهاب بن منصور : قبائل المغرب ج. 1 — ص. 408 .

(5) ابن خلدون : نفس المرجع نفس الصفحة.

(6) احمد بن خالد الناصري : طلعة المشتري في النسب الجعفري (فاس 1320).

(7) الناصري : نفس المرجع ص : 114 .

يكن بإمكانها أن تتحرش بقوافل التجار التي كانت تجوب الطرق الرابطة بين سجنماسة وبلاد السودان، لكون الدولة الموحدية قد وفرت لهذه المناطق الصحراوية من الحاميات العسكرية ما ضمن لسكانها وتجارتها ظروف الأمن والاستقرار.

ونستفيد من إشارات ابن خلدون أن قبائل بني معقل قد تكاثرت في مجالات انتشارها الأثري، ومنها انبثت في «صحاري المغرب الأقصى فعمروا رماله وتغلبوا في فيايفه»⁽⁸⁾ ويبدو أن قبائل بني معقل قد تكاثرت بمن انحاش إليها من القبائل العربية الأخرى مثل فزارة وأشجع والشبه والصباح والمهايا والسعود وغيرها⁽⁹⁾ كما اندمجت فيها بعض العناصر الزناتية مثل هواة وغيرها⁽¹⁰⁾. ولاشك أن الظروف الصحراوية والطبيعة البدوية المتشابهة قد ساعدت هذه القبائل على الانصهار في بوتقة واحدة، فشكلت جموع قبائل بني معقل التي ظل تاريخها مرتبطا بتاريخ الجنوب المغربي عامة ومناطق الواحات بتافلات ودرعة بصفة خاصة، وذلك خلال فترة زمنية طويلة تمتد من أواسط القرن السابع الهجري /13م إلى وقت متأخر من القرن الرابع عشر الهجري /20م.

استغلت قبائل الرحل بالجنوب الشرقي المغربي مثل قبائل زناتة وقبائل بني معقل، ظروف ضعف الدولة الموحدية بعد هزيمة معركة العقاب سنة 609 هـ /1212م ونهات الأمراء من بني عبد المومن على السلطنة، فاندفعت في عمليات غزو واسعة نحو المناطق الداخلية من المغرب، وهكذا اندفعت قبائل بني مرين الزناتية نحو شمال المغرب تمهيدا للاستيلاء على الحكم بالبلاد. أما قبائل بني معقل فقد استغلت الفراغ الذي أحدثه اندفاع القبائل الزناتية نحو شمال المغرب، فحلت محلها في تعمير الفيافي الصحراوية، وقد تمت هذه العملية في اتجاهين :

1- في اتجاه الصحراء الشرقية: وقد تمت عملية انتشار بني معقل في هذه المناطق بعد انتقال بني مرين وقبائل زناتة إلى المغرب مباشرة، فاستولى المعاقلة على أهم المراكز التجارية المنتشرة في رقاب القفر بتوات وتيكنوراريس وبودة وغيرها. وكانت قصور هذه المناطق من انشاء قبائل زناتة، فاستولى بنو معقل على هذه القصور واستبدوا بسكانها.

2- في اتجاه الصحاري الغربية: تتكون الصحاري الغربية من الصحاري الممتدة جنوب جبال الأطلس الكبير، وأهم هذه الصحاري صحراء تافيلالت وصحراء سوس وصحراء درعة والسنحراء الغربية. وتتخلل هذه الصحاري سلسلة من الواحات التي تشكلت على ضفاف الانهار الصحراوية الكبرى مثل زيز وغريس ودرعة، ونظرا لموقع هذه الواحات بين المناطق الجبلية والمناطق الصحراوية، فقد كانت خلال تاريخها الطويل تقوم بدور فعال في التبادل التجاري. وقد تحولت واحات درعة وتافيلالت خلال العصور إلى محطات تجارية كبرى بعد الازدهار الذي عرفته التجارة الصحراوية على عهد المرابطين والموحدين والمرينيين.

(8) ابن خلدون : مرجع سابق ص. 77.

(9) ابن خلدون : نفس المرجع ص. 78.

(10) التقي العلوي : أصول المغاربة : مجلة البحث العلمي العدد 35 - 1986 - ص. 397.

وبالرغم مما كانت تقوم به الدول التي تعاقبت على حكم المغرب من توفير ظروف الأمن والاستقرار لواحاح درعة وتافيلالت، فإن هذه الواحاح كانت تتعرض باستمرار لهجومات قبائل الرحل من الجبليين والصحراويين وقد كانت وطأة هذه الهجومات تشتد ابان الازمات السياسية والاجتماعية وفي أوقات الجفاف الذي كان يضرب من حين لآخر الهوامش الصحراوية.

وفي مطلع القرن السابع الهجري /13م، اندلقت قبائل بني معقل من الصحاري الشرقية نحو الغرب في اتجاه الواحاح، فاستولت على واحاح تافيلالت واستبدت بقصورها، ثم بدأت تتقدم غربا في اتجاه واحاح درعة، فاصطدمت بالقبائل الصنهاجية التي كانت تسيطر على المراعي الخصبة الممتدة ما بين واحاح تافيلالت ووادي درعة. ورغم أننا لا نتوفر على ما يسمح لنا بتحديد طبيعة الاصطدام الصنهاجي — المعقلي، فبالامكان أن نتصور أن الصدام كان عنيفا، ذلك أن طبيعة القبائل الصنهاجية، لا تقل بداءة وخشونة عن طبيعة قبائل بني معقل كما اننا لا نستبعد أن بقايا وفلول القبائل الزناتية بواحاح تافيلالت قد تحالفت مع قبائل بني معقل لمواجهة القبائل الصنهاجية التي تمكنت منذ العهد المرابطي من انتزاع المراعي الصحراوية من القبائل الزناتية. ويبدو أن قبائل بني معقل قد نجحت إلى حد ما في تكسير الصمود الصنهاجي بسرعة كبيرة، وتشطير القبائل الصنهاجية إلى شطرين، تراجع أحدهما إلى الفيافي الصحراوية، في حين أن الشطر الثاني، وتحت تأثير الضغط المعقلي اندفع نحو المناطق الجبلية. وهكذا وبعد ما نجحت قبائل بني معقل ومن كان في حلفها من فلول القبائل الزناتية في تكسير تجمعات قبائل صنهاجة في المجالات الممتدة ما بين وادي درعة وتافيلالت، أصبح الطريق إلى واحاح درعة وبلاد سوس مفتوحا أمامها. بدأت عمليات نزوح بني معقل نحو واحاح وادي درعة على شكل موجات رعوية صغيرة في إطار عملية البحث عن مواطن الكلاً والعشب لقطعانها، ويظهر أن طلائع بني معقل وجدت في هوامش وادي درعة ما يغري بالتوسع والإنتشار فاندفعت في أعداد كبيرة وذلك طيلة العقود الثلاثة الأخيرة من النصف الأول من القرن السابع الهجري /13م وتدل كل القرائن على أن القبائل المعقلية قد تمكنت من بسط هيمنتها على كل الواحاح المنتشرة في المناطق الصحراوية من تافيلالت شرقا إلى سوس غربا، بل هناك من يؤكد أنها وصلت بالفعل خلال القرن السابع الهجري /13م إلى المحيط الأطلسي بعد ما تمكنت من تكسير مقاومة كل القبائل الصنهاجية بدرعة وجنوب سوس وإن كانت قد حاولت التصدي للزحف المعقلي⁽¹¹⁾ وقد استبدت بالأسواق المحلية بهذه المناطق وبدأت تتطلع إلى مراقبة الطرق التجارية الصحراوية التي تربط بين الجنوب المغربي وبلاد السودان، خاصة أن التجارة بهذه الطرق كانت تقوم بالأساس على تجارة العبيد والذهب، وهما مادتان كان يسيل لهما لعاب البدو انذاك. ويبقى التساؤل المطروح : من هي القبائل المعقلية التي انتشرت بواحاح وادي درعة خلال القرن الثامن الهجري /14م، وما هي التطورات التي طرأت على هذه القبائل حتى أصبح بإمكانها خلال القرن الثامن الهجري /14م

F. de la Chapelle : Esquisse d'une histoire du Sahara Occidental. — Hesperis, Tome XI, 1930, pp. (11)
66-67-68

أن تشغب على الدولة المرينية وتتعدى عليها على حد تعبير ابن خلدون؟⁽¹²⁾ وما هي نوعية الروابط التي كانت تتحكم في علاقتها مع سكان القصور بوادي درعة؟ ثم ما هي علاقة هذه القبائل بالدولة المركزية؟

3 - نزوح قبيلة أولاد حسين المعقلية إلى درعة

إذا كان المؤرخون يعتبرون أصول قبائل بني معقل غامضة ومبهمة فإن تاريخ هذه القبائل لا يقل غموضاً عن أصولها وأنسائها، ذلك أن هذه القبائل في بداية أمرها كانت تحسب على غيرها من القبائل القوية خاصة قبائل بني هلال. وبعد نزوحها إلى صحاري المغرب تكاثرت أعدادها حتى بات بإمكانها أن تقوم بعمليات توسع كبرى خلال القرن السابع الهجري/13م تمكنت خلالها من التغلب والاستيلاء بالمناطق الصحراوية الممتدة من تيكوراريس شرقاً إلى المحيط الأطلسي غرباً⁽¹³⁾. ولن نبالغ في شيء إذا قلنا أن القبائل المعقلية كانت وراء جملة من الأحداث السياسية والتطورات الاجتماعية التي عرفها الجنوب المغربي عامة ومناطق الواحات خاصة طيلة ما يقرب من ثلاثة قرون (من القرن السابع الهجري/13م إلى القرن العاشر الهجري/14م).

كانت القبائل المعقلية تتشكل في البداية من أربعة قبائل كبرى وهي ذوي عبيد الله والتعالبة المنحدرين من سجير بن معقل، وقد كانت مجالات انتشارهم على عهد ابن خلدون بالمغرب الأوسط، وتصل طلائع أهل الانتجاع منهم أحياناً إلى صحاري تافيلالت.

أما القبيلتان الأخريان، فهما ذوي منصور وحسان وينحدرون من محمد بن معقل⁽¹⁴⁾ وتمتد مجالات انتشارهم بالمغرب الأقصى، ما بين هضاب ملوية شرقاً والمحيط الأطلسي غرباً، وقد كان بعض أهل الانتجاع منهم يتوغلون في الصحراء إلى موريطانيا وما بعدها إلى حدود السودان⁽¹⁵⁾، وقد تفرعت كل قبيلة من هذه القبائل الأربعة إلى عدة بطون، ارتقى بعضها إلى مستوى قبيلة، بعد ما تكاثرت أفراد البطن عن طريق التناسل الطبيعي أو بمن انحاش إليه من فلول القبائل المنحلة أو البطون الصغيرة.

برز من بطون ذوي منصور أربعة كل بطن ينتسب إلى واحد من أبناء منصور وهم العمارنة (أولاد عمران) والمنبات، وأولاد حسين وأولاد ابن الحسين. وقد تحولت هذه البطون الأربعة مع مرور الأيام إلى

(12) ابن خلدون: العبر ج. 6 - ص. 88.

(13) اعتمدنا بالأساس في الكشف عن أخبار بني معقل على تاريخ ابن خلدون، ذلك أن صاحب الكتاب قد التقط أخبار هذه القبائل من أفواه شيوخها كما عاصر وعاش الكثير من الأحداث التاريخية التي عرفها المغرب خلال القرن الثامن الهجري/14م وهو القرن الذي نبغ فيه نايبة القبائل المعقلية.

(14) هناك اختلاف في تحديد عدد أبناء معقل بين ابن خلدون والحسن الوزان (وصف أفريقيا ج. 1 - ص. 41-42) وقد رجحنا ما أورده ابن خلدون للأسباب التي ذكرناها ولانصاله المباشر بشيوخ قبائل بني معقل في أوج عزها.

(15) ابن خلدون مرجع سابق صص. 77 - 93.

قبائل كبرى تغالب فيما بينها على مناطق الرعي والانتجاع بالمناطق الصحراوية وتتزاحم على رئاسة ذوي منصور وتحالف اذا ما دامها خطر خارجي أو كلما دعت الضرورة الى ذلك.

وكانت هذه القبائل الأربعة، منذ النصف الثاني من القرن السابع الهجري/13م، تنتشر في المجالات الصحراوية ما بين وادي درعة غربا وملوية السفلى شرقا، فكانت قبائل العمازة ومن في حسابها تستبد بصحاري تافيلالت وتسيطر على طرقها التجارية وأسواقها المحلية، كما كانت قبيلة أولاد حسين تستبد بواحات درعة.

ونستفيد من إشارات ابن خلدون وابن أبي زرع الفاسي، أن قبيلة أولاد حسين كانت وراء جملة من الأحداث السياسية والتطورات الاجتماعية التي عرفتها بلاد درعة خلال النصف الثاني من القرن السابع الهجري/13م وطيلة القرن الثامن الهجري/14م. بل يمكن القول أن هذه القبيلة كانت وراء مجمل التطورات التي عرفتها هذه المنطقة منذ القرن السابع الهجري/13م الى غاية القرن العاشر الهجري/16م. وقد كانت قبيلة أولاد حسين خلال هذه الفترة، لا تتردد في الدخول في مواجهة سلاطين الدولة المرينية وعماها على درعة. كما كانت ابان الأزمات الاجتماعية تستولي على قصور المستقرين وتمتلكها بالقوة، وتهاجم القوافل التجارية في المسالك الصحراوية الرابطة بين تافيلالت ودرعة من جهة، وبين هذه الاخيرة وبلاد السودان من جهة ثانية، الامر الذي جعل علاقات قبيلة أولاد حسين بسلاطين الدولة المرينية وسكان واحات درعة تتسم، منذ بداية نزوح هذه القبيلة الى درعة، بنوع من التأزم والتوتر، وتخللها فترات من العنف المتبادل. وفي هذا الاطار اضطر السلطان يعقوب بن عبد الحق المريني الى أن يقود بنفسه حملة عسكرية الى وادي درعة سنة 669هـ/1270م لتأديب قبيلة أولاد حسين التي كانت تهاجم قصور الوادي، ولم يرحل عن المنطقة حتى لم يبق من أهل النفاق والفساد أحد، على حد تعبير علي بن أبي زرع الفاسي⁽¹⁶⁾، ولم تمض إلا حوالي عشرين سنة حتى اضطر السلطان أبي يعقوب يوسف الى قيادة حملة عسكرية قوية نحو المناطق الجنوبية لترتيب أمورها، ففاجأ قبيلة أولاد حسين بصحاري درعة سنة 686هـ/1278م فقتل من رجالها خلقا كثيرا وأمر بقطع رؤوسهم وتعليقها على ابواب مدن سجلماسة وفاس ومراكش⁽¹⁷⁾، ورغم هذه الحملات الردعية القوية التي كانت تقوم بها الدولة المرينية ضد قبيلة أولاد حسين، فإن هذه القبيلة ما تكاد تستقيم على طاعة الدولة والركون لأوامرها حتى تثور من جديد.

ومع بداية القرن 8هـ /14م غيرت قبيلة أولاد حسين من استراتيجتها وتعاملها مع الدولة المرينية، فكانت تبادر بمهاجمة عمال الدولة وولايتها بدرعة، كما كانت لا تتردد في مناصرة المناوئين للدولة والوقوف إلى جانب الخارجين عنها من أبناء البيت الحاكم، الذين كانوا يجردون في الجنوب الملجأ الأمين وفي قبيلة أولاد حسين وغيرها من قبائل بني معقل الخليف المعول عليه.

(16) — علي بن أبي زرع الفاسي : الأنيس المطرب بروض القرطاس في أخبار ملوك المغرب وفاس — الرباط 1973 — ص 307

— ابن خلدون : المعبر ج 7 — ص 242.

(17) ابن خلدون : المعبر ج. 7 — ص. 280.

استغلت قبيلة أولاد حسين غياب السلطان أبي يعقوب يوسف في تلمسان، فأعلنت الثورة بوادي درعة سنة 704هـ / 1304م وفتكت بعبد الوهاب بن صاعد عامل المرينيين بدرعة. إلا أن ثورة هذه القبيلة، في ذلك التاريخ بالذات تثير جملة من الأسئلة منها مثلا : هل ثارت هذه القبيلة بايعاز من بني عبد الواد المحاصرين آنذاك بتلمسان للتشويش على أبي يعقوب المريني واراغامه على العودة إلى المغرب؟⁽¹⁸⁾ أم، ثورة قبيلة أولاد حسين كان حدثا محليا يهدف بالأساس إلى الأخذ بالثأر لقتلى سنة 686هـ / 1304م ؟.

وكيف ما كانت الأسباب التي جعلت قبيلة أولاد حسين تثور بوادي درعة، فإن السلطان أبي يعقوب المريني لم يعر كبير اهتمام لهذه الثورة، ولا شغلت باله عن تضييق الخناق على بني عبد الواد، بدليل أن السلطان استمر في حصار مدينة تلمسان إلى حدود سنة 706هـ / 1307م. ولم يكف حصار المدينة الا اغتيال السلطان فجأة وانشقاق كلمة بني مرين حول من يخلفه على كرسي الحكم. وبعدها استتب الأمر للسلطان أبي ثابت عاد إلى المغرب الأقصى، فاحتل براكش في شهر رجب سنة 707هـ / 1308م. وفي إطار حركة واسعة النطاق لتمهيد المناطق الجنوبية، سرح السلطان أبو ثابت قائده يعقوب بن أصناك إلى بلاد سوس فخرج على بلاد درعة وانتقم من قبيلة أولاد حسين، وحاربها حتى استقام شيوخها على طاعة الدولة.

وبعد ما استقل الأمير أبو علي بسجلماسة ابتداء من سنة 715 / 1315م قامت قبيلة أولاد حسين بدور أساسي في طرد عامل الدولة المركزية بدرعة وضم المنطقة إلى نفوذ أبي علي. وقد دفعت بالأمير أبي علي سنة 722 / 1321م لاحتلال مراكش في محاولة منها لفتح الطريق نحو السهول الخصبة في الشمال، إلا أن هزيمة الأمير أبي علي وانكسار قواته أمام جيش الدولة بقيادة ولي العهد الأمير أبي الحسن أفضل مخططات قبيلة أولاد حسين فعادت إلى درعة وثابت إلى طاعة الدولة من جديد.

ورغم أن قبيلة أولاد حسين قد استقامت على طاعة الدولة بعد هزيمتها فإن استكانتها لأوامر بني مرين لم تكن إلا بصفة مؤقتة لذلك لم يمض على أحداث مراكش إلا أقل من عشر سنوات حتى أعلنت الثورة من جديد بوادي درعة وقتلت عامل الدولة المركزية بالمنطقة ومكنت الأمير أبا علي من البلاد، في الوقت الذي كان فيه السلطان أبو الحسن غائبا بتلمسان ومنشغلا بحاصرتها، إلا أن السلطان قد عاد بسرعة إلى المغرب فتوجه إلى سجلماسة وحاصرها ثم اقتحمها عنوة على أخيه أبي علي فاعتقله وضم إمارته إلى نفوذ الدولة المركزية، وعين يوسف بن علال أحد رؤساء الدولة حسب قول ابن خلدون على ولاية درعة⁽¹⁹⁾ فانصاعت قبيلة أولاد حسين إلى طاعة الدولة وركنت لأوامر السلطان أبي الحسن الذي كان يصاحب معه شيخ القبيلة في وقته يوسف بن علي بن غانم حيثما خل وارتمل.

(18) حول حصار تلمسان الكبير انظر :

العير : ج. 7 - صص. 291 - 292 - 293.

(19) ابن خلدون : العير ج. 7 - ص. 475.

وفي سنة 748 هـ / 1348م عين أبو عنان على عمالة درعة عبد الله بن مسلم الزردالي بعد ما نقل يوسف بن علل إلى ولاية طنجة، فأدرك ابن مسلم بحدسه السياسي وسابق خبرته ومعرفته بعقلية قبائل بني معقل أنه لا شيء يجعل حدا لثورات قبيلة أولاد حسين بدرعة إلا اشتراك شيوخها في تحمل بعض المسؤولية بالمنطقة، فعهد اليهم بتحصيل جباية وادي درعة وأقطعهم بعض الأراضي الزراعية بواحتي محاميد الغزلان ولكتاوة.

وإذا كانت سياسية ابن مسلم مع قبيلة أولاد حسين قد ساعدت على خضوع هذه القبيلة إلى الدولة طيلة عهد أبي عنان، فهي من جهة ثانية قد اثرت بشكل سلبي على الواقع الاجتماعي والاقتصادي لسكان درعة. ذلك أن شيوخ أولاد حسين قد استغلوا حرية التصرف في جباية درعة فتشددوا في مضايقة سكان القصور من المزارعين والمستقرين وقبائل الرحل على حد سواء، وألحوا عليهم في استحلاب الأموال الأمر الذي جعل قبائل الرحل تهاجم المنطقة وتتجه نحو المناطق الجبلية.

وهكذا ظلت بلاد درعة تعاني من تعسفات شيوخ قبيلة أولاد حسين طيلة ولاية عبد الله مسلم الزردالي على درعة، هذه الولاية التي استمرت إلى حدود سنة 761 هـ / 1360م، ولم يخفف من عبء تعسفات هؤلاء الشيوخ إلا هجرتهم المفاجئة إلى تلمسان صحبة عبد الله بن مسلم الذي فر من المغرب خوفا على نفسه من انتقام السلطان إبي سالم الذي نجح في الاستيلاء على الحكم بعد مقتل أبي عنان⁽²⁰⁾ وقد احتفى أبو حمو الزباني بابن مسلم الزردالي، فاستوزره نكاية بأبي سالم وفي نفس الوقت اقطع قبيلة أولاد حسين جملة من الأراضي بحوز مدينة تلمسان وأخى بينها وبين قبائل زغبة تأليفا لقلوبها ورغبة في استبقائها إلى جواره للاستكثار بها ضد بني مرين الذين كانوا يهددون مملكة تلمسان من حين لآخر. وقد أدرك السلطان أبو سالم الخطر الذي يشكله بقاء قبيلة أولاد حسين القوية بتلمسان، فظل طيلة مدة حكمه القصيرة يفاوض سلطان تلمسان في استرجاع هذه القبيلة إلى المغرب دون جدوى⁽²¹⁾.

4— عودة قبيلة أولاد حسين إلى درعة

وفي سنة 763 هـ / 1362م وقعت نفرة بين السلطان أبي حمو الزباني وشيخ قبيلة أولاد حسين في وقته أحمد بن رحو بن غانم، فعاد هذا الشيخ بقبيلته إلى المغرب، ونزل بهضاب ملوية. وقد صادف وصول قبيلة أولاد حسين إلى المغرب اضطراب الأحوال بفاس، ودخول البيت الحاكم في مرحلة من المنافسات والصراعات بين الأمراء المترشحين للسلطنة، ومن يقف وراءهم من الوزراء والقواد. ويبدو من خلال إشارة ابن خلدون أن قبائل بني معقل عامة وقبيلة أولاد حسين بصفة خاصة، قد وجدت في اضطراب الأحوال السياسية بعاصمة المرينيين ما يحفزها على العودة إلى الجنوب والدخول في معمعة الأحداث السياسية بأي شكل من الأشكال⁽²²⁾.

(20) فيما يتعلق بالأسباب التي جعلت عبد الله بن مسلم الزردالي يغادر درعة إلى تلمسان انظر : ابن خلدون : العمر ج. 7 — ص. 412.

(21) ابن خلدون : نفس الصفحة من نفس الجزء.

(22) بدأت قبيلة أولاد حسين تتطلع إلى المشاركة في الأحداث السياسية بمساندة ابن عمر بن عبد الله الفودودي المسند بفاس (ابن خلدون : ج.

7 ص. 424).

والواقع أن عودة قبيلة أولاد حسين إلى درعة سنة 763هـ / 1362م تعتبر بداية لمرحلة حرجة من تاريخ المنطقة. ولن نبالغ في شيء، إذا قلنا أن هذه المرحلة قد استمرت حوالي قرن ونصف من الزمان أي من أواسط القرن الثامن الهجري / 14م إلى مطلع القرن العاشر الهجري / 16م. إذن فما هي السمات العامة لهذه المرحلة الحرجة من تاريخ وادي درعة؟ وما هي آثارها على الأوضاع الاجتماعية والاقتصادية والسياسية بالمنطقة؟

وقبل الإجابة على هذين السؤالين يجدر بنا أن نستعرض وبإيجاز الملامح العامة للطرفية التي كانت سائدة بالمغرب الجنوبي خلال النصف الثاني من القرن الثامن الهجري / 14م، وتأثير هذه الطرفية على الأوضاع الاجتماعية والاقتصادية والسياسية بمناطق الواحات طيلة القرن التاسع الهجري / 15م.

1 — فمن الناحية السياسية : إستغلت قبائل بني معقل (العمارة والنبات) بواحات تافيلالت، وأولاد حسين بدرعة، والشبانان وذوي حسان بسوس، انفجار أزمة ولاية العهد داخل البيت الحاكم المريني لتعدد المرشحين للسلطنة واستبداد الوزراء على السلاطين، فخرجت عن طوق السلطة المركزية، واستبدت بالواحات، ويؤكد ابن خلدون أن المناطق الجنوبية باتت ضاحية من ظل الدولة خلال النصف الثاني من القرن الثامن الهجري / 14م⁽²³⁾ إلا أن أخطر مظاهر هذه الأزمة هو تطوع قبائل بني معقل عامة وقبيلة أولاد حسين خاصة إلى المشاركة الفعلية في التأثير على مسار الأحداث السياسية، وفي هذا الإطار ساندت قبائل العمارة والنبات السلطان عبد الحليم⁽²⁴⁾ ودفعت به للاستيلاء على الحكم بفاس⁽²⁵⁾ فلما فشل وعاد إلى سجلماسة انضمت إليه قبيلة أولاد حسين، لتتخلى عنه وتعود إلى درعة بعد أن اتهمته بمحاياة العمارة والنبات. حاول عبد الحليم رأب هذا الشقاق الذي وقع بين القبائل الملتفة حوله من بني معقل فوجه أحاه عبد المومن إلى درعة ليفاوض قبيلة أولاد حسين في العودة إلى صفوف عبد الحليم، إلا أن شيوخ القبيلة أكرهوا عبد المومن على البيعة وقدموه أمامهم فزحفوا على سجلماسة واستولوا عليها بعدما هزموا العمارة والنبات⁽²⁶⁾

وبالرغم من أن مسعود بن ماسي مبعوث الوزير عمر بن عبد الله الفودودي الوصي على سلطنة فاس، قد نجح في إعادة سجلماسة إلى نفوذ الدولة المركزية⁽²⁷⁾ فإن قبيلة أولاد حسين قد عادت إلى بلاد درعة حيث ظلت مصدر تشغييب على كل من حاول أن يعيد للدولة هيبتها بالجنوب، وكثيرا ما كانت قبيلة أولاد حسين، تجر العون والحليف المعول عليه من ملوك تلمسان من سلالة بني عبد الواد الذين

(23) ابن خلدون : العبر ج. 6 — ص. 87 إلى ص. 92.

(24) حول الأحداث التي آثارها عبد الحليم وطمعه في الاستيلاء على الحكم بفاس انظر :

— ابن خلدون : العبر ج. 7 — صص. 418 — 419 — 421 — 424.

— الناصري : الاستقصا، ج. 4 — ص. 43 — 44.

(25) ابن خلدون : مرجع سابق ص. 420.

(26) ابن خلدون : مرجع سابق ص. 424.

(27) ابن خلدون : نفس المرجع ص. 425.

اضحى شغلهم الشاغل هو إضعاف المغرب والتشويش على سلاطين الدولة المرينية خلال النصف الثاني من الثامن الهجري /14م

2— من الناحية الاجتماعية : انعكس اضطراب الأوضاع السياسية على العلاقات العامة بين قبائل بني معقل فيما بينها ومن جهة، وبين هذه القبائل وسكان الواحات وقبائل الرحل من صنهاجة وغيرهم من جهة ثانية فقد ادت المنافسة القوية بين العمارنة والنبات بواحات تافيلالت وأولاد حسين بدرعة إلى اندلاع حروب طاحنة وفتن مستمرة، ولن نبالغ في شيء، إذ قلنا أن الفتن بين هذه القبائل ظلت هي الطابع المميز للعلاقة بين هذه القبائل خلال النصف الثاني من القرن الثامن الهجري -/14م وطيلة القرن التاسع الهجري /15م لتداخل مواطنها، وقد كانت الفتن تحت إبان فترات الجفاف واضطراب تجارة القوافل الصحراوية، حيث كانت كل قبيلة تسعى إلى توفير لوازمها اليومية بوسائلها الخاصة والعمل على توسيع نطاق المراعي لقطعانها ولو على حساب القبيلة المجاورة.

ونستفيد من إشارات بن خلدون الذي عايش أحداث المغرب، خلال النصف الثاني من القرن الثامن الهجري /14م، أن قبائل بني معقل بالمناطق الجنوبية كانت تستغل ظروف تراجع نفوذ الدولة بهذه المناطق، لتنتقل في عمليات غزو واسعة لاغتصاب «القصور» من المستقرين والإستيلاء على أراضيهم الزراعية. وفي هذا الإطار استندت قبيلة أولاد حسين بمغارم وادي درعة⁽²⁸⁾، وبات شيوخها يتصرفون مع سكان الوادي وكأنهم الحكام الفعليون، فكانوا يثقلون كاهلهم بالضرائب والإتاوات المرهقة بل إنهم كانوا يفرضون حمايتهم المأجورة على القوافل التجارية التي كانت تعبر وادي درعة.

أدى شطط قبيلة أولاد حسين في استنزاف طاقات المستقرين بدرعة واللاحاح في استحلاب أموالهم إلى تخريب اقتصاد المنطقة، ذلك أن جل المزارعين قد تخلوا عن ممارسة الاعمال الفلاحية والإهتمام بالأرض وتحولوا إلى ممارسة الرعي، لأن الهرب بالقطع أسهل بكثير من توفير الأمن للمحاصيل الزراعية⁽²⁹⁾، وتدل كل القرائن على أن المكلفين بجمع المغارم من قبيلة أولاد حسين، كانوا لا يترددون في اغتصاب المحصولات الزراعية إذا ما عجز السكان عن تأدية واجباتهم نقداً.

وإذا كانت قبيلة أولاد حسين قد نجحت خلال النصف الثاني من القرن الثامن الهجري /14م في بسط هيمنتها على سكان الواحات الجنوبية من محاميد الغزلان إلى المدخل الجنوبي لواحات ترناتة، فإنها قد فشلت في تحقيق ذلك بالواحات الشمالية، حيث ظلت القبائل الألووزكيتية المتحكمة في هذه الواحات تتصدى لهجمات قبيلة أولاد حسين، الأمر الذي جعل هذه الأخيرة توجه عمليات توسعها نحو المناطق المجاورة، فاستبدت بقبائل صناكة في السفوح الجنوبية بجبل صاغرو⁽³⁰⁾

(28) ابن خلدون : العبر ج. 6 — ص. 88.

(29) ايف لاکوست : العلامة ابن خلدون ترجمة ميشيل سليمان ص. 104.

(30) ابن خلدون : نفس المرجع ص. 89.

ما كاد القرن الثامن الهجري /14م يشرف على النهاية حتى كانت قبيلة أولاد حسين قد بلغت في عمليات انتشارها إلى السفوح الجنوبية للأطلس الكبير المركزي، حيث لاتزال بعض اثارها مطبوعة على اسماء المواقع الجغرافية وباتت تسيطر على المراعي الخصبة الممتدة ما بين حوض درعة الأعلى والطرف الشرقي لجبل وكنتات على مشارف واحات تافيلالت. ولا يخفى ما تمثله هذه المنطقة من أهمية اقتصادية كنقطة اتصال بين المناطق الجبلية والمناطق الصحراوية، ولأهمية طرقها التجارية التي تربط بين بلاد سوس غربا وتافيلالت شرقا عبر ورزازات، وبين المناطق الجبلية وبلاد درعة عبر وادي دادس.

لقد كانت هذه العمليات التوسعية التي قامت بها قبيلة أولاد حسين وراء مجموعة من التحولات الاجتماعية التي عرفتها بلاد درعة، ذلك إن عددا من بطون هذه القبيلة قد تحولت إلى الاستقرار والارتباط بالأرض وممارسة الزراعة والاعمال التجارية، وظهرت على اثر هذا التحول مجموعة من «القصور» التي عوضت الحيام. ورغم اننا لا نتوفر على مايسمح لنا بتحديد مختلف التطورات والمراحل التي مرت بها هذه «القصور» خلال القرن التاسع الهجري /15م فإن كتابات الحسن الوزان الذي زار وادي درعة في مطلع القرن العاشر الهجري /16م، تفيدنا بأن هذه القصور بوأحتي لكتاوة وفرواطة قد كبر حجمها إلى حد انها تجاوزت مستوى قصر صغير لسكنى بطن أو بطنين إلى قرية كبيرة تستوطنها عدة بطون وتتعدد مساجدها وأسواقها⁽³¹⁾. ونعتقد أن ظهور هذه القصور الكبرى كان وراء تفكك قبيلة أولاد حسين إلى مجموعة من قبائل القصور، إذ أصبحت كل قبيلة قصرا، ومنذ مطلع القرن العاشر الهجري /16م، بات كل قصر يشكل كيانا مستقلا بذاته له نظمه وقوانينه الداخلية، وجماعته وشيخه الذي يشرف على تسيير شؤونه.

وبالرغم من التشابه الكبير الذي تنطوي عليه الهياكل العامة لقبائل القصور بدرعة من حيث التنظيمات الداخلية والقوانين العرفية وطرق انتخاب الجماعة وشيخ القبيلة، فإن التعمق والغوص في الوثائق التي تخلفت عن هذه التنظيمات الاجتماعية تكشف عن بعض الملامح للمجموعات القبلية التي تعاقبت على سكنى هذه القصور⁽³²⁾.

3— أما من الناحية الاقتصادية : فقد كانت التجارة الصحراوية منذ القديم وإلى غاية أواسط القرن الثامن الهجري /14م تقوم بالاساس على تجارة الذهب والرقيق وتبادل البضائع في أسواق الواحات بدرعة وتافيلالت ودادس وفركلة وتازرين، وكانت أسواق هذه الواحات تعرف حركة دائبة لقبائل الرحل من الصحراويين والجلبيلين بالإضافة إلى المستقرين الذين كانوا يزودون هؤلاء وأولئك بما يحتاجون من منتوجات زراعية مقابل المواد الدهنية والجلود والأصواف⁽³³⁾. وقد كانت هذه التجارة الصحراوية تدر

(31) الحسن الوزان : وصف افريقيا : ج. 2 — ص. 119.

(32) نلاحظ من خلال الانفاقيات التنظيمية أن هناك تباينا في الطرق التي يتم بها اختيار الجماعة وشيخ القبيلة، عند قبائل القصور لدرعة، ونجد تشابها بين بعضها في جهات أخرى من المغرب مما يوحي بأصل قبيلة القصور وعلاقتها بقبائل جهات أخرى من البلاد.

(33) LARBI MEZINE : Contribution à l'histoire de TAFILALT — Aspects d'histoire économique et sociale du Sud-Est marocain au 17 et 18^e S., Tome I, p. 473

أموالا طائلة على بيت مال اندولة. ولا مشاحة إذا قلنا أن عائدات هذه التجارة الصحراوية كانت تعتبر من أهم مصادر قوة الدول التي تعاقبت على حكم المغرب، لذلك نلاحظ أن هذه الدول كانت تحرص على استتباب الأمن في مناطق الواحات ولا يتردد سلاطينها في توجيه الحملات العسكرية القوية لردع قبائل الرحل ومعاقتها إذا ما عاثت فسادا في هذه المناطق.

وفي مطلع القرن الثامن الهجري /14م تعرض الدور المغربي في التجارة الصحراوية لمنافسة حادة وخطيرة، ذلك أن المماليك المصرية تمكنت ومنذ سنة 717هـ /1316م، من القضاء على المماليك المسيحية القائمة ببلاد النوبة جنوب مصر وشمال السودان، فانفتحت الطريق امام القبائل العربية التي زحفت على منطقة السهوب بآفريقيقا السوداء⁽³⁴⁾، وأصبح بإمكان التجار المصريين الحصول على الذهب بأنفسهم من بلاد السودان دون ما حاجة إلى الوساطة المغربية.

وفي أواسط العقد السابع من القرن الثامن الهجري /14م، هاجت واحات تافيلالت ودرعة بفتنة قبائل بني معقل⁽³⁵⁾، فاندثر ما تبقى من نشاط تجاري بطرق هذه الواحات، حيث انعطفت المحاور التجارية نحو واحات توات والجنوب التونسي⁽³⁶⁾، وأصبح الذهب الإفريقي يصدر إلى أوروبا عبر موانئ بجاية وهنين وتونس⁽³⁷⁾، وبانتقال تجارة القوافل إلى المغرب الأوسط وتونس يكون المغرب قد تخلى عن دوره كوسيط تجاري بين أوروبا وبلاد السودان، وتكون الدولة المرينية الحاكمة قد فقدت مورداها من موارد بيت المال ومصدرا حيويا من مصادر قوتها. وتدل كل القرائن على أن المرشحين للسلطنة من أمراء البيت الحاكم ووصاتهم من الوزراء والقواد كانوا يعملون جاهدين لاعادة الروح إلى التجارة الصحراوية بالجنوب المغربي دون جدوى، ولعل ما يفسر ذلك هي المحاولات المتكررة التي قام بها سلاطين الدولة المرينية بعد أبي عنان لإخضاع مملكة تلمسان والتحكم في موارد التجارة الصحراوية⁽³⁸⁾.

تزامنت هذه الانتكاسة التي تعرضت لها الحركة التجارية بالجنوب المغربي مع وباء الطاعون الأسود «الذي تحيف بالأثم وذهب بالجليل!! على حد تعبير الناصري⁽³⁹⁾». ففتشت الجماعة وخربت المدن وأصبحت جثث الموتى في بعض المناطق عرضة للقوارض من الطيور والفيران⁽⁴⁰⁾. ورغم أن المناطق الجنوبية كانت في منأى عن هذه الأمراض إلا أن أثارها قد عمّت مجموع أنحاء المغرب. ذلك أن الانهيار الديمغرافي الذي عرفته المناطق الشمالية، قد أدى إلى نقص خطير في المنتوجات الزراعية، فلم تعد قبائل الرحل من بني معقل وغيرها تجد في أسواق الشمال من الميرة والأقوات ما يكفي لحاجاتها الضرورية.

(34) ايف لاكوست : مصدر سابق ص. 101.

(35) ابن خلدون : العبر ج. 6 - ص. 90.

(36) كان ذلك بتشجيع من بني عبد الواد بتلمسان والحفصيين بتونس.

Jean Brignon et ses collaborateurs : Histoire du Maroc p. 169.

(37)

(38) حول الحملات التي كان سلاطين البيت المريني يقومون بها ضد مملكة تلمسان انظر : ابن خلدون : ج. 7. ابتداء من ص. 115 فما بعد.

(39) الناصري : الاستفصا، ج. 4 - ص. 85.

Jean Brignon : op. cité, p. 153.

(40)

أمام هذا الخراب الذي تعرض له الاقتصاد المغربي خلال النصف الثاني من القرن الثامن الهجري /14م، كان أمراء البيت الحاكم من المترشحين للسلطنة ووصاتهم من الوزراء، لا يترددون في استحلاب أموال الرعية لمواجهة مصاريف الحروب الطاحنة بين المتنافسين على السلطنة من جهة، وبين المتغلبين من هؤلاء والخارجين عليهم من ثوار القبائل.

وهكذا نلاحظ أن آثار هذه الظرفية بجوانبها السياسية والاجتماعية والإقتصادية، كانت لها عواقب وخيمة على سياسة الدولة المركزية بالمناطق الجنوبية، ذلك أن سلاطين البيت المريني بعد أبي عنان كانوا يتغافلون عن الاضطرابات الاجتماعية التي كانت تثيرها قبائل مقل بالواحات، وكانوا يقنعون من شيوخ هذه القبائل بالولاء الشكلي والبيعة الاسمية.

وبالرغم مما قامت به قبيلة أولاد حسين خلال النصف الثاني من القرن الثامن الهجري /14م من اضطراب اجتماعي بواحات درعة، فإن هذه القبيلة قد نجحت إلى حد ما خلال القرن التاسع الهجري /15م في انعاش الحركة التجارية بين بلاد درعة وبلاد السودان، بعدما انهار محور سجلماسة بصفة شبه نهائية. ورغم أننا لا نتوفر على ما يسمح لنا بتقييم ما كانت عليه تلك الحركة التجارية، فإن الشيء الأكيد، أن هذه التجارة قد ساهمت إلى حد بعيد في توفير ظروف الاستقرار لأعداد كبيرة من أعراب قبيلة أولاد حسين، الذين تخلوا عن طبيعتهم البدوية، وتحولوا من الانتجاع والتنقل إلى الاستقرار والارتباط بالأرض والإهتمام بالأعمال الزراعية والتجارية، إذ تؤكد الإشارات التاريخية التي تحدثت عن واحات وادي درعة عامة وواحات محاميد الغزلان و«كُتَاوَة» و«فَرْوَاطَة» خاصة، في نهاية القرن التاسع الهجري /15م ومطلع القرن العاشر الهجري /16م أن تجار القبائل العربية بدرعة كانوا يصلون بتجارهم إلى تومبكتو بأفريقيا جنوبا وإلى منطقة فاس شمالا⁽⁴¹⁾. وأن شيوخ هذه القبائل كانوا يعيشون أشبه ما يكونون بالأمراء، لما يملكون من أراض شاسعة ولكثرة أموالهم التي كانت تدرها عليهم تجارتهم بين السودان ووادي درعة⁽⁴²⁾.

وخلاصة القول أن قبائل بني مقل، قد ظلت منذ وصولها إلى بلاد درعة في أواسط القرن السابع الهجري /13م وإلى غاية مطلع القرن العاشر الهجري /16م، تشكل عنصر تشغييب على الدولة المرينية ومصدر تعب لسكان الواحات. بالرغم من أن قبائل بني مقل تعتبر آخر موجة مترحلة استوطنت بلاد درعة، فإنها لم تستطع الانفلات من طبيعة الحياة بالواحات، ذلك أنها ما لبثت أن تحولت بدورها إلى الاستقرار والارتباط بالأرض وظهرت على إثر ذلك مجموعة من «القصور العربية» في واحات محاميد الغزلان و«كُتَاوَة» و«فَرْوَاطَة» متجاورة مع قصور السود والخلاسين، وقصور بقايا القبائل الزناتية والصنهاجية كما أصبحت اللغة العربية تحتل مكانها إلى جانب اللهجات الأخرى السائدة بدرعة.

ومع بداية القرن العاشر الهجري /16م، بدا واضحا أن سكان القصور بوادي درعة قد تخلوا عن اتحادياتهم الكبرى المبنية على الأنساب المشتركة وتحولوا إلى قبائل «قصور» لا يجمع بين عناصرها إلا المصالح المشتركة كالدفاع عن «القصر» والأرض ومصادر المياه.

(41) الحسن الوزان : وصف إفريقيا. ترجمة : د. محمد حجي وصاحبه. الجزء الأول ص. 44 - 45.

(42) MARMOL : L'AFRIQUE, Tome III, p. 11.

الفصل الثالث

ظهور المشيخات الكبرى بدرعة
قبيل قيام الدولة السعدية

I — ظهور المشيخات الكبرى

ظلت واحات درعة ضاحية من ظل الدولة المركزية منذ أواسط القرن الثامن الهجري /14م إلى غاية مطلع القرن العاشر الهجري/16م وقد نتج عن ذلك وضع سياسي شاذ تميز بظهور مجموعة من المشيخات في القصور الكبرى⁽¹⁾ بواحات محاميد الغزلان ولُكْنَاوَة وفزَواطَة، حيث نصب رؤساء هذه المشيخات المحلية أنفسهم ورثة شرعيين للسلطة المركزية، يتحكمون في أزمة السكان، ويسهرون على استتباب الأمن والإستقرار بقصورهم يعاقبون الجناة ويردعون اللصوص.

أما واحات تَرْتَاة وتِينْزولين ومَزْجِيطة، فكانت تخضع لعائلة المزواريين⁽²⁾، الذين نجحوا في الحفاظ على وحدة سكان هذه الواحات، وقد بلغ من قوة المزواريين انهم استطاعوا تحويل مشيختهم إلى امارة محلية قوية هي إمارة تنسيطة⁽³⁾.

ظهور المشيخات المحلية

كانت الواحات الجنوبية بوادي درعة⁽⁴⁾ تتعرض باستمرار لهجومات قبائل الرحل من المناطق الصحراوية، لانكشاف هذه الواحات من الجنوب والشرق، ولموقعها في عقدة الطرق التجارية الصحراوية، وتنوع محصولاتها الزراعية والتجارية⁽⁵⁾، وكانت هذه المحصولات تغذي اطماع الرحل، خاصة عندما تشتد وطأة الجفاف وتتوالى عليهم السنون العجاف، وقد كانت لهذه الهجومات المتكررة، نتائج سلبية على الصعيدين الاجتماعي والسياسي بهذه الواحات، ويمكن إجمالها في النقاط الآتية :

1 — حالة هذه الهجومات دون تغلب قبيلة بعينها سواء من قبائل الرحل أو من المستقرين على هذه الواحات أجمعها. وإذا ما تحقق لإحداها أن تغلب بفضل ما تتمتع به من قوة وتماسك فإنها لا تستطيع الحفاظ على قوتها وتماسكها لمدة طويلة، ذلك أن ظروف هذه الواحات في فترات الخصب، كانت تغرر بقبائل الرحل فُتْسْتَمِرُّمُ حياة الاستقرار وتخلي عن الطعن والإنتجاع وتستسلم لرغد العيش الظرفي، ثم تبدأ بالتخلي تدريجيا عن طبعها البدوي الذي كان يرتكز على روح الجماعة، ويسري بين

- (1) نغيد استعمال لفظ المشيخة على الشياخة، مادامت اللفظة مشتقة من اسم الشيخ الذي يشرف على تسييرها، وكذلك مسaire لما هو سائد في المنطقة، إذ يستعمل سكان درعة لفظ المشيخة ولم يسمع عنهم لفظ الشياخة على الإطلاق. والمشيخة لغة كما في لسان العرب جمع لكلمة شيخ (انظر مادة شيخ من لسان العرب).
- (2) سنعرف بهذه العائلة في فصل لاحق من هذه الدراسة.
- (3) سنعرف بهذه الإمارة لاحقا في هذا الفصل.
- (4) هي واحات فزواطة ولُكْنَاوَة ومحاميد الغزلان.
- (5) تعتبر هذه الواحات من أغنى واحات درعة لاتساع أراضيها وتنوع منتوجاتها في القديم مثل التيلج، وعرق سوس، والحنا والحمور الجيدة.

أفرادها سلوك المستقرين، فينغمسون في المنافسات الحادة على مصادر الثروة خاصة امتلاك الأرض والماء. وبانسلاخ القبيلة عن طبعها البدوي يكون أفرادها قد فقدوا أهم عنصر لقوتهم وتماسكهم، فتبادر إلى القبيلة عوامل التفكك والانحلال شأنها في ذلك شأن القبائل الأخرى، فتندثر مخلقة وراءها شتاتا بشريا، يظل محافظا إلى حد ما على بصمات باهتة للخصائص العرقية والنفسية والاجتماعية للقبيلة المنحلة، التي لم يبق من ماضيها إلا ذكريات تتضخم مع مرور الأيام في ذهنية الأجيال والأحفاد بها يتسامرون، وبها يفاخرون أشباههم من بقايا القبائل المنحلة.

2 — ادت هذه الهجومات المتكررة على الواحات الجنوبية لدرعة إلى طبع النسيج العام لسكان المنطقة بطابع تنوع الأصول يحتل فيه العنصران الأسود والخلاسي حيزا هاما. وبالرغم من أن هذين العنصرين كان يشكّلان اقدم عنصر بشري بالمنطقة، فلم يكن بإمكانهما أن يلعبا أي دور سياسي بين سكان الواحات، لعجزهما على تشكيل تجمع قبلي قوي على شاكلة العناصر البيضاء من بقايا القبائل البربرية والعربية، التي كانت تتكثرت ولو إلى حين لمواجهة المستجدات. حال هذا التنوع العرقي من حيث الأصول، دون غلبة أحد العناصر المتساكنة بهذه الواحات على باقي العناصر الأخرى. وكانت كل مبادرة استبدادية تنتهي إلى الفشل، حيث كانت جل العناصر تتحالف ولو بصفة مؤقتة ضد أي تنظيم سياسي يهدف إلى توحيد السكان تحت ظل سلطة واحدة كما هو الحال في الواحات الشمالية، ويصدق في حقهم ما وصفوا به بأنهم «كثيروا الخلاف والشقاق، فلا يكاد يصدر منهم على مرؤوس اتفاق»⁽⁶⁾

3 — كانت هذه الهجومات المتكررة تحول دون استقرار الأوضاع الاقتصادية، إذ كان كل هجوم مباغت على هذه الواحات يؤدي إلى تدمير المحصولات الزراعية وتخريب الآبار وقنوات الري، كما كان يؤدي إلى اضطراب الحركة التجارية.

ولكن هذا لا يعني أن سكان هذه الواحات يعيشون فوضى لا سراة لهم، بل إننا نجد مقابل هذا الواقع المفكك على مستوى القبائل الكبرى، مجموعة من القصور، ظهرت على مسرح الأحداث كقوة محلية تدير نفسها بنفسها في إطار «قبيلة القصر»⁽⁷⁾. وبالرغم من أن قبيلة القصر تعتبر أقل عددا من القبيلة الكبرى في إطارها البدوي، فإنها تبدو أكثر فعالية في تنظيم شؤون العناصر المشكّلة لها وأكثر ضبطا على المستويين الاجتماعي والسياسي، ويعزى ذلك إلى الطريقة «الديمقراطية» التي تدار بها شؤون القبيلة داخل أسوار القصر.

ومن سوء حظنا اننا لا نتوفر على كل المعطيات التاريخية التي تسمح لنا بدراسة دقيقة ومفصلة لأحوال قبائل القصور في مطلع القرن العاشر الهجري / 16م، كما تقل معلوماتنا عن أهم العائلات التي قد تكون مارست نوعا من الزعامة بهذا القصر أو ذاك. وقد حاولنا تجاوز هذا النقص بالاعتماد على بعض

(6) محمد بن الحبيب التميمي: العقود الجوهريّة مخطوط خاص : ص 7.

(7) سبق لنا أن عرفنا بقبيلة القصر في المدخل الذي خصصناه للمصادر.

المعلومات الطفيفة التي التقطناها من مراجع متأخرة. و نعتقد أن تحليل هذه المعلومات ومقارنتها مع بعض الإشارات الواردة في مصادر القرن العاشر الهجري /16م قد يساعدنا في تحديد بعض القصور التي تزعمت هذه الواحة أو تلك.

1 — واحة فزَواطة

تحتل واحة فزَواطة مركزا وسطا بين واحتي ثُرثائة من الشمال ولَكُناوة من الجنوب، وهي عبارة عن شريط أخضر متعرج حول نهر درعة. ويقدر عدد قصورها بحوالي ستين قصرا⁽⁸⁾ تتفاوت من حيث الحجم وعدد السكان. وإذا ما انطلقنا من أسماء هذه القصور وهوية سكانها⁽⁹⁾ نلاحظ أن جل هذه القصور قد استحدثت في أوقات متأخرة من القرن العاشر الهجري /16م⁽¹⁰⁾ أما القصور القديمة فنحمل أسماء مواقع جغرافية كقصر أَغْلا وَدَرَارَ (أعلى الجبل) وقصر تاززوت (الصخرة) أو تحمل أسماء قبيلة منحلة كقصر سَارَت الذي يعتقد أنه مشتق من اسم القبيلة الصنهاجية سيرة التي كانت تستوطن المنطقة خلال العصور الوسطى. وتمتاز هذه القصور القديمة بسكانها الذين يتشكلون في غالبيتهم من السود أو الخلاسين.

وتتكون واحة فزواطة من ثلاث جهات :

1 — جهة تَاكَمَادَارَت : وتتكون من مجموعة من القصور الكبرى مثل أَمْرُورُ، وَأَغْلا وَدَرَارُ وإِنكِرَاطُ وَسَكَارَتُ وغيرها من القصور القديمة، بالإضافة إلى عدد من القصور والزوايا التي استحدثت في عصور متأخرة خاصة بعد القرن العاشر الهجري /16م.

بندما زار الراهب الاسباني مارمول كار بنخال وادي درعة في السبعينات من القرن العاشر الهجري /16م، وصف قصر تَاكَمَادَارَت بأنه عبارة عن مدينة صغيرة يقدر عدد سكانها بحوالي ألف وخمسمائة نسمة من دراوة، ويوجد بالقصر عدد من الأدباء والعلماء، وحقولها خصبة جدا تنبت القمح والشعير والتمور⁽¹¹⁾ وإذا ما قدرنا لكل كانون خمسة أفراد فسيكون عدد الكوانين بقصر تَاكَمَادَارَت هو ثلاثمائة كانون، وهذا يعني أن قصر تَاكَمَادَارَت يعتبر من القصور المهمة بالمدخل الشمالي لواحة فزواطة خلال القرن العاشر الهجري /16م. إلا أن السؤال المطروح أين يوجد هذا القصر ؟ هل هو قصر

(8) اعتمدنا في تحديد عدد قصور فزواطة على مجموعة من الوثائق اخلية، والاحصاء الرسمي لهذه القصور في بداية عهد الحماية.

(9) نقصد بالهوية الصفة التي يطلقها السكان في عين المكان على هذا القصر أو ذاك بقومهم، قصر دراوة، قصر أيت عطا، قصر الروحة، إذا كان اغلبية سكانه من دراوة أو أيت عطا أو الروحة.

(10) من ذلك كل القصور التي استحدثتها قبائل أيت عطا وقبائل الروحة بعد القرن العاشر الهجري/16م وتعرف بأسماء القبائل التي تستوطنها، ومنها كذلك قصور الاشراف التي استحدثت بعد قيام الدولة العلوية ونزوح بعض العائلات الشريفة من تافيلالت الى درعة.

(11) مارمول كاربنخال : افريقيا : ترجمة د. محمد حجي وصحبه

الرباط. 1989 — الجزء الثالث — ص. 149.

أَمْزُرُو كما يذهب إلى ذلك جورج سبلمان؟⁽¹²⁾ أم يكون قد اندثر في جملة القصور التي اندثرت بعد مرض الطاعون الجارف الذي نزل بدرعة في التسعينات من القرن الحادي عشر الهجري /17م؟⁽¹³⁾ وعلى كل وكيف ما كانت الإجابة على هذه الأسئلة فإن الشيء المؤكد أن قصر تَاكَمَادَارْت كان من بين القصور الكُبْرَى التي بَرَزَتْ بشيوخها الزمنيين على مسرح الأحداث السياسية بدرعة في مطلع القرن العاشر الهجري /16م.

2 — **جهة تَامَكُرُوْث** : وتحتل مركزا وسطا بين تَاكَمَادَارْت في الشمال، وابنى علي في الجنوب. تتكون هذه الجهة من عدة قصور قديمة أهمها قصر أَكْبَنِي وقصر تَاَزْرُوْت، وقصر تَامَكُرُوْت وقصر بني خلوف⁽¹⁴⁾ وقصور تَامَكُرُوْت لا تختلف من حيث الإطار العام عن قصور تَاكَمَادَارْت، كما أن غالبية سكان هذه القصور من السود أو الخلاسين بالإضافة إلى طائفة كبرى من اليهود بقصر بني خلوف.

3 — **جهة بني علي** : وتتكون من مجموعة من القصور القديمة أهمها قصر تَيْنْفُو، وقصر بُوْنُو، وقصر تَاَفَكُرُوْث الشهير برباطه، بالإضافة إلى مجموعة من القصور المستحدثة مثل قصر أولاد ابراهيم وقصور السفلات.

وإذا كانت قصور تَاكَمَادَارْت تراقب فم تَزَاكُورْت. شمال واحة فَرْوَاطة فإن قصور بني علي تراقب الحركة التجارية عبر فم تَأَقَات بالمدخل الجنوبي لفَرْوَاطة.

وهكذا نلاحظ أن فَرْوَاطة في مطلع القرن العاشر الهجري /16م كانت السلطة السياسية فيها موزعة على مجموعة كبيرة من القصور الكبرى التي كانت تتصارع من أجل السيطرة على الأرض ومصادر المياه ومراقبة الطرق التجارية.

2 — واحة لَكْتَاوَة

تعتبر واحة لَكْتَاوَة أهم واحة بوادي درعة، لاتساع أراضيها الزراعية وخصوبتها وتنوع منتوجاتها الزراعية ولتفتحها المباشر على الطرق التجارية الصحراوية. وقد اشتهرت هذه الواحة بنشاطها التجاري المزدهر منذ القرون الوسطى⁽¹⁵⁾ الأمر الذي سمح بقيام جملة من الأنشطة الصناعية المحلية. مثل دباغة الجلود وصياغة الخلي⁽¹⁶⁾

(12) G. Spillmann : Districts et tribus de la haute vallée du Draa, A.M. Volume 9 - Tome II, p. 151.

(13) محمد المكي بن موسى الناصري : الدرر المرصعة مخطوط خاص ص. 112.

(14) يعتبر قصر بني خلوف من القصور الخاصة باليهود بواحة فَرْوَاطة حيث كانوا يسكنون دراعة، وقد هاجر اليهود نحو الشمال أبان عهد الحماية وفي بداية عهد الاستقلال.

(15) كانت المنطقة مشهورة خلال العصور الوسطى بإنتاج النبلج والحنا والتمر.

(16) كانت الجلود والحلي المصنعة بلَكْتَاوَة تباع في أسواق تالغيلات ومراكش.

يقدر عدد قصور لكتاوة بما يزيد على ستين قصرا، وجلها قد استحدثت بعد القرن العاشر الهجري/16م، على يد قبائل أيت عَطَّا التي وصلت إلى المنطقة ما بين القرن الحادي عشر الهجري/17 ومطلع القرن الرابع عشر الهجري/20م. وعلى يد الأشراف الذين طرؤوا على المنطقة في فترات مختلفة بعد قيام الدولة العلوية.

أما القصور القديمة فهي تمتاز عن القصور المستحدثة بسكانها من السود والخلاسين بالإضافة إلى بعض الطوائف اليهودية⁽¹⁷⁾ ومن أهم القصور التي ظهرت على مسرح الحياة السياسية والاجتماعية بواحة لكتاوة في مطلع القرن العاشر الهجري/16م.

1 - قصر بني سَمَكِين

يعرف هذا القصر ايضا بتلكتاوت، ويقع في المدخل الشمالي لواحة لكتاوة في منبسط من الأرض بالضفة الشرقية لنهر درعة، وحسب ما أورده مارمول، فإن هذ القصر يعتبر من أكبر القصور على الإطلاق بالواحات الجنوبية، إذ يقدر عدد كوانينه بما يزيد على ثلاثة الاف كانون⁽¹⁸⁾، وإذا ما اعتبرنا أن أفراد كل كانون بخمسة أفراد على الأقل، فإن مجموع سكان قصر بني سَمَكِين قد يزيد عددهم آنذاك على خمسة عشر الف نسمة، وهو رقم مبالغ فيه ولا شك. ولعل ما يؤكد هذا الشك في حجم وضخامة قصر بني سَمَكِين خلال القرن العاشر الهجري/16م، أن تلكتاوت (كتاوة عند مارمول) لاتزال قائمة إلى اليوم. وبالرغم من التطور الكبير الذي عرفته الحركة العمرانية بهذه الواحة، فإن عدد كوانين قصر بني سَمَكِين لم تصل بعد إلى مائتين كانون⁽¹⁹⁾ مع العلم أن قسما كبيرا من القصر قد استحدثته قبيلة بني محمد العربية التي طرأت على المنطقة في أواخر القرن الثالث عشر الهجري/19م. ولا توجد بالمنطقة أية اطلال ظاهرة حتى يمكن القول بأن «كتاوة» مارمول قد اندثرت وانقرضت مع مرور الأيام. فهل هناك مدينة أخرى بهذا الإسم بواحة لكتاوة ولاتزال اليوم مطمورة تحت الرمال؟ وإذا كانت هذه المدينة موجودة فعلا فلماذا لم يشر إليها ابن مليح السراج اثناء زيارته لدرعة في العقد الرابع من القرن الحادي عشر الهجري/17م، خاصة أن صاحب الرحلة قد أشار إلى بعض قصور لكتاوة مثل بني حَيُون وبني مِسْتَان⁽²⁰⁾، فهل كان مارمول يقصد بإشارته هذه واحة لكتاوة ككل؟

كان سكان قصر بني سَمَكِين في مطلع القرن العاشر الهجري/16م يتكونون من عناصر متباينة الأعراق والأصول، اذا تعتبر في الواقع بقايا بعض القبائل المنحلة، ولعل ما يؤكد هذا أن عددا كبيرا منهم من البرابر اضافة إلى دراوة من السود والخلاسين. وقد سهل هذا التنوع العرقي وعدم الانسجام بين سكان قصر بني سَمَكِين مهمة قبائل الرحل في السيطرة على سكان القصر، اذ كان كل عنصر يستعين

(17) لم يبق اليوم ولو يهودي واحد بواحة لكتاوة.

(18) مارمول كايخال : مصدر سابق ص 148.

(19)

G. Spillmann : op. cité, p. 167.

(20) محمد بن أحمد القيسي (ابن مليح) : انس الساري والساروب رحلة حجة : تحقيق وتعليق محمد القاسمي - فاس 1968 ص : 27.

بقبيلة أولاد سليم. وقد كانت هذه الأخيرة تستبد بسكان، قصر بني سمكين وتفرض عليهم الإتاوات والضرائب الثقيلة ولم تنته هذه الوضعية الشاذة إلا مع قيام الدولة السعودية التي ضببت المنطقة وأعدت لها هيئة الدولة المركزية.

2 - قصر بني صبيح

يقع هذا القصر في المنطقة الجنوبية من واحة لكتاوة بالقرب من فم تيدري الذي يربط بين واحتي لكتاوة ومحميد الغزلان. لاحظ الوزان أثناء زيارته لواحة لكتاوة في مطلع القرن العاشر الهجري /16م أن قصر بني صبيح قصر مُسوّر، وسكانه منقسمون على أنفسهم إلى فئتين كل فئة يحكمها رئيس (شيخ). وكانت الفئتان تعيشان في صراع مستمر، ويشند الصراع في فصل الصيف عندما يقل الماء وينضب مغبته⁽²¹⁾ وقد كانت كل فئة تستعين على الأخرى بفرسان العرب الصحراويين الذين كانوا يقاتلون إلى جانب هذه الفئة أو تلك مقابل قدر من المال عن كل يوم.

اشتهر قصر بني صبيح كمركز تجاري على باب الصحراء، وقد كان سكان القصر يدركون أهمية الحركة التجارية بمنطقتهم فكانوا يقومون بضيافة التجار ويكرمونهم دون مقابل مدة إقامتهم في القصر ولو لمدة طويلة.

وتدل كل القرائن على أن سكان قصر بني صبيح يعيشون في استقلال تام، إذا كانت كل فئة من الفئتين المتساكنتين داخل أسوار القصر تسير شؤونها تسيرا جماعيا، شأن كل المتساكنين بالقصور الكبرى في الواحات الجنوبية، وقد ظلت الأوضاع على ما هي عليه من صراع وتنافس حتى تغلبت الدولة السعودية وأعدت تنظيم المنطقة فأقامت بقصر بني صبيح حامية عسكرية لوضع حد للصراع بين المتساكنين بالقصر وحمايته من هجومات القبائل الصحراوية.

ورغم أن واحات لكتاوة تتوفر على قصور أخرى لا تقل أهمية عن قصري ابني سمكين، وابني صبيح، فليس بالإمكان الحديث عن هذه القصور، خاصة أن الأوضاع الاجتماعية والسياسية بهذه القصور لا تختلف في شيء عن هذين القصرين. ونكتفي باستعراض أسماء بعض القصور مثل قصر بني حيون الذي برز بشكل خاص في أواخر القرن العاشر الهجري /16 ومطلع القرن الحادي عشر الهجري /17م للاهتمام الكبير الذي أعارته إياه الدولة السعودية، وقصر نصرات وقصر أذوافيل وقصر تحسوان وغيرها من القصور التي تتميز بكميتها وتعدد سكانها من دراة.

(21) الحسن الوزان : وصف أفريقيا : ج. 2 - صص. 119 - 120م.

3 — واحة محاميد الغزلان

تقع هذه الواحة على أبواب الصحراء، وقد حولتها عوامل التصحر والتحولات المناخية إلى أصغر واحة بدرعة، حيث ظلت مساحتها تتقلص باستمرار.

يبدو أن هذه الواحة قد تعرضت أكثر من غيرها لتأثير القبائل العربية المعقلية اثناء سيطرة هذه الأخيرة على الواحات الجنوبية بدرعة خلال القرنين الثامن والتاسع الهجريين /14م و15م، لتفتحها المباشر على الصحراء ولقربها من المراعي الخصبة حيث تنتشر القبائل العربية بعد نزوحها إلى درعة. وقد بلغ هذا التأثير حدا لم نعد معه نعرف الاسم القديم لهذه الواحة⁽²²⁾، ونعتقد أن اسم المحاميد ما هو إلا إسم لقبيلة عربية أو لبطن من بطون قبائل بني معقل ولا نستبعد أن تكون هذه القبيلة قد اندثرت بعدما تركت إسمها على عين المكان الذي كانت تستوطنه وتسيطر عليه. وهذه السيطرة العربية على واحة محاميد الغزلان، قد شوشت علينا ونحن نحاول التعرف على بعض القصور الكبرى، التي قد يكون لها بعض النفوذ بهذه الواحة في مطلع القرن العاشر الهجري /16م، ذلك أن أحد عشر اسما من بين أربعة عشر قصرا، تحمل اسما عربية محضة⁽²³⁾، وقد حاولنا تجاوز هذا التشويش اعتمادا على ما ورد عند مارمول، فقد تحدث هذا الراهب عن مدينة تركالة، وهي مدينة كبيرة يقدر عدد كواينها بأربعة آلاف كانون، من بينها اربعمائة كانون للطائفة اليهودية. وتقع تركالة على شاطئ نهر درعة في منبسط من الأرض وسط أكمة من النخيل، وقد أقام السعديون بهذه المدينة حامية عسكرية تقدر بحوالي اربعمائة فارس وخمسمائة راجل. وكانت هذه الحامية تقوم بحماية الذهب الذي كان يصل من الصحراء إلى تركالة وبعد تصفيته ووزنه يوجه إلى لكتاوة ومنها إلى مراكش⁽²⁴⁾، ومن خلال ما ذكره مارمول يمكن أن نستخلص الملاحظات الآتية :

- 1— يستشف من وصف مارمول أن تركالة تقع في منطقة ما جنوب واحة لكتاوة، بدليل انها كانت تستقبل الذهب، فيقوم المكلفون بتصفيته ووزنه وطبعه ثم إرساله إلى مراكش عبر لكتاوة.
- 2— اشار إلى وجود طائفة يهودية كبرى بالمدينة، ولا نستبعد أن يكون السعديون قد جمعوا يهود لكتاوة بهذه المدينة لتشغيلهم في تصفية الذهب.
- 3— أن المواصفات الطبيعية لموقع تركالة (قربها من نهر درعة، خصوبة أراضيها، كثرة نخيلها) تنطبق على غير ما قصر من قصور واحة لكتاوة وقصور محاميد الغزلان. وتنطبق بشكل أدق على قصور محاميد الغزلان، خاصة قصري الطلحة وأولاد أحمد حيث يرسب نهر درعة حمولته من الغرين قبل أن يستأنف رحلته في اتجاه المحيط الأطلسي.

(22) لاشك أن الاسم القديم للواحة قد يكون بربريا على غرار أسماء الواحات الاخرى مثل ترنانة وفرواطة ولكتاوة وغيرها.

(23) من ذلك مثلا قصر أولاد ادريس، وقصر أولاد احمد، وقصر البطحاء، والطلحة وأولاد محيا وغيرها.

(24) مارمول كارتحال : مصدر سابق ص. 149 — 150.

4— أن عدد كوانين مدينة تركالة يثير الكثير من الشك، ذلك لو قدرنا خمسة أفراد لكل كانون لكان عدد سكان المدينة عشرون الف نسمة وهو رقم كبير جدا ومبالغ فيه، ومن الصعب قبول وجود مدينة بدرعة بهذا الحجم في وقت كابت فيه المنطقة تتعرض باستمرار لهجومات القبائل الصحراوية ولمدة تزيد على قرن ونصف من الزمن.

فهل كان مارمول يقصد مجموعة من القصور المتقاربة جدا بحيث تظهر وكأنها مدينة كبيرة؟ وهل يمكن القول بأن مارمول كان يقصد الواحة كلها؟

وفي أواسط العقد الرابع من القرن الثاني عشر الهجري /18م وردت اشارة عن مدينة الغزلان في كتاب «Relation de Thomes PELLOW»⁽²⁵⁾، فقد ذكر طوماس بيلو «THOMAS PELLOW» وهو أسير انجليزي، كان يعمل في جيش مولاي اسماعيل أن قبائل واحة محاميد الغزلان، قد ثارت ضد الدولة المركزية فوجه السلطان مولاي اسماعيل قوة عسكرية سنة 1135هـ /1722 إلى هذه المنطقة لإعادة الامن والاستقرار بين ربوعها⁽²⁶⁾، والذي يهنا من اشارة بيلو هو الوصف الدقيق الذي افادنا به عن مدينة الغزلان كما يسميها، فهي مدينة كبيرة، بنيت في سهل رملي وتحيط بها اشجار النخيل، ويلاحظ أن القوات السلطانية لم تتمكن من التغلب على سكان المدينة إلا بعد سبعة عشر شهرا من القتال العنيف. والسؤال المطروح: هل تكون مدينة الغزلان هي مدينة تركالة؟ وإذا كانت الغزلان هي تركالة لماذا لم يرد لها اسم في المصادر المغربية؟

وسواء كانت مدينة الغزلان هي تركالة أم لا، فإن الشيء الأكيد أن هذه القصور الكبرى بالواحات الجنوبية من درعة، قد بلغت من القوة والإحساس بالاستقلال، إلى درجة أنها لم تعد لديها قابلية للانصياع لأوامر الدولة المركزية. وقد ظلت هذه القصور على حالها من الصراعات والتنافس الحاد إلى ما بعد قيام الدولة السعيدية، ولم يتمكن سلاطين هذه الدولة من إعادة الأمن والاستقرار لوادي درعة عامة وللواحات الجنوبية خاصة، إلا بعد إقامة سلسلة من الحاميات العسكرية في نقط متقاربة جدا.

ومن عواقب هذه الصراعات بين القصور الكبرى، إنقسام الواحات الجنوبية إلى عدة فرق متناحرة تتغالب على الأرض والماء، وتتعاون على بعضها البعض بقبائل الرحل، وقد كانت بعض القصور تضطر إلى طلب حماية قبيلة مترحلة، فتعقد معها بعض الاتفاقيات التي تنظم بنود هذه الحماية. وقد كانت هذه الاتفاقيات في بداية أمرها تعرف بـ «الرعية»⁽²⁷⁾، وكان الهدف الأول لهذه الاتفاقيات هو حماية المنتجات الزراعية، إذ بمجرد ما تظهر بوادر نضج التمور حتى تأمر القبيلة الحامية بعض فرقها بالانتشار خلال حقول القصر المحمي. وتدل كل القرائن على أن العمل بهذه الاتفاقيات قد توقف إبان

— Relation de THOMAS PELLOW : Traduit par MAGALI MORSY — Paris 1983 (25)

— Relation de THOMAS PELLOW : pp. 117, 118, 119, 120. (26)

(27) يطلق لفظ «الرعية» على عملية حماية المنتجات الزراعية، ويعرف الشخص الذي يمارس الرعية بالرعي. وترتكز الرعية على أساس تفويت جزء من المنتج مثل 1/20 — 1/10 حسب نوع المنتج وحسب الاتفاق بين المتعاقدين.

عهد الدولة السعدية بفضل ما وفرته لسكان المنطقة من ظروف الأمن والاستقرار وتمكّنها من جعل حد لهجمات قبائل الرحل على المنطقة، وسنرى أن العمل بهذه الإتفاقيات قد اتسع بشكل أكبر بوادي درعة إبان عهد العلويين ويشمل جوانب أخرى من الحياة العامة.

وهكذا نستخلص مما سبق أن القصور الكبرى بواحات فزواطة ولكتاوة ومحاميد الغزلان كانت قبيل قيام الدولة السعدية تعيش في استقلال تام تدير أمورها السياسية والإجتماعية بنفسها. كما كانت تعيش في حالة من الصراع الدائم من أجل السيطرة على الأرض والماء ومراقبة الطرق التجارية.

ومن جهة أخرى كانت قبائل الرحل الصحراويين تستغل انقسام سكان هذه الواحات إلى أوزاع متناحرة، لتقوم بعمليات غزو فتنهب المحصولات الزراعية، وتدمر سواقي وآبار الري وتفرض إتاوات على سكان القصور الذين كانوا يضطرون إلى عقد بعض إتفاقيات مع أقوى قبائل الرحل لحماية انفسهم من رحل آخرين.

أما واحة ترناتة وتينزولين ومزجيطة فيبدو أنها كانت تتمتع انذاك بنوع من الاستقرار بفضل تغلب المزوريين على المنطقة.

II — استقلال «إمارة» تَنسِيطَة بالواحات الشمالية

في الوقت الذي كانت فيه قصور الواحات الجنوبية تعرف حالة من الغليان الاجتماعي والتنافس الحاد بين شيوخ هذه القصور من أجل السيطرة وبسط النفوذ، كانت قصور الواحات الشمالية تنعم بنوع من الاستقرار السياسي والرخاء الاقتصادي بفضل ظروف الأمن والانضباط التي وفرتها لها عائلة المزوريين. وتدل كل القرائن على أن هذه العائلة قد عرفت تطوراً كبيراً في نهاية القرن التاسع الهجري /15م ومطلع القرن العاشر الهجري /16م حيث يظهر أنها قد تحولت خلال هذه الفترة من مشيخة صغيرة إلى إمارة محلية قوية نجحت في بسط نفوذها على سكان واحات ترناتة وتينزولين ومزجيطة.

وظهور هذه الإمارة بوادي درعة قبيل قيام الدولة السعدية يثير جملة من الأسئلة منها مثلاً : ما هي الظروف الإجتماعية التي ساهمت في ظهور هذه الإمارة بدرعة ؟ وكيف تمكنت من التغلب على شيوخ القصور الكبرى بهذه الواحات واخضاع سكانها لنفوذها ؟ وما هي نوعية العلاقة التي تربطها بالسلطة المركزية بفاس ؟ ثم كيف كانت علاقتها بالدولة السعدية بعد نجاح هذه الأخيرة من بسط نفوذها على درعة ؟

1 — الاوضاع الاجتماعية والسياسية بالواحات الشمالية.

تشمل الواحات الشمالية ترناتة وتينزولين ومزجيطة وتمتد هذه الواحات من فم تزاكورت جنوباً إلى إيبي نئري (فم درعة) شمالاً. وتشتمل كل واحة من هذه الواحات على ما يزيد على خمسين قصراً، بنيت

على مسافات متباعدة من نهر درعة. وهذه القصور لا تختلف في شكلها العام عن القصور الصحراوية. وينحدر سكان هذه القصور من عناصر متباينة الأعراق والاصول، من بينهم نسبة كبيرة من السود أو الخلاسين يعرفون محليا بـ«بذراوة»⁽²⁸⁾ أما العناصر الأخرى فينحدرون من بقايا القبائل الزناتية والصنهاجية وتطلق على نفسها نعت «الأحراز»⁽²⁹⁾ مما يؤكد على أصولها الامازيغية بالإضافة إلى العناصر العربية التي تحولت إلى الاستقرار.

وبالرغم من هذا التباين في الاصول الذي يطبع البنية العامة لسكان هذه الواحات، فإن هذه العناصر قد نجحت في الاندماج في بعضها البعض وتأسيس مجموعة من القصور الكبرى التي لعبت دورا بارزا في الحياة العامة بهذه الواحات. وانطلاقا من نفس المعايير التي اعتمدها في التمييز بين القصور القديمة والقصور المستحدثة بالواحات الجنوبية، نلاحظ أن القصور الكبرى بالواحات الشمالية تحمل أسماء بعض المواقع الجغرافية : تُوعَمَار (نسبة إلى المكان الذي انعرج فيه نهر درعة) تَمَكَّاسَلت (نسبة إلى تل عال) أو تحمل أسماء بعض الادوات المستعملة في الحياة اليومية بوزركان (نسبة إلى الارحاء) بالإضافة إلى عدة قصور كبرى تحمل اسماء لا يُعرف لها معنى⁽³⁰⁾

وبالرغم من الروح الاستقلالية التي كانت تطبع العلاقات العامة بين قبائل القصور، فإن ذلك لم يكن يمنعها من الدخول في تحالفات واسعة لمواجهة قبائل الرحل الصحراويين الذين كانوا يهددون باستمرار قصور المستقرين. وفي هذا الإطار يمكن فهم الدور الكبير الذي لعبته مشيخة المزرايين⁽³¹⁾ بتزولين حيث نجحت هذه المشيخة من تقوية نفوذها بين قبائل القصور في الواحات الشمالية، فعملت على توحيدها في تحالف واسع يمتد من مزجيطة شمالا إلى ترناتة جنوبا في محاولة للتصدي لهجومات قبائل بني معقل التي خرجت بصفة نهائية عن طوق الدولة المرينية منذ أواسط القرن الثامن الهجري /14م. وفي غمرت الصراع على السلطة بين اواخر المرينيين ووزراءهم من الوطاسيين خلال النصف الثاني من القرن التاسع الهجري /15م وما صاحب ذلك من تفكك سياسي وتهديدات المسيحيين، طرحت مشيخة المزرايين نفسها بدرعة لتكون بديلا شرعيا للملا الفراغ السلطوي الذي أصبحت تعاني منه واحات الوادي.

2 - قيام «امارة» تنسيطة المزراوية.

تنتسب هذه الإمارة إلى قبيلة آيت واوزكيت القوية⁽³²⁾ التي انجبت إمارتين قويتين بوادي درعة

- (28) سبق لنا أن عرفنا بمعنى دراعة ودراوي في المدخل.
- (29) سنعرف بالأحرار في الفصل المخصص لشكل التراب الاجتماعي بدرعة في مكان لاحق من هذا البحث.
- (30) من ذلك مثلا : قصر أستور بتزناتة، وتامزْمُوط وتَمَسْلا بواحة تينزولين، وتيمضرت، وتافركالت بمزجيطة وغيرها من القصور الكبرى المنتشرة في هذه الواحات.
- (31) ظلت مشيخة المزرايين قائمة برباط تينزولين وقصة الخزون بنفس الواحة الى بداية عهد الاستقلال، ولا يزال بقايا العائلة المزراوية مستقرين بقصور أجدادهم بنفس الواحة الى اليوم.
- (32) تعتبر قبيلة آيت واوزكيت من القبائل المصمودية الكبرى، وتمتد مجالات انتشارها من ورزازات الى درعة، وتشتمل اليوم على عشرات من القبائل الصغرى انظر : هامش رقم 67 من كتاب المقتبس من كتاب الانساب تحقيق عبد الوهاب بن منصور ص. 43.

وجبل سيروا هما امارة تين واوز وامارة تنسيطة⁽³³⁾. وقد نجح شيوخ قبيلة آيت واوزكيت من كِبَار إِمْرُؤَارَن⁽³⁴⁾ باعتمادهم على العصبية الواوز كيتية من فرض إرادتهم على سكان قصور الواحات الشمالية بدرعة

وإذا كان الشك يحوم حول وجود امارة تين واوز بدرعة، فإن إمارة تنسيطة مقطوع بوجودها بالوادي، لكن السؤال الكبير الذي يفرض نفسه بالحاح هو كالتالي : فإذا أكدنا بصفة قطعية وجود إمارة تنسيطة بدرعة، فأين يوجد مقر هذه الإمارة ؟ هل يمكن القول بأنها كانت توجد بترناتة على اعتبار أن قصرين من قصور هذه الواحة لا يزالان يحملان وإلى اليوم اسم تنسيطة⁽³⁵⁾ ؟ وهل كان موقعها بواحة تينزولين على اعتبار أن إحدى العائلات القديمة بقصبة المخزن ورباط تينزولين⁽³⁶⁾ لا تزال لها بقية مزوارية بهذين القصرين إلى اليوم ؟ ونستفيد من الوثائق التي جمعناها من العائلة المزوارية بهذين القصرين أن اسلافها كانوا يتوارثون حكم تينزولين طيلة العهدين السعدي والعلوي، ولم يخرج الحكم من حفتهم إلا بعد الإعلان عن استقلال المغرب ؟ واخيرا هل يمكن القول بأن مقر هذه الامارة كان يوجد بواحة مزرجطة كما توحي بذلك بعض القرائن المحلية ؟.

وقبل محاولة الإجابة على هذه الاسئلة، نعتقد أنه من الأجدي أن نسوق بعض المعطيات الأولية، عن امارة تنسيطة كما أوردها الحسن الوزان الذي زار بلاد درعة في مطلع القرن العاشر الهجري /16م وذلك في كتابه وصف إفريقيا ذلك أن هذا الكتاب يعتبر المصدر التاريخي الوحيد الذي شاهد صاحبه مشاهدة عيان، ما بلغت هذه الامارة من قوة ورخاء اقتصادي.

يذكر الحسن الوزان بأن جبل تنسيطة يقع بين جبل دادس شرقا وجبل آيت واوزكيت غربا. ويعج بالسكان ويشتمل على خمسين قصرا مبنية بالصلصال والآجر النيء اقيمت على طول نهر درعة لكنها

(33) وردت أول إشارة عن هاتين الاماتين في كتاب وصف إفريقيا للحسين الوزان (ج. 1 - ص. 134 - 135) وكتاب إفريقيا لمارمول (ج. 2 - 112 - 113) والواقع أن هاتين الاماتين عبارة عن مشيختين كبيرتين الصق هما نعت الامارة من لدن الوزان ومارمول تقريبا لأفهام الأوربيين.

وقد تضاربت الآراء حول موقع امارة تين زاوز، فقد ذكر لويس ماسنيون أنها تقع بتلوات بالأطلس الكبير (Le Maroc dans les 16^{es} Années du 16^e S, p. 205)

أما سليمان فربج موقعها بمزرجطة (Districts et tribus de Draa, p. 42). في حين تميل جاك كامونبي الى تحديد موقعها بجبل سيروا مركز الثقل انذاك بالنسبة لقبيلة آيت واوزكيت (Le Maroc Saharien, T. I, pp. 327 - 329) ونرجح أن يكون موقعها فعلا بجبل سيروا ذلك أن هذا الجبل يحد درعة غربا. وتطبق عليها الموصفات الواردة عند الوزان ومارمول.

(34) إِمْرُؤَارَن ومفرده أمروار ومعناه عند قبائل آيت واوزكيت السيد والمقدم على قومه. وقد كان يستعمل بهذا المعنى عند بعض القبائل بجنوب المغرب منذ عهد الموحدين (المقتبس من كتاب الانساب ص. 44 - 45).

(35) هما قصرا تنسيطة خشاع وتنسيطة الشاشادة، وقد أصبح أحد القصرين مندما اليوم بمدينة زاكورة على اثر التحولات العمرانية التي عرفتها هذه المدينة منذ مطلع الثمانيات.

(36) تقع قصبة المخزن ورباط تينزولين وسط هذه الواحة على الضفة الغربية لنهر درعة، على جانبي الطريق الرئيسي رقم 31 - الرابط بين مراكش وزاكورة عبر ورزازات.

تبعد عنه بمسافات متفاوتة⁽³⁷⁾. ومن اضافة مارمول الذي زار بلاد درعة في أواسط السبعينات من القرن العاشر الهجري /16م أي بعد زيارة الحسن الوزان بحوالي خمسين سنة أن هذه الإمارة تحد من الجنوب بصحراء درعة كما أن المؤرخين كانوا يضعونها في اعلى درعة⁽³⁸⁾. فهل هذا يعني أن موقع إمارة تنسيطة في نقطة ما من واحة مزجيطة ؟ ذلك أننا إذا ما أخذنا هذه المواصفات وقابلناها مع موقع هذه الواحة وظروفها الطبيعية نلاحظ ما يلي :

1 — أن واحة مزجيطة يحفها من الناحية الشرقية جبل كيسان وهو جزء من الأطلس الصغير، الذي يتصل غربا بجبل أيت واوذكيت أي جبل سيروا، ويتصل شرقا بجبل دادس وبلاد مكوثة.

2 — أن قصور واحة مزجيطة القديمة لا تتجاوز خمسين قصرا، وهي قصور لم تتعرض إلا لبعض التغييرات الطفيفة منذ القرن العاشر الهجري /16م، خاصة انها لم تتأثر بعوامل الهجرة وهجومات قبائل الرحل مثل ما هو الحال بالنسبة لقصور الواحات الأخرى، ويرجع ذلك إلى كون واحة مزجيطة محاطة بحلقة محكمة من الجبال تشكل في واقع الأمر حماية طبيعية لها. ولعل ما يدعم هذا الافتراض أن الرواية الشفوية بمزجيطة تذكر بأن السوق القديم بقصر أسليم نؤداز⁽³⁹⁾ على خطوات من قصر تامنوكت قد أقيم في محل القيادة القديمة بواحة مزجيطة فهل يمكن القول بأن هذا السوق قد أقيم في محل إمارة تنسيطة ؟

إلا أننا لا نستبعد أن يكون مقر هذه الإمارة بواحة تينزولين وبالضبط في قصر الرباط. ذلك أننا إذا أخذنا المواصفات التي حددها الوزان عن جبل تنسيطة، نلاحظ كذلك أن موقع تينزولين وظروفها الطبيعية تتشابه إلى حد كبير مع واحة مزجيطة، إذ يحفها جبل بوزروال من الناحية الشرقية، ويقدر عدد قصورها بحوالي خمسين قصرا اقيمت على مسافات متباعدة من نهر درعة تتصل من الناحية الجنوبية بصحراء درعة، ويحد هذا الافتراض ما يدعمه فيما كتبه مارمول، حيث ذكر أن مدينة تينزولين كانت مقرا لابن عمرو أحد مزواري وادي درعة⁽⁴⁰⁾. وقد ظلت عائلة المزوارين تمارس الحكم بواحة تينزولين طيلة العهدين السعدي والعلوي، وحافظت على موقعها السياسي بدرعة طيلة عهد الحماية.

وهكذا يتضح أنه من الصعب الخروج برأي قاطع في تحديد موقع إمارة تنسيطة في مطلع القرن العاشر الهجري /16م، لكن الشيء المؤكد أن هذه الإمارة قد مارست نوعا من السلطة على سكان الواحات الشمالية بدرعة. وقد أصبحت هذه الإمارة من القوة بمكان، حيث انها كانت تتوفر على قوة عسكرية يقدر عدد أفرادها بحوالي الف وخمسمائة فارس ومثل ذلك من المشاة، وهو جيش قوي كاف لاختضاع كل واحات وادي درعة فبالأحرى الواحات الشمالية. كان شيخ هذه الإمارة أو رأسها في مطلع القرن العاشر الهجري /16 ترتبطه بالسلطان محمد الشيخ الوطاسي علاقة ولاء شكلية، إذ كان هذا

(37) الحسن الوزان : وصف افريقيا — الجزء الأول ص. 136 — 137.

(38) .. مارمول كارخال : افريقيا (الترجمة العربية) الجزء الثاني : ص. 113 — 114.

(39) يقع قصر اسليم نؤداز (الأسفل) بالضفة الغربية لنهر درعة جنوب مركز اكدر الحالي.

(40) مارمول كارخال : مصدر سابق : ص. 113.

الرئيس يبعث إلى سلطان فاس بالهدايا السنية⁽⁴¹⁾ كما كان سلطان فاس يمدّه بالخيول والسروج المطعمة بالذهب ونستفيد من اشارات الحسن الوزان أن امارّة تنسيطة، كانت تتمتع برخاء اقتصادي كبير، لازدهار الحركة التجارية بين وادي درعة وبلاد السودان في مطلع القرن العاشر الهجري /16م.

أما فيما يتعلق بعلاقة إمارة تنسيطة بالدولة السعدية، فلا بد من الإشارة هنا إلى القول بأن السعديين كانوا يعيشون بوحاة فزواطة قبل انتقاهم إلى سوس، ومن الصعب جدا استبيان ما اذا كان للسعديين قبل رحيلهم من درعة علاقة بامارة تنسيطة أم لا. كما أننا لا نعلم شيئا عن موقف امراء تنسيطة اتجاه الحركة السعدية في بداية أمرها وكل ما نعرفه عن علاقة هذه الامارة بالسعديين، أن أحد أمرائها — هو ابن عمرو قد حاول مقاومة نفوذ السعديين بوادي درعة⁽⁴²⁾ وقد وصل به الأمر إلى حد التحالف مع برتغاليي أكادير ضد الدولة السعدية الفتية⁽⁴³⁾ ولا ندري هل كانت هذه المقاومة التي أبدتها ابن عمرو ضد السعديين بدرعة، بايعاز من سلطان فاس الذي أصبح يرى في صعود نجم الأشراف خطرا على دولته أم هي مجرد تحرك فردي بدافع الحفاظ على مصالح مزوازي تنسيطة بالمنطقة؟ أم أن برتغاليي أكادير قد دفعوا ابن عمرو في حركة تشويشية ضد السعديين بوادي درعة لصرّف أنظارهم عن التفكير في محاصرة أكادير؟

وكيفما كانت الأسباب والدوافع التي جعلت إمارة تنسيطة تقاوم نفوذ السعديين بوادي درعة، فإن المزوازين قد أعلنوا ولاءهم في نهاية الأمر لسلطين الدولة السعدية. ويظهر من بعض اشارات مارمول أن السعديين قد حاولوا الاستفادة من خبرة العائلة المزوارية في الميدان الإداري حيث نجد أنهم قد عهدوا لحمو بن علي المزوازي بإدارة مدينة تركالة نظرا لموقعها في باب الصحراء ولأهميتها التجارية⁽⁴⁴⁾

ونستخلص مما سبق أن الواحات الشمالية بوادي درعة كانت خاضعة لإمارة تنسيطة قبيل قيام الدولة السعدية. وأن هذه الإمارة كانت تحتكر النشاط التجاري بين وادي درعة وبلاد السودان الأمر الذي جعلها تكتسب قوة اقتصادية ساعدتها في تدعيم نفوذها على سكان واحات ترزانة وتينزولين ومزجيطه رغم تباين أصولهم. وفي محاولة لاضفاء المشروعية على وضعيتها كانت إمارة تنسيطة على علاقة ولاء شكلية بسلطين الدولة الوطاسية بفاس. ورغم ما حاولته من مقاومة للسعديين في أول الأمر، فقد وجدت نفسها مضطرة إلى إعلان ولائها وطاعتها للدولة الجديدة، مما جعل هذه الأخيرة تستفيد من خبرة المزوازين في تسيير شؤون بعض المناطق بوادي درعة.

(41) حول هذه الهدايا التي كانت توجه من درعة الى فاس انظر : الحسن الوزان : مصدر سابق : ص. 137 .

(42) — MARMOL : L'AFRIQUE, Tome 2, p. 125

(43) — MARMOL : L'AFRIQUE, Tome 1, p. 446

(44) — MARMOL : L'AFRIQUE, Tome 3, p. 15

III — انتشار الطريقة الجزولية بدرعة واتمهيد لقيام الدولة السعدية

استغل البرتغاليون والاسبان عوامل التفكك التي طرأت على هياكل الدولة المرينية منذ أواسط القرن الثامن الهجري /14م فانتزعوا زمام المبادرة من المسلمين بالاندلس، وقاموا بعمليات استرداد واسعة النطاق انتهت بإسقاط آخر حكومة إسلامية اندلسية بغرناطة سنة 897هـ /1492م.

اما في السواحل المغربية، فقد تمكن البرتغاليون من احتلال سبتة سنة 818هـ/1415م، وظلوا يقومون بهجمات خاطفة على سواحل المغرب طيلة القرن التاسع الهجري/ 15م، اذ لم يكد هذا القرن يشرف على النهاية حتى كان الايبيريون يحتلون غير ما مرسى على الساحل المغربي من بوجدور جنوبا الى سبتة شمالا. وقد عرف هؤلاء الايبيريون كيف يستغلون التفوق المادي الذي باتوا يتوفرون عليه، والظروف النفسية المنهارة عند المغاربة، حيث كان عامة الناس يعتقدون ان تغلب المسيحيين على بعض المراسي المغربية هو عقاب من الله للمسلمين الذين زاغوا عن طريق الاسلام⁽⁴⁵⁾، وقد زاد من تعميق الاحساس بالذنب عند المغاربة انتشار الوبئة والمجاعات في غير ما جهة من البلاد، وقد بلغت ظروف المجاعة أوجها في بعض الجهات حدا، جعلت المغاربة يبيعون ابناءهم وذويهم للإيبيريين خوفا عليهم من الموت بالجوع قبل أن يتحولوا هم أنفسهم إلى رقيق عند البرتغاليين⁽⁴⁶⁾.

وفي هذا الجو المتأزم سياسيا واجتماعيا برزت فئة من أهل الصلاح وشيوخ التصوف، تدعو الناس إلى إعادة النظر في أمور الدين والتقرب إلى الله ليرفع عنهم المجاعات والوبئة ويساعدهم في النصر على المسيحيين، خاصة أن الدولة الوطاسية قد عجزت عن توفير ظروف الامن للمغاربة كما عجزت عن الدفاع عن حوزة الوطن. ونستشف من بعض اشارات الناصري أن دعوة أهل التصوف قد ركزت على قتال العدو وجهاده، وأن الشيوخ قد صرفوا وجوه العزم لتحصيل الثواب، وأن عددا منهم قد قتلوا وهم يجاهدون العدو في السواحل المغربية⁽⁴⁷⁾.

كان جل شيوخ التصوف بالمغرب في مطلع القرن العاشر الهجري /16 ينتسبون إلى الطريقة الجزولية التي أسسها الشيخ محمد بن عبد الرحمان ابن سليمان الجزولي⁽⁴⁸⁾، وقد انتشرت هذه الطريقة بين المغاربة على نطاق واسع، على يد الاعداد الغفيرة من التلاميذ والمريدين الذين اخذوا الطريقة عن الشيخ الجزولي وتفرقوا في مجموع أنحاء البلاد بعد اغتياله سنة 870هـ /1466م. وقد عرف شيوخ هذه الطريقة في نهاية القرن التاسع الهجري /15م كيف يستفيدون من الظروف السياسية والاجتماعية والاقتصادية الصعبة التي عرفها المغرب انذاك، لنشر تعاليم الشيخ الجزولي، واستقطاب عامة الشعب وخاصتهم إلى صفوفهم.

Jean Brignon et ses collaborateurs : Histoire du Maroc, p. 199.

(45)

(46) أحمد بوشرب : دكالة والاستعمار البرتغالي الى سنة اخلاء اسفي وأزمور — البيضاء 1984 ص. 148.

(47) أحمد بن خالد الناصري : الاستقصاء ج. 4 — ص. 111 — 112.

(48) ترجم محمد بن سليمان الجزولي غير واحد وقد اعتمدنا على ترجمته في مجمع الاسماع محمد المهدي الفاسي ابتداء من ص. 29.

من الركائز الأساسية عند المتصوفة، الذكر بالصلاة على النبي صلى الله عليه وسلم للآيات القرآنية الواردة في ذلك، وتعزى شهرة الشيخ الجزولي إلى كتابه «دلائل الخيرات وشوارق الانوار في ذكر الصلاة على النبي المختار» وقد كان هذا الكتاب ولا يزال إلى اليوم محل عناية المغاربة، بل إن شهرة الكتاب وانتشاره قد تجاوزت حدود المغرب إلى المشرق⁽⁴⁹⁾ وقصدنا ونحن نثير قضية الذكر بالصلاة على النبي في الطريقة الجزولية، أن نؤكد على العلاقة بين تخصيص كتابه بكامله في الصلاة على النبي وذيوع فكرة الشرافة بين المغاربة وما استتبع ذلك من استعداد الاشراف لتسلم مقاليد الحكم بالمغرب بمباركة شيوخ الطريقة الجزولية، في وقت عجزت فيه السلطة المركزية عن ضبط شؤون الحكم كما عجزت عن التصدي للهجومات البرتغالية على السواحل المغربية. إذن فكيف انتشرت الطريقة الجزولية بالجانب عامة وبوادي درعة خاصة؟ وما هي الملابسات التي جعلت اقطاب هذه الطريقة بدرعة وسوس يبايعون الاشراف السعديين على الجهاد؟ ثم كيف تمكن السعديون من تحويل هذه الحركة الجهادية إلى حركة سياسية بالرغم من أننا لا نتوفر على ما يساعدنا في ضبط الفترة الزمنية التي قد تكون الطريقة الجزولية وصلت خلالها إلى وادي درعة، فإننا نعتقد أن هذه الطريقة قد انتشرت بالوادي على يد مجموعة من علماء سوس الذين وصلوا إلى درعة في نهاية القرن التاسع الهجري/15م ومطلع القرن العاشر الهجري/16م، وقد استقر جل هؤلاء العلماء بواحة فزواطة حيث أسسوا مجموعة من الزوايا مثل زاوية سيدي علي بن محمد الشيخ الجزولي البكري⁽⁵⁰⁾ وزاوية تاكمدار⁽⁵¹⁾، وقد كانت هذه الأخيرة مقرا للشرفاء الزيدانيين⁽⁵¹⁾ بعد انتقالهم من ترناتة إلى فزواطة⁽⁵²⁾ ولا نستبعد أن يكون هؤلاء الاشراف قد اخذوا الورد الجزولي عن فقيه درعة في وقته عبد الله بن عمرو المططري⁽⁵³⁾ الذي كان استاذا لأبناء محمد القائم بأمر الله أحمد الاعرج وأخيه محمد الشيخ⁽⁵⁴⁾.

وتدل كل القرائن على أن تفتحي روح التصوف والتظاهر بالمشيخة كانت من أبرز الأمور التي تميز بها مطلع القرن العاشر الهجري/16 واعتبرها الناصري من الأمور العظام التي ظهرت آنذاك⁽⁵⁵⁾. فهل تظاهر محمد بن عبد الرحمان القائم بأمر الله بالمشيخة على شاكلة متصوفة عصره قبل الإعلان عن رغبته في تولي الملك بالمغرب؟

- (49) حاجي خليفة : كشف الظنون : نشر مكتبة المثنى، بغداد دون تاريخ الجزء الأول ص. 759.
- (50) ترجم للشيخ علي بن محمد الشيخ الجزولي البكري غير واحد وقد اعتمدنا على ترجمته الوافية عند المختار السوسي : المصنوع ج. 10 - ص. 184.
- (51) كان اشراف تاكمدار يعرفون بالزيدانيين نسبة الى جددهم زيدان بن أحمد بن محمد من ذرية محمد النفس الزكية. وعندما تولوا الملك أصبحوا يعرفون بالسعديين رغم كراهيتهم لهذه الصفة.
- (52) كان مقر الاشراف السعديين قبل انتقالهم الى فزواطة بقصر تيديس بترناتة انظر : اليفرنى : نزهة الحادي ص. 7.
- (53) ترجم لفقيه درعة محمد الله بن عمرو المططري دفين قصر أغلاوذراز غير واحد وقد اعتمدنا على ترجمته عند محمد المكي بن موسى الناصري في الدرر المرصعة : مخطوط خاص ص. 168.
- (54) محمد بن عسكر الشفشاوني : دوحة الناشر ص. 88.
- (55) احمد بن خالد الناصري : الاستقصا، ج. 4 - ص. 163.

تصف المصادر التي ترجمت لمحمد بن عبد الرحمان القائم بأمر الله بأنه نشأ في عفاف وصلاح، كما كان مجاب الدعوة⁽⁵⁶⁾ وكانت هذه الصفات من التبعوت التي كان متمشيخة تلك الفترة يحرصون على اكتسابها والتظاهر بها أمام الناس⁽⁵⁷⁾. وهكذا نلاحظ أن محمد بن عبد الرحمان قد تجمعت له الشروط التي كان عامة الناس بالمغرب آنذاك يبحثون عنها للتخفيف من وطأة الازمة السياسية والاجتماعية والاقتصادية التي غرق فيها المغرب على اثر الهجومات المسيحية على السواحل المغربية، وقد كانت هذه الصفات كافية لتأهيله الى رئاسة الجهاد بالإضافة إلى نسبه الشريف وكان محمد بن عبد الرحمان قد أدرك أن ظروف تقديم نفسه لكرسي الحكم، كبديل لسلطين بني وطاس العاجزين قد حلت، فعمل على التمهيد لذلك حيث كان يبشر في المحافل بأن ابنائه سيتولون ملك المغرب⁽⁵⁸⁾.

وفي وقت مبكر من القرن العاشر الهجري /61م، اشتدت وطأة الهجومات المسيحية على سواحل سوس، والحق وجود البرتغاليين والإسبان بسواحل سوس، أضرارا ماحقة بمصالح القبائل التي كانت تستفيد من التجارة الصحراوية، كما أدرك شيوخ الطريقة الجزولية بالمنطقة الأخطار التي ستلحق بالدين، إذا ما تمكن المسيحيون من تركيز وجودهم بسواحل سوس، فتداعى شيوخ الطريقة بالجنوب، من أقصى بلاد درعة إلى المحيط الأطلسي بسوس إلى الجهاد، فظهر على إثر ذلك سلسلة من الزوايا بجبل باني، وبلاد جزولة، ووادي تمتاز بالإضافة إلى زوايا وادي درعة، وكانت مهمة شيوخ التصوف وأهل الصلاح تنحصر في تعبئة المجاهدين من بين القبائل، وحض عامة الناس وخصتهم بالمساهمة في العمليات الجهادية بالأموال والأسلحة كل على قدر طاقته. وقد انتدبت قبائل سوس الشيخ محمد بن مبارك الأفاوي⁽⁵⁹⁾ ليقودها في الجهاد، كما زاودته على البيعة، إلا أن الشيخ وهو المتصوف الزاهد، عزف عن البيعة ووجه القبائل السوسية إلى مبايعة شريف تآكمدارت محمد بن عبد الرحمان، الذي لقب نفسه بعد ذلك بالقائم بأمر الله، وإذا ما صدقنا ما أورده ابن القاضي، فإن القائم بأمر الله، قد اجتمع بالشيخ الأفاوي قبل أن تبعث إليه القبائل السوسية ببيعتها⁽⁶⁰⁾ وهذا الاجتماع يجعلنا نعتقد أن الطريقة الجزولية ممثلة في شيوخ الزوايا بدرعة وسوس كانت تبحث لنفسها عن قيادة سياسية لمواجهة البرتغاليين فوجدتها في محمد بن عبد الرحمان، لشرفه وصلاحه والتزامه بتعاليم الشيخ الجزولي، وقد وجد أشرف تآكمدارت الدعم المادي والمعنوي الكامل من شيوخ الطريقة الجزولية سواء بسوس ودرعة. أو لما استولوا على مراكش سنة 930هـ /1523⁽⁶¹⁾.

(56) محمد الصغير البفري : نزهة الحادي في اخبار ملوك القرن الحادي ص. 9.

(57) نقصد بالتمشيخة تلك الفئة التي تتظاهر بالتصوف لتحقيق أغراض دنيوية، حتى اذا تمكنا من أغراضهم كشفوا عن نواياهم الحقيقية، وإلا فإن أهل التصوف الحق قلما يعرفون إذ يفضلون الحصول على الظهور في غالب الأحيان.

(58) محمد الصغير البفري : نزهة الحادي ص. 10.

(59) الناصري : الاستقصاء ج. 5 - ص.

(60) الناصري : نفس المرجع : ص.

(61) عندما استولى أحمد الأعرج على مراكش سنة 930هـ /1523 وجد الدعم الكامل من الشيخ عبد الله الفزواني شيخ الطريقة الجزولية بالمدينة.

وقد حرص الاشراف السعديون على القيام بالدور الجهادي الذي أنيط بهم، وفي هذا الإطار يؤكد صاحبه نزهة الحادي⁽⁶²⁾ أن محمد الشيخ السعدي، الذي كان نائبا لأخيه أحمد الاعرج بسوس لم يتوقف عن مناوشة البرتغاليين بمحصن فونتي (أكادير) على أمل تحريره وإبقاء شعلة الجهاد مثقفة في نفوس المجاهدين حاول البرتغاليون التشويش على السعديين بالمناطق الداخلية، وفي هذا الإطار تحالف البرتغاليون مع مزوربي وادي درعة وأمدهوم الأسلحة النارية⁽⁶³⁾ لمواجهة الحركة السعدية، وقد أدرك محمد الشيخ، قائد الجهاد أبعاد تحالف البرتغاليين مع المرابطين بدرعة، لذلك اسرع الى عقد هدنة مؤقتة مع البرتغاليين فعاد إلى درعة ومهددها وقضى على الامارة المرابية، كما أخضع كل القصور الكبرى لنفوذ الأشراف، وقد عرف محمد الشيخ كيف يستخدم القبائل العقلية المنتشرة في هوامش درعة وواحاتها الجنوبية لصالح الحركة السعدية، فأدجج الكثير من عناصرها في جيشه ليضمن طاعتها وليأمن مغبة أثارها للفتن بدرعة اثناء غيابه بسوس.

في الوقت الذي كان فيه محمد الشيخ يمهد بلاد درعة، كان العملة يقومون بتجديد مدينة تارودانت، ليتخذها مقرا لولايته، وهكذا ما كادت سنة 943هـ 1536م تشرف على النهاية⁽⁶⁴⁾ حتى كان محمد الشيخ قد انتهى من تحصين تارودانت، وجمع بها قوة عسكرية ضخمة، قدرتها بعض المصادر بحوالي خمسين ألفا من الرجال ما بين فرسان ومشاة⁽⁶⁵⁾ وقد حاول البرتغاليون تجديد الهدنة دون جدوى، إذ لم تمض بضع سنوات على تجميع هذا الجيش بتارودانت حتى اقتحم محمد الشيخ حصن فونتي على البرتغاليين، وبتحرير محمد الشيخ لهذا الحصن طارت شهرة السعديين كمجاهدين في مجموع أنحاء المغرب مما جعل البرتغاليين ينسحبون من مدينتي أزموور وأسفي.

وهكذا يتضح أن بلاد درعة عاشت وضعا سياسيا شاذا منذ اوائل القرن التاسع الهجري /15م إلى غاية مطلع القرن العاشر الهجري /16م. ويتجلى ذلك في ظهور المشيخات المحلية بالقصور الكبرى بواحات فوزاطة ومحاميد الغزلان ولكتاوة وقد ظلت هذه المشيخات تتصارع على الأرض والماء إلى غاية قيام الدولة السعدية.

اما الواحات الشمالية فقد كانت خاضعة لإمارة تسيطة المرابية، وبعد قيام الدولة السعدية، اهتم سلاطين هذه الدولة بواحات وادي درعة، ففرضوا على كل المشيخات المحلية وأخضعوا أسرة المرابطين لنفوذهم ثم بعد ذلك اعدوا تنظيم شؤون الوادي، فأقاموا سلسلة من التحصينات العسكرية⁽⁶⁶⁾ لحماية قصور الوادي من هجومات قبائل الرحل الصحراويين. وتدل كل المعطيات على بلاد درعة قد استرجعت

(62) محمد الصغير البقري : نزهة الحادي ص. 22.

— D. J. MEUNIE : Le Maroc Saharien, Tome I, p. 72.

(64) تعبر نهاية هذه السنة نهاية الهدنة المؤقتة التي عقدها محمد الشيخ السعدي مع البرتغاليين.

— D. J. MEUNIE : op. cité, p. 345.

(66) فيما يتعلق بالتحصينات العسكرية التي أقامها السعديون على طول واحات وادي درعة انظر :

— مازمول كاريخال : افريقيا ترجمة : جماعة من الاساتذة — الرباط 1989 — الجزء 3 من ص. 144 الى ص. 151.

بعض نشاطها الإقتصادي واستقرارها الاجتماعي خلال النصف الثاني من القرن العاشر الهجري /16م، إلا أن المنطقة اضطرت من جديد بعد وفاة السلطان أحمد المنصور مباشرة سنة 1012 /1609م، وتحولت إلى مسرح للصراعات السياسية بين المتطلعين إلى الحكم من أهل تافيلالت وأهل سوس، ولم ينته هذا الصراع إلا بتغلب مولاي محمد بن الشريف على درعة ابتداء من سنة 1051 هـ /1641م وضمها بصفة نهائية إلى نفوذ الدولة العلوية الوليدة.

الفصل الرابع

الصراع على السلطة بدرعة
خلال النصف الأول من القرن الحادي
عشر الهجري / 17م

الصراع على السلطنة بدرعة خلال النصف الأول من القرن الحادي عشر الهجري /17م

1- وادي درعة على عهد المنصور السعدي

ما كاد السلطان أحمد المنصور السعدي يستقر بمراكش بعد معركة وادي المخازن حتى وجه عنايته للمناطق الجنوبية. فأعاد تنظيم واحات وادي درعة فجدد تحصيناتها العسكرية⁽¹⁾، وفي إطار هذه العناية بدرعة، كان المنصور يعهد بحكم المنطقة إلى أقربائه أو الخالص من رجال دولته.

والواقع أن هذا الاهتمام بدرعة له ما يبرره في سياسة أحمد المنصور، فالمنطقة لموقعها وسط البلاد في مأمن من كل هجوم مباغت من أتراك الجزائر عبر طرق تافيلالت أو من هجوم المسيحيين انطلاقاً من سواحل سوس. كما كان المنصور يرغب في توفير ظروف الأمن والاستقرار بالوادي لما يشكله من أهمية اقتصادية بفضل ما عرفته المنطقة من حركة تجارية بين الجنوب المغربي وبلاد السودان. خاصة أن طريق سجلماسة قد عرف آنذاك انهياراً تاماً. ولما تشكلت بلاد درعة من أهمية في مخطط أحمد المنصور الذي كان يهيء لفتح بلاد السودان والسيطرة على مناجم الذهب بها.

ما كادت فكرة غزو السودان تختمر في ذهن السلطان حتى كانت واحات درعة مهياً لتقوم بدورها كاملاً في الربط بين بلاد السودان ومدينة مراكش.

وبعد فتح بلاد السودان سنة 998هـ /1571م، ازدادت أهمية بلاد درعة، فأصبحت طرقها تعج بالقوافل التجارية من سوس وتافيلالت وشمال المغرب، وتحولت واحة محاميد الغزلان إلى مركز تتجمع فيه القوافل قبل انطلاقها في الصحراء. ونستفيد من إشارات مارمول أن تازكالة (واحة المحاميد) كانت تستقبل حمولات الذهب الواردة من السودان، فيقوم يهود المدينة بتصفية الذهب ووزنه والتأشير عليه وإرساله إلى بني سَمُكِين بواحة لكتاوة، ومن هناك يوجه إلى مدينة مراكش⁽²⁾.

(1) حول هذه التحصينات التي أقامها السعديون بدرعة انظر :

— Marmol : L'AFRIQUE, Tome III, pp. 12, 13, 14... 17

— G. Spillmann : Districts et tribus de la haute vallée du Draa — A.M.V. 9, Tome II, p. 50 - 51.

— Andrzy Dzinbinski : L'armée et la flotte du guerre Marocaine à l'époque du Sultan saadien : Hesp. Tamuda — Fascicule unique, 1972, p. 89.

Marmol : op. cité, Tome III, p. 15.

(2)

وإذا كان مارمول قد سجل ملاحظاته هذه في عهد السلطان عبد الله الغالب⁽³⁾ فلاشك أن دور واحة المحاميد قد ازداد أهمية على عهد أحمد المنصور. وتدل كل القرائن على أن بلاد درعة قد استفادت بشكل مباشر. من هذا النشاط التجاري الذي عرفته المنطقة على عهد السلطان المنصور، فانتعشت الحياة الاقتصادية بفضل ظروف الأمن والاستقرار التي وفرتها الدولة لسكان الوادي، فلم تعد القبائل المترحلة بقيادة على مهاجمة قصور المستقرين، ولا التعرض لقوافل التجار والمسافرين. ولعل ما يؤكد انتعاش الحياة الاقتصادية بدرعة، أن الدولة في عهد المنصور كانت تجبي من الوادي دخلا سنويا يقدر بحوالي مائة وخمسين مثقالا⁽⁴⁾ وهو مقدار ضخم من المال لا يمكن جمعه إذا ما اعتمد فقط على الثروات المحلية المحدودة.

أما على الصعيد الاجتماعي فقد ظهرت فئة اجتماعية من الأثرياء بين سكان وادي درعة، وبصفة خاصة من بين سكان واحتي فزواطة ولكتاوة، واستقرت طائفة كبيرة منهم ببلاد السودان وصارت تمارس مهام إدارية إلى جانب أعمالها التجارية. ومن أبرز هؤلاء حمّو بن عبد الحق الدرعي الذي عينه أحمد المنصور أمينا على امال الدولة بتينوكوتو، وبأقسو الدرعي الذي اسندت إليه عمالة ذينبي⁽⁵⁾. ونستفيد من «كتاب تذكرة النسيان»⁽⁶⁾ أن أهل درعة كانوا يشاركون بشكل كبير في الجيش المخزني بتينوكوتو. وقد استمر وجود هذه الطائفة المغربية بمدينة تينوكوتو إلى ما بعد سقوط الدولة السعدية وردحا كبيرا من عهد العلويين حيث كان بعض أفرادها يتولون مهام الباشوية بالمدينة⁽⁷⁾.

كان سكان وادي درعة على عهد السلطان المنصور السعدي يجلبون الرقيق والعبيد إلى الجنوب المغربي لاستخدامهم في الأعمال الزراعية والتجارية، ولا يزال حفدة هؤلاء العبيد إلى اليوم في جل قصور درعة حيث اندمجوا كلية في فئة الحراطين. وكثيرا ما كان هؤلاء الإرقاء يخوضون غمار الحروب القبلية إلى جانب مسترقهم من شيوخ القبائل وأعيانها. وبوفاة أحمد المنصور سنة 1012 هـ / 160م دخلت واحات وادي درعة مرحلة من الاضطرابات السياسية والاجتماعية انهار معها كل ما بناه المنصور، وذلك كنتيجة لتنافس أبناء السلطان على السلطنة وتدخل بعض رجال التصوف في شؤون الحكم.

2 — أطماع المتصوف في السلطة واستيلاؤهم على درعة.

ذهبت هيبة الدولة بوفاة أحمد المنصور، وانشغال ابناءه بالصراع على كرسي الحكم ومحاربة الثوار الذين زاحمهم على ممارسة السلطة في كل جهة من البلاد.

-
- (3) زار مارمول الاسباني بلاد درعة ضمن بعثة عسكرية على عهد عبد الله الغالب، وقد تكون هذه الزيارة تمت في السبعينات من القرن العاشر الهجري/16م.
- (4) محمد الصغير اليفرنى : نزعة الحادي ص.
- (5) د. محمد الفرني : بداية الحكم المغربي في السودان الغربي — الكويت 1982 — ص. 386.
- (6) يظهر أنه من تأليف محمد صودو وقد نشر الكتاب بباريس سنة 1901 بعناية جورج كولان.
- (7) محمد صودو : تذكرة النسيان ابتداء من ص. 15 إلى ص. 158.

انطلقت جل الثورات التي عرفها المغرب خلال النصف الأول من القرن الحادي عشر الهجري /17م من الزوايا وقادها رجال التصوف الذين لم يتورعوا في استبدال السبحة بحزام الرصاص، وتعويض الحائك بدرع الميدان، والنصائح الوعظية بالخطب السياسية والقصائد الحماسية لحوض غمار الحروب.

برز من هؤلاء المتصوفة ثلاثة ينتسبون إلى كبار الزوايا بالجنوب المغربي، وقد كانوا وراء إضعاف نفوذ السعديين بالمناطق الجنوبية، خاصة بتافيلالت ودرعة وسوس والإسراع في أفول نجم الدولة ساعدهم في ذلك انتشار وباء الطاعون في غير ما منطقة من البلاد وتحرش الأجانب بسيادتها.

أ — ثورة أحمد بن أبي محلي وسيطرته على درعة⁽⁸⁾

أول هؤلاء الثوار المتصوفة هو أبو العباس أحمد بن عبد الله ابن أبي محلي، ولد لعائلة علمية ميسورة الحال بوادي الساورة، فلما اشتد عوده بعث به أبوه إلى فاس لتلقي العلم، ثم استهواه التصوف فخرج للبادية باحثاً عن شيخ مرب، فوجد ضالته عند الشيخ محمد بن مبارك التستاوتي الزعري⁽⁹⁾ ولأزمه مدة طويلة فأخذ عنه طريق القوم وحصل له نصيب من الذوق⁽¹⁰⁾، فلما عاد إلى بلاده، بدأ يشيع عن نفسه انه سيكون المهدي المنتظر، والسلطان الذي يملأ الأرض عدلاً كما ملكت جوراً. لم يكن بإمكان ابن أبي محلي أن يكشف عن طموحه السياسي والمنصور السعدي على قيد الحياة، إذ كان المنصور لا يتردد في البطش بكل من يشتم فيه رائحة التطلع إلى السلطنة أو غيرها من الأمور التي لها علاقة بالحكم. فلما توفي المنصور ودخل ابناؤه في دوامة الصراع على كرسي الحكم، اندلق ابن أبي محلي يشهر بانباء المنصور، متهما إياهم بالتعاون مع الأجانب ضد مصلحة البلاد خاصة بعد تنازل محمد الشيخ المامون عن مدينة العرائش للإسبان سنة 1019هـ /1610م، فأخذ ابن أبي محلي يندب الناس للجهاد، فمهد لذلك بجملته من المؤلفات ظاهرها الحض على الجهاد ومحاربة أبناء المنصور⁽¹¹⁾ وباطنها تهية النفوس لقبول دعوته والإضمام إليه.

وفي سنة 1019هـ /1610م أعلن ابن أبي محلي الثورة على السعديين بالجنوب، فشكل قوة صغيرة من البربر وشراقة⁽¹²⁾ فاقتمح بها واحة تافيلالت واستولى على سجلماسة مقر العامل السعدي بالمنطقة.

(8) فيما يخص ترجمة أحمد بن أبي محلي انظر :

— البقري : تزهة الحادي : ص. 200.

— عباس بن ابراهيم : الاعلام ج. 2 — ص. 286.

— الناصري : الاستقصاء ج. 6 — ص. 286.

— د. محمد حجي : الزاوية الدلائية ص. 132 — 133.

(9) ترجم له الناصري في الاستقصاء ج. 6 — ص. 27.

(10) عباس بن ابراهيم : الاعلام ج. 2 — ص. 286.

(11) فيما يتعلق بكتب ابن أبي محلي انظر د. محمد حجي : الزاوية الدلائية ص. 135.

(12) يطلق لفظ شراقة على خليط من العناصر البشرية التي دخلت الى المغرب من الجزائر .

وبالرغم من القوة الصغيرة التي شكلها ابن أبي محلي، والتي لا يتجاوز عدد أفرادها حوالي اربعمائة نفر مسلحين بالحرب والنبال، فقد استطاع أن يهزم القائد المير، عامل السلطان زيدان السعدي على سجلماسة وتافيلالت⁽¹³⁾.

كان لهذا الانتصار صدى عميق في نفوس قبائل الرحل التي كانت تعيش في هوامش واحات تافيلالت، فتسابقت إلى الانضمام لحركته، وقد شجعها على ذلك ما أشاعه ابن أبي محلي في كون الرصاص لا يصيب أحد من أتباعه.

وبعد دخول الثائر الى سجلماسة أظهر العدل وغير المناكر فتوالت عليه الوفود من كل الجهات بالتهنئة⁽¹⁴⁾.

وتساءل لماذا لم يتوجه ابن أبي محلي من سجلماسة إلى فاس مباشرة حتى يمكنه من هناك تنظيم الحملات الجهادية ضد الإسبان بالعرائش؟ لماذا فضل التوجه إلى درعة؟ هل يمكن تفسير ذلك برغبته في السيطرة على قوافل تجارة الذهب التي كانت تصل إلى مراكش عبر وادي درعة؟ هل كان يقصد بسيطرته على وادي درعة ضرب السعديين في موطنهم الأصلي تمهيدا لتحقيق مشروعه الرامي إلى تنصيب نفسه سلطانا بمراكش؟ توجه ابن أبي محلي إلى وادي درعة فالتقى بجيش السعديين بقيادة عبد الله الزبدة، فالتحق به هزيمة ساحقة وفقد الجيش السلطاني حوالي ثلاثة آلاف رجل⁽¹⁵⁾. وبهذا الانتصار الذي لا يقل أهمية عن انتصاره الأول بسجلماسة بدا واضحا ان ابن أبي محلي لم يكن قصده الجهاد كما ظل يدعو إلى ذلك، وإنما هدفه الأساسي هو الاستيلاء على السلطة. وتؤكد هزيمة الجيش السلطاني بدرعة حقيقة التراجع السعدي وبداية دخول المنطقة في سلسلة متلاحقة من الأحداث الخطيرة أتت على ما أقامه المنصور السعدي من تحصينات عسكرية وتنظيمات إدارية ساعدت على توفير ظروف الأمن والإستقرار بواحات الوادي من مزجيطة شمالا إلى محاميد الغزلان جنوبا وذلك خلال العقود الأخيرة من القرن العاشر الهجري /16م. وإذا كانت حركة ابن أبي محلي تعتبر بداية النهاية لنفود السعديين بوادي درعة، فإنها في الواقع تعتبر تدشينا لفترة قاسية من تاريخ المنطقة، دامت حوالي ستين سنة، كانت بلاد درعة خلالها لا تكاد تتخلص من نائر أو طامع في السلطة حتى تفاجأ بآخر.

قضى ابن أبي محلي مدة بوادي درعة كان خلالها يستعد للرحيل إلى مراكش، فدخل في مفاوضات مع قبائل الأطلس الكبير التي كانت تراقب الطريق الرابط بين مراكش والجنوب، ويظهر أنه نجح في اقناع شيوخ قبائل أيت ووزكيت وايت زينب⁽¹⁶⁾ وكلاوة⁽¹⁷⁾ في الانضمام إلى حركته بعد ان

(13) البغري : مصدر سابق ص. 207.

(14) الناصري : الاستقصا، ج. 6 - ص. 30.

(15) الناصري : نفس المرجع نفس الصفحة.

(16) فيما يتعلق بهذه القبائل انظر على الخصوص :

— اليبدي الصنهاجي : المقتبس في معرفة الأصحاب. تحقيق عبد الوهاب بن منصور (1971) ص. 43 - هامش 67.

— Paul Pascon : Le Haouz de Marrakech, Tome I, p. 299.

(17)

انضم اليه القائد عزور بن سعيد الوالوزكي⁽¹⁸⁾ أحد كبار وجوه المخزن السعودي في عهد أحمد المنصور. ونستفيد من المصادر التاريخية أن ابن أبي محلي قد هزم جيش زيدان السعودي ثم توجه إلى مراكش فنصب نفسه سلطانا على المدينة وذلك في بحر سنة 1021هـ / 1612م.

ب : شيخ زاوية زداغة يثور بتارودانت ويحاول السيطرة على درعة : بعد هزيمة الجيش السعودي على يد ابن أبي محلي فر السلطان زيدان من مراكش إلى أسفي ومنها توجه بحرا إلى أكادير حيث التحق بزواية زداغة بالأطلس الكبير شمالي مدينة تارودانت، مستصرخا بالشيخ أبي زكرياء يحيى الحاحي⁽¹⁹⁾. فشكل الشيخ قوة عسكرية من أتباعه ثم عبر الأطلس الكبير عبر تيزنيتست في اتجاه مدينة مراكش، فالتقى بجبل جليز بابن أبي محلي، وبعد معركة قصيرة سقط ابن أبي محلي في جملة من كبار رجاله وذلك في شهر شوال سنة 1022هـ / 1613 بعد ما نصب نفسه سلطانا على مراكش بحوالي تسعة عشر شهرا⁽²⁰⁾ دخل يحيى الحاحي إلى مراكش وطهرها من اتباع الثائر القليل ثم سلمها للسلطان زيدان السعودي بشروط⁽²¹⁾ فعاد الشيخ إلى زاويته بزداغة.

وفي الوقت الذي عاد فيه يحيى الحاحي إلى زداغة كانت بلاد جزولة وادواسمال تضطرم بثورة أبي حسون السملالي⁽²²⁾ المنحدر من متصوفة زاوية تازروالت.

يبدو أن السملالي كان يتبع عن كتب أعمال يحيى الحاحي بمراكش. ولا شك أن السملالي كان يدرك ما يشكله شيخ زاوية زداغة من خطورة على إمارته بسوس، خاصة أن زاوية زداغة لا تقل مجدا ومكانة عن زاوية تازروالت، وأن أتباع الحاحي بسوس لا يقلون عن أتباع السملالي، لذلك حاول هذا الأخير استدراج الحاحي إلى صفه، فرغبه في الانضمام إلى حركته شأنه شأن كل علماء سوس⁽²³⁾.

استفرت دعوة السملالي شيخ زاوية زداغة فكشف القناع واستولى بالقوة على تارودانت ثم أعلن عن ميلاد إمارته، وقد اندلعت بين الثائرين السوسيين معارك تشيب لها النواصي ويهرم لها الرضيع⁽²⁴⁾.

لم تمض إلا ثلاث سنوات على مقتل ابن أبي محلي بمراكش حتى تمكن زيدان من استعادة سيطرته على وادي درعة، بعد ما تمكن من وضع حد لثورة أحد حفدة أخيه أبي فارس الذي أرسله السملالي للتشويش على السلطان بدرعة⁽²⁵⁾.

(18) قتل القائد عزور الوالوزكي صحبة ابن أبي محلي في معركة جليز سنة 1022هـ / 1613.

(19) انظر ترجمة عند اليفري في النزعة ص. 209 وعند المختار السوسي في ايلغ ص. 16.

(20) دخل ابن أبي محلي مراكش في ربيع 1 — سنة 1021 وقتل في شوال سنة 1022.

(21) Robert Ricard : Mazagan et le Maroc sous le règne de Moulay Zidane : d'après le «Discurso» de Gonçalvescoutinho. Paris 1956, p. 40.

(22) حول ثورة وإمارة أبي حسون السملالي انظر :

— محمد المختار السوسي : ايلغ قديما وحديثا — المطبعة الملكية — الرباط 1966.

(23) المختار السوسي : ايلغ قديما وحديثا ص. 52 — 53.

(24) اليفري : نزعة الحادي ص. 212.

Robert Ricard : op cité, p. 40.

(25)

وإذا كانت أخبار وادي درعة يكتنفها نوع من الغموض خلال العقد الثالث من القرن الحادي عشر الهجري /17م، فإننا نستفيد من رسالة قاضي تارودانت عيسى بن عبد الرحمان السكتاني⁽²⁶⁾ إلى يحيى الحاحي أن هذا الأخير قام، بعد سيطرته مباشرة على تارودانت، بتنظيم هجومات خاطفة على وادي درعة تمهيدا للاستيلاء عليه وضمه إلى منطقة نفوذه كما توحى بذلك رسالة السكتاني التي يواخذ فيها شيخ زداغة بما وقع لأهل درعة من النهب والسلب واسترقاق الأحرار وهتك الحرمات⁽²⁷⁾. ونعتقد أن العمليات التي كانت تقوم بها قوات يحيى الحاحي بأطراف وادي درعة تدخل في إطار التشويش على زيدان السعدي الذي نقض كل الشروط التي التزم بها للحاحي بعد مقتل ابن أبي محلي⁽²⁸⁾ وفي نفس الوقت كان يهدف بها إلى مزاحمة أمير تازروالت الذي كان يتطلع بدوره إلى اقتطاع واحات درعة من المناطق الخاضعة لزيدان والسيطرة على ما تبقى من نشاط تجاري بالوادي. ولا شك أن بلاد درعة ظلت تعاني من هجومات يحيى الحاحي الذي لم يجد مكانا آخر ينتقم فيه من السلطان زيدان السعدي إلا هذه المنطقة، ولا نستبعد أن يكون الحاحي قد استمر في ممارسة ضغوطه على وادي درعة منذ استيلائه على تارودانت سنة 1023هـ /1614 إلى حين وفاته سنة 1035هـ /1625م.

وبالرغم من أن يحيى الحاحي لم يتمكن خلال هذه المدة من السيطرة على وادي درعة فإنه من جهة أخرى قد أسهم بشكل كبير في إلحاق أضرار كبيرة بسكان المنطقة بعد تحريب اقتصادها نتيجة هذه الهجومات المتكررة وما استتبعها من اضطرابات اجتماعية خاصة وأن زيدان السعدي قد عجز كلية عن توفير ظروف الأمن لسكان المنطقة وأصبح وجود الدولة رمزيا في شكل حامية عسكرية تابعة وراء جدران قصبة المخزن بتينزولين.

ج - استيلاء أبي حسون السملالي على وادي درعة.

ما كاد خبر وفاة الحاحي ينتشر في نواحي سوس حتى شكل السملالي جيشا قويا استرد به مدينة تارودانت من الحاحيين ثم أرسل قائده جيشه عبد الله بن سعيد المراكشي إلى درعة فهاجم الحامية العسكرية السعدية بقصبة المخزن بتينزولين، وهذا الهجوم يشكل في الحقيقة تحديا خطيرا لسلطة زيدان بدرعة، لذلك نجد السلطان يجند كل طاقاته العسكرية للحفاظ على درعة تحت نفوذه على اعتبار أن هذا الوادي يشكل الطريق التجاري الوحيد الخاضع لسلطة السعديين والمنفذ الأساسي لربط الاتصال ببلاد السودان بعد استيلاء أبي حسون على سوس، وتحويل ايليق إلى أهم مركز تجاري في الجنوب المغربي. وفي إطار الحفاظ على وادي درعة أرسل زيدان السعدي، القائد الزعروري في أربعمائة من الأندلسيين لتعزيز الحامية العسكرية بقصبة تينزولين⁽²⁹⁾ وبالرغم من التفوق الكبير الذي كانت تستمتع

(26) انظر ترجمته عند المختار السوسي في المعول ج. 5 - ص. 15 فما بعد.

(27) من رسالة السكتاني إلى يحيى الحاحي: النزهة ص. 231.

(28) ذلك ما استفدناه من رسالة يحيى الحاحي إلى زيدان السعدي انظر: نزهة الحادي: صحيفة 214.

(29) احمد بن خالد الناصري: الاستقصا ج. 6 - ص. 51.

به فوات سعيد بن عبد الله المراكشي، ووفاة زيدان سنة 1037هـ/1627م فإن الحامية السعدية بالقصبة استماتت في الدفاع، وقاومت ظروف الحصار، لمدة تزيد عن ثلاث سنوات ولم يستطع السملاليون الاستيلاء على القصبة إلا سنة 1039هـ/1629م، وبعد هلاك الكثير من الجنابين. وسقوط قصبة تيزولين يكون السملالي قد استولى على الوادي من أعلاه الى أسفله حسب رأي المرحوم المختار السوسي⁽³⁰⁾.

والواقع أن القول بأن السملاليين قد استولوا على الوادي من أعلاه الى أسفله امر مبالغ فيه، ومن الصعب جدا تأكيده في غياب ما يثبت ذلك، خاصة أن قصبة تيزولين لا تمثل الا مركزا واحدا من جملة المراكز التي أقامها السعديون على طول واحات درعة لضبط سكان المنطقة وحماية قصورها من هجومات قبائل الرحل الصحراويين. والسيطرة على قصبة تيزولين لا يعني بالضرورة السيطرة على كل واحات الوادي.

وبالرغم من أن المتتبع لما كتبه المختار السوسي عن وجود السملاليين بدرعة يعتقد أن هؤلاء قد نجحوا بالفعل في السيطرة على الوادي، وأن السكان قد تجاوبوا معهم طيلة مدة سيطرتهم على المنطقة، غير أن الصحيح هو العكس وهذا ما نلاحظه من إشارات ابن مليح في كتابه «انس الساري والسارب»⁽³¹⁾. فقد مر هذا الرجل وهو في طريقه الى الحج بوادي درعة سنة 1040هـ/1630م ويعني هذا أن ابن مليح قد عبر الوادي من أعلاه الى أسفله، بعد سقوط قصبة تيزولين بيد القوات السملالية بقليل ومع ذلك فإنه لم يشر ولو أدنى إشارة الى وجود السملاليين بدرعة. وتساءل : لماذا سكت ابن مليح عن وجود هؤلاء بدرعة ؟ هل يرجع ذلك لموقعه في الوفد الرسمي الذي بعثه الوليد السعدي الى الحج ؟ ثم ما هو موقف السملاليين اذا كانوا فعلا قد أحكموا سيطرتهم على الوادي من مرور الوفد الرسمي التابع لسلطان مراكش بأرض قدموا الكثير من أجل السيطرة عليها والتحكم في مسالكها ؟ ثم لماذا عجزوا عن ردة اللصوص وقطاع الطرق الذين كانوا يهاجمون قوافل التجار بطرق وادي درعة⁽³²⁾. وقد يدل على عجز السملاليين في بسط سيطرتهم على درعة. ولا نستبعد أن يكون السملاليون قد نجحوا فعلا في بسط نوع من السيطرة على واحتي تيزولين ومزجيطة، ويهدف السملالي في السيطرة على هاتين الواحيتين واضح جدا، إذ كان يرمي الى قطع الطريق على ما تبقى من نشاط تجاري بين وادي درعة ومراكش. ولاشك أن اندفاع السملالي نحو الوادي وما صاحب ذلك من حروب قد أضر بالقبائل الصحراوية التي كانت تستفيد من الحركة التجارية بين درعة وبلاد السودان، لذلك نجد محمد المسوفي، الذي ينتمي الى واحدة من أقوى هذه القبائل الصحراوية، يقوم بعمليات خاطفة على بعض المناطق الخاضعة لأبي حسون السملالي ويسخن كثيرا في جيوشه بالغدر والحرب⁽³³⁾ وهكذا يتضح أن بلاد درعة

(30) المختار السوسي : ايلغ قديما وحديثا ص. 59..

(31) محمد بن أحمد القيسي : الشهر بابن مليح : انس الساري والسارب : تحقيق وتعليق محمد القاضي — طبع بناس ضمن سلسلة كتب الرحلات سنة 1968.

(32) ابن مليح : أنس الساري والسارب ص. 27.

(33) محمد المختار السوسي : ايلغ قديما وحديثا ص. 86.

عرفت مرحلة من الاضطرابات الاجتماعية والسياسية الناتجة عن المحاولات المتكررة التي كان يقوم بها الثوار المتصوفة طيلة النصف الأول من القرن الحادي عشر الهجري/17م وقد بدأت تنعم بنوع من الاستقرار النسبي منذ أن تمكن مولاي محمد بن الشريف العلوي من انتزاع واحات وادي درعة بالقوة من السملاليين وضمها إلى نفوذ العلويين ابتداء من سنة 1640/1051. إذن فكيف كانت طبيعة الصراع السملالي — العلوي على واحات وادي درعة.

3 — الصراع السملالي — العلوي على وادي درعة.

كانت أسرة الأشراف العلويين تستوطن قصر سجلماسة بواحة تافيلالت. فلما انتثر عقد الدولة السعدية خلال النصف الأول من القرن الحادي عشر الهجري/17م واستقل الثوار ببعض جهات المغرب، بدا للأسرة العلوية أن تخوض غمار السياسة بمباركة مجموعة من القبائل الفيلالية مثل دخيسة وذوي منيع والصباح وغيرها. تزعم عائلة الأشراف مولاي الشريف بن علي، وبويع له بالامارة بسجلماسة سنة 1041هـ/1630م⁽³⁴⁾. اصطدم الأشراف بمنافسة أسرة أولاد بني الزبير بقصر تبو عصامت، وقد تطورت المنافسة بين الأستين بشكل جعل كل منهما يبحث له عن حليف قوي يدعم موقفها أمام الخصم وينجدها متى دعت الضرورة لذلك، فاحتسب أولاد بني الزبير بالامارة الدلائية⁽³⁵⁾ واحتسب الأشراف بإمارة السملاليين لما بينهم من سابق معرفة الحمته وشائج الأرحام⁽³⁶⁾

وفي سنة 1043هـ/1633 وقعت مباحكة بين الأشراف وأولاد بني الزبير، فاستنجدت سجلماسة بحليفها السملالي الذي وجدها فرصة سانحة فانطلق بجيشه من دادس في اتجاه واحات تافيلالت إلا أنه فوجيء بالجيش الدلائي الذي هب صاحبه بدوره لنجدة البوعصامين. وقد توقف الجيشان عن القتال حقنا لدماء المسلمين ورغبة من الإماراتين في تجاوز الدخول في مواجهة مسلحة لا طائل من ورائها.

وبالرغم من أن السملالي قد حضر بجيشه إلى سجلماسة لنجدة الأشراف والحيلولة دون تغلب أولاد بني الزبير وحلفائهم على المنطقة، فقد بدا له أن يعتقل مولاي الشريف بن علي ويحبسه في ايلغ لسنوات عديدة وقد تضاربت آراء المؤرخين حول الأسباب التي جعلت السملالي ينفي مولاي الشريف من تافيلالت. فهل كان السملالي يدرك ما يشكله الأشراف من خطر على وجوده بالمنطقة؟

وعلى كل ومهما كانت الدوافع التي جعلت السملالي يعتقل مولاي الشريف فإن هذا الحادث قد أتاح الفرصة للأشراف ليعلنوا عن نيتهم في الظهور والاستقلال بسجلماسة وتافيلالت. وفي هذا الإطار قام محمد ابن الشريف بعد اعتقال مولاي الشريف مباشرة، فشكل قوة حربية من القبائل العربية المناوئة

(34) ولد الشريف بن علي بسجلماسة حوالي سنة 997 وهو أول من تصدى من العلويين لطلب الامر.

(35) فيما يتعلق بالامارة الدلائية انظر : محمد حجي : الرواية الدلائية — الرباط 1964.

(36) المختار السوسي : المصدر السابق ص. 88.

لنفوذ السملالين بتايفالالت مثل دخيسة والصبّاح وذوي منيع وأولاد غنام وحميان وغيرها⁽³⁷⁾ وانقض على قصر تبوعصامت وقتك بالشيخ عبد الرحمان والشيخ ملوك والشيخ عبيد وهدم ديارهم بعد أن استصفي أموالهم⁽³⁸⁾، استفزت هذه العملية التي قام بها محمد بن الشريف، أمير إيليج فنظم حملة عسكرية قوية إلى تايفالالت وحاصر سجلماسة في محاولة جديدة منه للحد من خطر الأشراف. كما أعاد البوعصامين إلى قصرهم. إلا أن هذه العملية التي قام بها أمير إيليج لاستعراض القوة بتايفالالت لم تنفع مولاي محمد بن الشريف بالتراجع عن مشروعه السياسي الذي يهدف إلى الاستقلال بتايفالالت، ولعل ما يؤكد هذا أن سكان واحات تايفالالت قد تجاوبوا كلية مع حركة مولاي محمد بن الشريف وبايعوه بالإلمارة بشكل رسمي سنة 1050 هـ / 1640⁽³⁹⁾ ثم بدا لمولاي محمد بن الشريف أن يضايق السملالين بوادي درعة. أدرك أبو حسون السملالي أن محمد بن الشريف يشكل خطرا على وجوده بوادي درعة وعلى إمارته ككل، خاصة أن الشريف بن علي كان يشيع في الناس بأن أبنائه سيتولون أمر المغرب⁽⁴⁰⁾ لذلك نجح السملالي بشكل قوة كبيرة ويتوجه بها نحو بلاد درعة لمواجهة مولاي محمد بن الشريف، ولأسباب لا نعرفها أحجم مولاي محمد بن الشريف عن مواجهة أمير إيليج، واكتفى بارسال وفد للتفاوض باسمه على تحديد نقطة ما ببلاد درعة تكون حدا فاصلا بين مناطق نفوذ اشراف سجلماسة وامارة السملالين.

كان وفد مولاي محمد بن الشريف يتشكل من بعض أبناء عمومته مثل مولاي عبد الكريم بن الفضيل، ومحمد بن محرز ومولاي عبد الواحد ابن حجاج والسيد عبد السلام بن أحمد بالإضافة إلى بعض الكرواوة⁽⁴¹⁾.

حاول أبو حسون السملالي إرشاء الوفد فقدم للأشراف بعض ما طلبوه من خيل وبنادق وغيرها إلا أن السيد عبد السلام بن أحمد رفض أن يتقبل أية هبة من أبي حسون وبلغه بأن مهمة الوفد تنحصر في إخباره بأن محمد بن الشريف يطلب منه التخلي عن بلاد درعة وألا يمني نفسه بالعودة إلى سجلماسة لأن الأشراف قد ملكوها بحمد السيف. وهكذا بدا واضحا لأبي حسون السملالي أن مناوئته ورشوته للوفد الفيلاي لم تنجح وأن الأمور تسير نحو صدام مسلح بين المتنافسين بدرعة لا محالة، ولعل هذا ما يفسر لنا عودة أمير إيليج المسرعة إلى سوس دون أن يتوصل إلى حل مع أشراف سجلماسة⁽⁴²⁾.

ومن سوء حظنا أن المصدر الذي استقى منه المرحوم المختار السوسي هذه المعلومات عن المفاوضات بين أمير إيليج وأمير سجلماسة، لم يحدد لنا تاريخ هذا اللقاء ولا اسم المكان الذي تم فيه بوادي درعة كما لم يحدد لنا موقف أهل درعة من هذه المفاوضات التي كانت تجري فوق بلادهم وحول

(37) محمد المختار السوسي : إيليج قديما وحديثا ص. 141.

(38) محمد المختار السوسي : نفس المرجع ص. 106.

(39) الأترابي : نزعة الحادي ص. 301.

(40) الأترابي : نفس المرجع ص. 219.

(41) كراوة فرقة من قبيلة كراوة الزناتية، وقد كانت بعض فرقها بالواحات الصحراوية. وقد ارتبطت هذه القبيلة بالدرلة العلوية وتول عدد من رجالها بعض المهام الإدارية بدرعة كما نلاحظ ذلك من بعض الوثائق المحلية.

(42) محمد المختار السوسي : مرجع سابق ص. 107.

مصيها. وعلى كل فإننا نعتقد أن هذا اللقاء قد تم في بحر سنة 1050 هـ / 1640 م بدليل أن الوفد كان يتكلم باسم مولاي محمد بن الشريف الذي بويع بالإمارة في نفس السنة. وسواء صحَّ هذا الافتراض أم لا، فإننا نجد أن مولاي محمد بن الشريف قد عمد إلى تحريك الثورة بوادي درعة ضد أبي حسون بمجرد عودة الوفد إلى سجلماسة. وفي هذا الصدد تذكر بعض المقييدات التاريخية التي اعتمدها المرحوم المختار السوسي في كتابه عن إيليج أن الفتنة وقعت سنة 1050 هـ / 1640 م بين أهل الساحل، ويعني بهم جيش السملالي، وأهل مزجيطة، «فهلك من أهل الساحل مائتان وسبعة وثمانون رجلا، ونهب لهم مائة وعشرون من الخيل ونيف وستون من البغال وأربعمائة بندقية، وقتل فيهم القائد محمد بن منصور الملولي وابن عمه ابن موسى ابن الحسين، وابن عمه يوسف بن محمد»⁽⁴³⁾.

وبالرغم من أننا لا نتوفر على ما يساعدنا في تحديد دور مولاي محمد ابن الشريف في هذه الإنتفاضة ضد السملاليين بوادي درعة فلا نستبعد أن يكون هذا الحادث قد وقع بايعاز منه في محاولة لزعزعة وضعية أبي حسون وإضعافه في معارك هامشية، ولعل ما يدعم هذا الرأي أن السملالي قد وجد نفسه في سنة 1051 هـ / 1641 م مضطرا إلى حشد قوة كبيرة قادها بنفسه للقضاء على فتنة مزجيطة وذلك ما كان مولاي محمد بن الشريف يعمل من أجله، وفي هذا الاطار نزل أمير ايليج بواحة مزجيطة في عاشر رجب الفرد سنة 1051 هـ / 1641 م وهدم عدد من القصور وكسر تَرَكَان المَال⁽⁴⁴⁾ ودخل في مواجهة مع سكان مزجيطة وحلفائهم من أهل إِمَغْرَان، وفي السابع من شهر، رمضان في نفس السنة بعث بقوة تحت قيادة قائد يعرف بِعَدِّي إلى تملكالت (تامنوكلات). إلا أن أهل مزجيطة وحلفائهم هزموا قوة عَدِّي وقتلوا منها حوالي «تسعماية رجل وأكلوا منهم مالا كثيرا»⁽⁴⁵⁾ وقد انتهت هذه المعارك بمقتل حوالي ثلاثة آلاف فارس من أهل سوس فانكسر أمير ايليج ورجع إلى سوس.

وهكذا يتضح نجاح خطة مولاي محمد بن الشريف في إحداث التوتر بوادي درعة ضد الوجود السملالي لإضعاف قوة هذا الأخير قبل المواجهة المباشرة بين الإماراتين المتنافستين.

لم يمض إلا وقت قصير على هزيمة أبي حسون وانكسار قوته من وادي درعة حتى أمكن لمولاي محمد بن الشريف أن يدفع بقواته إلى بلاد درعة للإجلاب على ما تبقى من فلول قوات أبي حسون. ونستفيد من بعض الإشارات التاريخية التي التقطناها من المصادر التاريخية العامة أن معارك ضارية وقعت بوادي درعة بين أمير ايليج ومولاي محمد بن الشريف⁽⁴⁶⁾ وقد انتهت هذه المعارك بانتصار مولاي محمد بن الشريف وانخراط بلاد درعة في سلك إمارته.

(43) محمد المختار السوسي : مرجع سابق ص. 117.

(44) لايزال قصر وساقية المال قائمين الى اليوم في المدخل الجنوبي لواحة مزجيطة انظر خريطة المغرب. 1/100.000 ورقة أكر.

(45) المختار السوسي : المرجع السابق ص. 118.

(46) انظر على سبيل المثال لا الحصر : الأقراني : نزعة الحادي - ص. 301 - الناصري : الاستقما.ج. 9 - ص. 16.

ومن سوء حظنا أن هذه المصادر التاريخية العامة لم تسعفنا بتفاصيل هذه المعارك التي يظهر انها استغرقت عقدا من الزمن⁽⁴⁷⁾ ولا تذكر أي شيء عن المواقع التي جرت فيها هذه المعارك الضارية اللهم إلا ما كان من بعض الأماكن التي ورد ذكرها عرضا في رسالتين تم تبادلها بين مولاي محمد بن الشريف وابي حسون السملالي، ويعود تاريخها إلى سنة 1061هـ/1650م. والرسالتان نشرهما محمد المختار السوسي في كتاب ايليغ قديما وحديثا⁽⁴⁸⁾ وأعاد نشرهما الاستاذ عبد الوهاب بنمنصور في العدد الأول من مجلة الوثائق التي تصدرها مديرية الوثائق الملكية⁽⁴⁹⁾، وما ورد في رسالة مولاي محمد بن الشريف إلى أبي حسون «ولا زائد بعد حمد لله الواحد القهار.. إلا ما قدره في علمكم يقين الخبر والعيان واعتقده عقول العوام والأعيان أن البستان الأخضر وادي درعة ماؤها كما قيل ينشئ الشحاء والشر والمجاعة كما ينبت كل واد ذيبه ويراعه، بذلنا المجهود في صونه وتحصينه من كل ثنية وترعة. فطرفنا أن خربتكم نحوها الحارث بن مرة زخرف لأخلادكم الأياب والخلود فيها ثاني مرة فخشينا أن تقودكم أرسان الأوهام، بعد مروقكم منها مروق السهام فالمؤمن لا يلدغ من حجر واحد مرتين وانتم لدغتم مرارا من الشقوق والغيران إلى أن عافتكم الخنافس والطوامر والفيران.. كم جر عليكم الدهر فيها من ذبول الهزائم. ومن الشنيع الشهر وقعة زاكورة بعد فضيحة أبي دهير⁽⁵⁰⁾، كاد ولدكم أن يجعل للمنية في مخالِب القبضة لولا جواده الشراد اقتحم به غصون الغيضة»⁽⁵¹⁾، ومن خلال هذه الرسالة أمكننا استنتاج جملة من الملاحظات :

1 — أن محمد بن الشريف قد استولى على وادي درعة بحد السيف، وعمل جهده في ضبطه وتحصينه وحمايته من كل هجوم محتمل يقوم به أبي حسون السملالي.

2 — أن معارك ضارية قد وقعت بين الجيشين المتحارِبين وأهمها معركتي زاكورة وبودهير. ولعل ما يؤكد ضراوة هذه المعارك أن سكان وادي درعة لا يزالون يرددون مثلا مشهورا «الأ يديك لأرو والكلاب يتهاؤرو» ولا يزال قصر أرو قائما إلى اليوم في أحد تلال بودهير في المنطقة الشمالية الشرقية لواحة ترناتة، ويكشف لنا هذا المثل عن عنف المعارك بين أمير ايليغ وأمير سجالماسة إلى درجة أن أشلاء القتلى ظلت عرضة للكلاب.

3 — أن بعض أنصار أبي حسون السملالي بدرعة قد هونوا عليه أمر استعادة المنطقة إلى نفوذه وأن رسالة محمد بن الشريف كانت واضحة في تحذير أمير ايليغ من التفكير مرة أخرى في استعادة درعة إلى حكمه. ويبقى السؤال الذي يطرح نفسه بالحاح هو كالتالي : ما هو موقف سكان وادي درعة من هذه الأحداث الخطيرة التي عرفتها بلادهم ؟ خاصة أن حروبا في مثل هذا الحجم قد تكون لها عواقب وخيمة على اقتصاديات المنطقة.

(47) نستفيد ذلك من رسالة جوابية بعث بها أمير ايليغ الى محمد بن الشريف بتاريخ 1081هـ/1651م وفيها يلتزم بالتخلي عن درعة (انظر كتاب ايليغ ص. 131).

(48) محمد المختار السوسي : المرجع السابق من ص. 123 — إلى ص. 131.

(49) العدد الأول من الوثائق سنة 1976 صص. 403 — 410.

(50) زاكورة وبودهير اسمان لمرتفعات معروفة بواحة ترناتة انظر خريطة المغرب 1/100.000 ورقة زاكورة.

(51) المختار السوسي : المرجع السابق ص. 124 — 125.

من الصعب جدا التعرف على الموقف الحقيقي لسكان درعة من هذه الحروب لكون هذه الفترة تعتبر من الفترات التي يكتنفها الغموض لقلة المصادر، إلا أن هذا لم يمنعنا من محاولة تحديد موقف بعض الفئات الاجتماعية مثل أصحاب الزوايا، لكون هؤلاء يرون أنفسهم أكثر ميلا وارتباطا لمولاي محمد بن الشريف. وفي هذا الصدد أفادنا صاحب الدرر المرصعة⁽⁵²⁾ أن الشيخ سيدي حسين بن ناصر صاحب زاوية أعلان⁽⁵³⁾ قد تدخل لحماية أحد خدام مولاي محمد بن الشريف عندما اضطر إلى اللجوء إلى زاويته⁽⁵⁴⁾ اما سيدي صالح بن ابراهيم بواحة لكتاوة فقد كان يعلن تأييده لوجود الاشراف العلويين بدرعة، وكان يحض اتباعه وابناءه على احترامهم والإهتمام بشؤونهم وشؤون ولايتهم إذا ما حلوا بلكتاوة⁽⁵⁵⁾ وفي إطار هذه العلاقة بين الزاوية الصالحية والدولة العلوية اقطع مولاي اسماعيل أبناء هذه الزاوية أراضي شاسعة بواحة لكتاوة.

وإذا استثنينا أصحاب الزوايا الذين أعلنوا وقوفهم إلى جانب مولاي محمد بن الشريف، وأهل مرجبطة الذين الحقوا هزائم ساحقة بجيش أبي حسون السملالي في بحر سنتي 1050 — 1051 هـ/ 1641 م فإننا نعتقد أن سكان واحتي ترناتة وفزواطة، كانوا متذبذبين في مواقفهم، وكانوا يميلون إلى السملالي، خاصة بعض الفئات السوسية التي كانت تحاول الحفاظ على مصالحها التجارية المرتبطة بأبي حسون السملالي الذي كان آنذاك يتحكم في الطرق التجارية بين الجنوب المغربي وبلاد السودان. ونستفيد من الرسالة الجوابية التي أرسلها السملالي إلى مولاي محمد بن الشريف أن هذا الأخير قد واجه معارضة بعض أعيان وادي درعة، فعمل على استدراج جماعة منهم إلى سجالماسة ثم فتك بهم⁽⁵⁶⁾ وبالقضاء على هذه المعارضة يكون مولاي محمد بن الشريف قد أحكم قبضته على واحات وادي درعة وأن المنطقة أصبحت منذ ذلك الحين تشكل جزءا لا يتجزأ من الإمارة العلوية الوليدة.

كانت لهذه الأحداث السياسية التي عرفتها بلاد درعة طيلة النصف الأول من القرن الحادي عشر الهجري 17م عواقب وخيمة على الأوضاع الاقتصادية والاجتماعية. ولا مشاحة إذا قلنا بأن هذه الحقبة القائمة من تاريخ وادي درعة ظلت تلقي بظلالها على المنطقة طيلة عهد العلويين ويمكن حصر هذه النتائج الخطيرة في المجالين التاليين :

1 — تدهور الوضعية الاقتصادية

سبق لنا أن الخنا إلى الجهود الكبيرة التي بذلها سلاطين الدولة السعدية عامة واحمد المنصور بصفة خاصة، لتوفير ظروف الأمن والاستقرار لسكان واحات وادي درعة، فاستعادت المنطقة نشاطها

(52) سبق لنا أن عرفنا بهذا الكتاب ومؤلفه في المدخل.

(53) محمد المكي بن موسى : الدرر المرصعة مخطوط خاص ص. 131.

(54) كانت زاوية أعلان بترناتة هي مقر الناصرين قبل انتقالهم الى تامكروت : انظر : احمد بن خالد الناصري : طلعة المشتري الجزء الأول ص.

(55) أحمد بن صالح لكتاوي : تجديد المراسم البالية : صص. 28 — 29 — 31.

(56) محمد المختار السوسي : ايلغ قديما وحديثا ص. 130.

الاقتصادي، وانتعشت الأعمال الزراعية من جديد، وتحولت واحات الحميد ولكتاوة وفرواطة إلى أكبر محطة تجارية بعد فتح السودان، تلتقي فيها القوافل التجارية من كل الآفاق. وقد ذكر مارمول أثناء زيارته لهذه الواحات في السبعينات من القرن العاشر الهجري /16م أنه شاهد مجموعة من التجار الأوربيين بأسواق الوادي، حيث كانوا يشترون بعض المواد المطلوبة في أسواق أوربا مثل الصوف والنيلة والتمر وغيرها⁽⁵⁷⁾، وهذا يدل على ما أصبحت تتمتع به درعة من شهرة اقتصادية على عهد الأشراف السعديين. إلا أن هذه الحركة الاقتصادية النشيطة تعرضت للانتكاس على إثر الأحداث السياسية التي عرفتها المنطقة بعد وفاة أحمد المنصور السعدي، فقد كان قواد الحملات العسكرية التي كانت تتوجه إلى درعة، سواء من سوس إبان عهد يحيى الحاحي وإبي حسون السملالي، أو من تافيلالت إبان استبداد ابن أبي محلي أو في عهد مولاي محمد الشريف، كثيرا ما كانوا يعمدون إلى تهديم السواقي، والقضاء على المنتوجات الزراعية، فكانوا ينسفون الزروع ويقطعون أشجار النخيل لإرهاب السكان وارعامهم على الخضوع⁽⁵⁸⁾.

أدى تكرار مثل هذه الأعمال مع كل هجوم على واحات درعة إلى تخريب الاقتصاد وتدمير الثروات الزراعية الأساسية بشكل لم تستطع معه واحات درعة استرجاع ما عرفته من رخاء اقتصادي على عهد أحمد المنصور السعدي.

ونستفيد من كتب المناقب وكتب الرّحلات الحجية أن اللصوص وقطاع الطرق استغلوا ظروف الصراع على السلطة فكانوا ينهبون القوافل التجارية ويسلبون أصحابها⁽⁵⁹⁾.

2 - اضطراب الأوضاع الاجتماعية

عرفت بلاد درعة على أثر أحداث النصف الأول من القرن الحادي عشر الهجري /17م مرحلة من التحولات الاجتماعية الواسعة وإدراك عمق هذه التحولات لابد من الإشارة بأن بلاد درعة ظلت خاضعة طيلة ثلاثة قرون تقريبا (ومن القرن السابع الهجري /13م إلى غاية مطلع القرن العاشر الهجري /16م) لقبيلة أولاد حسين المعقلية⁽⁶⁰⁾. وقد كانت هذه القبائل تفرض الإتاوات على سكان قصور درعة، كما كانت تفرض حمايتها المأجورة على القوافل التجارية التي كانت تجوب الطرق الصحراوية بين درعة، وتافيلالت، وبين درعة وسوس. ومن جهة أخرى مارست هذه القبيلة ضغوطا شديدة على القبائل الصنهاجية التي كانت تجوب بقطعاتها الهوامش الجنوبية والغربية لبلاد درعة، فاضطر بعض

(57)

Marmol : L'Afrique, Tome III, p. 15.

(58) — المختار السوسي : إيليج قديما وحديثا ص. 117.

— اليفرنى : نزهة الحادي ص. 281.

(59) — ابن مليح السراج : انس الساري والسارب : ص. 27.

— محمد المكّي بن موسى الناصري : الدرر المرصعة ص. 10.

(60) انظر الفصل الذي خصصناه للهجرات العربية الى وادي درعة.

الصنهاجيين الى التراجع نحو الفيافي الصحراوية والبعض الآخر نحو أعالي الجبال⁽⁶¹⁾ في حين اندمج العاجزون عن الظعن في قبائل بني معقل، شأنهم في ذلك شأن فلول القبائل المنحلة في كل زمان ومكان. فلما قامت الدولة السعدية كبحت جماح قبائل بني معقل بصفة عامة، وأرغمت قبيلة أولاد حسين القوية على الخضوع لظل الدولة، ونفوذها، ثم بدا لسلاطين هذه الدولة استخدام رجال هذه القبيلة في الجيش الرسمي للدولة⁽⁶²⁾، الأمر الذي أدى إلى استنزاف طاقتها البشرية في الحروب التي خاضتها الدولة في غير ما جهة من البلاد، فكان من الطبيعي. والحالة هذه، أن تهاجر أعداد كبيرة من أفراد قبيلة أولاد حسين في اتجاه المناطق الشمالية صحبة السلاطين السعديين والاستقرار في مناطق أخرى تبعا لما تفرضه خدمة الدولة.

وإذا كانت هذه الهجرة المكثفة لقبيلة أولاد حسين نحو الشمال قد أضعف من وجود وجبروت هذه القبيلة بدرعة، فإن الأحداث السياسية الخطيرة التي عرفتها واحات درعة بعد وفاة المنصور السعدي، وطيلة حوالي خمسين سنة، قد استنفدت ما تبقى من قوة لهذه القبيلة بدرعة، فاندثرت البطون القديمة المعروفة، وتحول فلها إلى الاستقرار، كما ظهرت على أنقاضها بطون، ما لبثت أن تحولت مع مرور الأيام إلى قبائل جديدة استطاعت أن تحافظ على الخصائص الاجتماعية لقبائل بني معقل، وقد تكاثر أعداد هذه القبائل الجديدة بمن انحاش إليها من رحل الصحراء من فلول المعاقلة، ثم تكثرت بعد ذلك في تجمعات أهمها تجمع قبائل الروحة⁽⁶³⁾ وتجمع قبائل أولاد يحيى⁽⁶⁴⁾. وتدل كل القرائن على أن هذه القبائل جميعها كانت تمارس الرعي في هوامش بلاد درعة، وتتزود بحاجاتها من واحات المنطقة. وقد كانت هذه القبائل تستغل ظروف الفتن التي كانت تندلع بين سكان القصور مع كل فراغ سلطوي فتزحف على شكل مجموعات مسلحة وتستولي على المنتوجات الزراعية، فتغتصب القصور من سكانها.

وهكذا يمكن أن نستخلص مما سبق أن بلاد درعة كانت مسرحا لصراعات سياسية حادة بين رجال التصوف من أهل سوس وتافيلالت، الذين ظلوا يتغالبون على المنطقة نصف قرن من الزمن، حتى تمكن مولاي محمد بن الشريف من التغلب على أبي حسون السملالي واخضاع درعة لنفوذ الإمارة العلوية.

F. de la Chapelle : Esquisse d'une histoire du Sahara Occidental : Hesperis XI, 1930 - p. 66. (61)

اليفرنى : نزهة الحادي ص. 177 - 178. (62)

ذلك ما يمكن استخلاصه من كلام اليفرنى في النزهة (ص. 177 فما بعد، حيث ذكر أن قبيلة أولاد حسين قد استقرت بعض عناصرها بناحية فاس بعد قيام الدولة السعدية.

من هذه التجمعات العقلية الجديدة قبائل الروحة وينحصر مجال انتشارها ما بين فوطاة جنوبا وتينزولين شمالا. (63)

تنشر قبائل أولاد يحيى بشكل خاص بواحي تينزولين ومزجيطة بالإضافة الى بعض قصورها بترناتة. (64)

أما فيما يتعلق ببقايا بني معقل في واحتي لكناوة ومحاميد الغزلان فانظر :

P. AZAM : Sédentaires et nomades dans le Sud Marocain — C. H. E. M. Paris, 1946, pp. 57-58.

ومن جهة أخرى فإن هذه الأحداث قد خربت اقتصاد المنطقة وأتت على ما تبقى من نفوذ وقوة لقبيلة أولاد حسين المعقلية الأمر الذي ساعد على ظهور تجمعات قبلية جديدة، إلا أن أهم ما تولد عن أحداث النصف الأول من القرن الحادي عشر الهجري /17م هو ظهور القبائل الصنهاجية كقوة قبلية فاعلة رشحتها الأحداث السياسية وما نتج عنها من فراغ سلطوي، وتدهور اقتصادي، واضطرابات اجتماعية لتقوم بدور فعال في توجيه مسار الأحداث التاريخية، ليس بوادي درعة فحسب وإنما في كل الواحات الجنوبية الممتدة ما بين الأطلس الكبير والمناطق الصحراوية وذلك طيلة عهد العلويين في إطار اتحادية أيت عطا.

الفصل الخامس

اتحادية أيت عَطَّا
وعلاقتها بالمخزن

تشكيل اتحادية أيت عطا وعلاقتها بالمخزن

انتبهنا إلى القول في الفصل السابق بأن قبائل الرحل التي كانت تجوب المراعي الصحراوية والجبلية المنتشرة في هوامش بلاد درعة قد استغلت أحداث النصف الأول من القرن الحادي عشر الهجري /17م وما نتج عنها من انهيار اقتصادي واضطراب اجتماعي وانشغال سلاطين الدولة العلوية بمشاكل المناطق الشمالية فاندفعت في عمليات غزو واسعة لمناطق الواحات. وتدل كل المعطيات التاريخية على أن هذه القبائل المترحلة، كانت في جلها من القبائل الصنهاجية الصحراوية التي تضررت كثيرا من انهيار الأوضاع الاقتصادية بالواحات واضطراب النشاط التجاري في الطرق الصحراوية، فكان على هذه القبائل ان تبحث عن وسيلة أخرى لتجاوز أزمة نقص المواد التموينية، فتطلعت إلى الانكفاء على الواحات بدرعة وغيرها واغتصاب المزارع والسيطرة على القصور بالقوة.

وحتى يكون بإمكان القبائل الصنهاجية أن تحافظ على قوتها وتماسكها أمام كل خطر محتمل فقد تجمعت في تكتل قبلي قوي تولد عنه ميلاد اتحادية أيت عطا⁽¹⁾ التي حلت محل قبيلة أولاد حسين المعقلية بوادي درعة والمناطق المجاورة له. ولا مشاحة اذا قلنا أن هذه الاتحادية قد ظلت ومنذ القرن الحادي عشر الهجري /17م وإلى غاية القرن الرابع عشر الهجري /20م عنصر تشغيل على الدولة العلوية بواحات وادي درعة ومصدر تعب ومشقة لسكان قصور بالمنطقة.

1 — البدايات الأولى لتجميع القبائل الصنهاجية الصحراوية

بالرغم من أننا نجهد البدايات الأولى التي أحست فيها القبائل الصنهاجية الصحراوية بالرغبة في إعادة توحيد نفسها⁽²⁾ في تحالف قبلي واسع، فإننا نرجح أن يكون مثل هذا الاحساس قد خامر ذهنية شيوخ القبائل الصنهاجية الصحراوية في العقود الأخيرة من القرن التاسع الهجري /15م أو في العقود الأولى من القرن 10هـ /16م. إذ يمكن القول بأن هذه الحقبة قد عرفت أوج الأزمة الاقتصادية التي ضرت التجارة الصحراوية منذ ظهور الأوربيين في السواحل الإفريقية ونجاحهم في تحويل التجارة الإفريقية نحو الساحل الأطلسي. وقد ألحق هذا التحول للمحاور التجارية نحو البحر وما نتج عنه من تراجع خطير في الحركة التجارية بالطرق الصحراوية أضرار كبيرة بقبائل الرحل بالمناطق الصحراوية عامة، وبالقبائل

(1) فيما يخص الظروف التي تشكلت فيها اتحادية أيت عطا انظر

G. Spillmann : les Ait Atta du Sahara et la pacification du Haut Draa, Rabat, 1936.

(2) عرفت القبائل الصنهاجية خلال تاريخها الطويل عدة محاولات لتوحيد صفوفها انظر روض القرطاس لابن أبي زرع ص.

الصنهاجية بصفة خاصة، ذلك أن القبائل الصنهاجية، كانت ومنذ قرون تمارس حماية القوافل التجارية بين الجنوب المغربي وإفريقيا السوداء، كما كان رجال هذه القبائل متخصصين في إرشاد قوافل التجار في الطرق والمسالك الصحراوية الصعبة⁽³⁾ لمعرفتهم التامة بمواطن الماء وأقرب الطرق. وتدل كل القرائن التاريخية على أن قوافل التجار كانت تزود قبائل الرحل بما هم في حاجة إليه من أقوات ومواد تموينية، كما كنت قبائل الرحل تبيع ما فضل لديها من أصواف وجلود ومواد دهنية وغيرها.

ولا نبالغ في شيء إذا قلنا بأن تراجع التجارة الصحراوية والذي عرف أوجه في العقود الأخيرة من القرن التاسع الهجري /15م وفي مطلع القرن العاشر الهجري /16م، كان وراء الاضطرابات السياسية والاجتماعية التي عرفها الجنوب المغربي من تافيلالت شرقا إلى المحيط الأطلسي غربا خلال هذه الفترة، فكانت القبائل الصحراوية تتغالب على الواحات، وتضايق المستقرين في القصور وتزاحمهم على المنتوجات التي تتسم أصلا بالقلّة والهزال، ولم ينته هذا الوضع الشاذ إلا بقيام الدولة السعدية.

أدرك سلاطين الدولة السعدية هذا الدور الحيوي الذي كانت تقوم به التجارة الصحراوية في استقرار الأوضاع القبلية بالجنوب المغربي، فعملوا منذ وقت مبكر على إحياء الطرق التجارية الصحراوية وإعادة الحركة إليها، وذلك بتوفير ظروف الأمن لقوافل التجار وخاصة في منطقتي درعة وسوس، وفي هذا الإطار اهتم محمد الشيخ السعدي (923 - 964 هـ / 1518 - 1557) بالوضع القبلي في الجنوب فأحدث سلسلة من القصبات بدرعة⁽⁴⁾ كان الهدف من ورائها حماية الطرق التجارية ووضع حد لما كانت تقوم به قبائل الرحل من هجوم على واحات وادي درعة انطلاقا من المناطق الصحراوية. وفي إطار التخطيط لفتح بلاد السودان عزز السلطان أحمد المنصور السعدي (ت 1012 هـ / 1603) ظروف الأمن بالمحاور التجارية في الجنوب المغربي وشحن كل القصبات الممتدة على طول واد درعة بالمفرزات العسكرية.

ويبدو واضحا أن سياسة السعديين في المناطق الجنوبية قد أعادت للطرق التجارية حيويتها وبالتالي ساهمت في استقرار الأوضاع القبلية. ولا شك أن هذه السياسة وما صاحبها من حزم وشدة مع القبائل، جعل القبائل الصنهاجية تستكين إلى سلطة الدولة والإقبال على حياتها الخاصة.

2 - دور دادا عطا في تشكيل اتحادية أيت عطا

نستشف من بعض إشارات مارمول الإسباني أن بعض القبائل الصحراوية كانت خلال النصف الثاني من القرن العاشر الهجري /16م تشكل تجمعا قبليا قويا في منطقة طاطا بالجنوب المغربي⁽⁵⁾ وقد استدلل بعض الباحثين بهذه الإشارة كإرهاص أول لظهور اتحادية أيت عطا⁽⁶⁾.

(3) ابن بطوطة : الرحلة ج. 2 - ص. 773. تحقيق علي المنتصر الكتاني - طبع بيروت - 1975.

(4) Marmol : L'AFRIQUE, Tome III, pp. 16-17

(5) MARMOL : L'AFRIQUE, Tome III, p. 23.

(6) - G. Spillmann : les Ait Atta du Sahara p. 33.

- F. de la Chapelle : Esquisse d'une histoire du Sahara, p. 88.

ويبدو أن القبائل الصنهاجية الصحراوية قد وجدت في دادا عطا الرجل القادر على تجميع القبائل الصنهاجية الصحراوية في كتلت قبلي، فألقت إليه بزمام أمرها، واتخذت إسمه كرمز لهذه الاتحادية القوية.

هذا الرجل الذي تحول إلى جد لكل قبائل أيت عطا لانكاد نعرف عنه أي شيء اللهم إلا ما ورد عنه في كتابات جورج سيلمان. وما كتبه هذا الضابط الفرنسي المتخصص في شؤون قبائل أيت عطا لا يختلف في جوهره ومضمونه عن الرواية الشفوية التي لا تزال إلى اليوم متداولة عند المسنين وغيرهم من قبائل أيت عطا⁽⁷⁾. يعتقد جورج سيلمان، أن دادا عطا قد يكون مجرد مريد مخلص لسيدي عبد الله بن حساين المغاري⁽⁸⁾ كما لم يستبعد أن يكون واحدا من أقربائه⁽⁹⁾ وإذا صح أنه من أقرباء عبد الله بن حساين المغاري فهذا يعني أن الرجل شريف ادريسي شأنه في ذلك شأن العائلة المغارية⁽¹⁰⁾.

وإذا كان دادا عطا قد أخذ فعلا عن عبد الله حساين المتوفى سنة 976هـ / 1567م، فإنه قد يكون عاش في العقود الأخيرة من القرن العاشر الهجري / 16م، وقد يمتد به العمر إلى العقود الأولى من القرن الحادي عشر الهجري / 16م، مما يعني أنه كان معاصرا للسلطان أحمد المنصور السعدي، وشاهد الازدهار الاقتصادي الذي عرفته بلاد درعة على عهد هذا السلطان، ثم شاهد ما آلت إليه أمور درعة من انهيار اقتصادي واضطراب اجتماعي نتيجة تهافت بعض رجال التصوف وأصحاب الزوايا من تافيلات وسوس على الحكم ورغبتهم في السيطرة على وادي درعة.

تؤكد الرواية الشفوية المتداولة إلى اليوم عند قبائل أيت عطا، أن دادا عطا قُبرَ بفم تافات، بالمدخل الجنوبي لواحة فزواطة بدرعة. وإذا ما ثبت فعلا أن دادا عطا قد عرف النور في مكان ما من الواحات الجنوبية بدرعة، ولظروف أمنية ودفاعية محضة لم تعرف اتحادية أيت عطا انطلاقها الحقيقية إلا من جبل صاغرو، وليس من المستبعد في شيء أن تكون رغبة القبائل الصنهاجية الصحراوية في تحقيق الالتحام بالقبائل الصنهاجية الجبلية هي التي جعلت الصنهاجيين الصحراويين يتجهون نحو جبل صاغرو.

والبرغم من الغموض الذي يكتنف حياة دادا عطا، فإن هذا لم يمنعنا من اثاره بعض الاسئلة حول الدوافع الحقيقية التي جعلت دادا عطا أو من تقمص شخصيته يتجند لتجميع القبائل الصنهاجية الصحراوية ويوحدها في كتلت قبلي قوي. فهل كان يفكر في تأسيس دولة قوية انطلاقا من الجنوب، تقوم

(7) لا يزال الشيوخ المسنون وغيرهم من قبائل أيت عطا يعتقدون اعتقادا راسخا أن الجد (الأهل لأيت عطا هو دادا عطا مع العلم أن قبائل

أيت عطا يعودون في الواقع الى أصول مختلفة ككل القبائل في الجنوب.

(8) ترجمه عند ابن عسکر في درحة الناشر ص. 104.

(9) G. Spillmann : les Ait Atta du Sahara p. 68.

(10) شكك غير واحد في النسبة الادريسية للعائلة المغارية انظر مثلا :

— Paul Pascon : Le Haouz de Marrakech, Tome I, p. 264

— Michaux-Bellaire : Conférences sur les Confréries religieuses au Maroc, A.M., Volume 28, p.

على اكتاف القبائل الصنهاجية على شاكلة الدولة المرابطية ؟ هل كان يرمي إلى تأسيس إمارة محلية شأنه في ذلك شأن متصوفة سوس وتافيلالت ؟ وإذا كان هذا الشخص قد قام بشيء من هذا فلماذا تجاهلته الكتابات التاريخية التي تناولت اخبار درعة خلال النصف الأول من القرن الحادي عشر الهجري / 17م ؟ وإذا قلنا بنسبه الادريسي فهل يمكن إدراج محاولته الفاشلة ضمن كل المحاولات التي قام بها الأشراف الادارسة في فترات مختلفة من تاريخ المغرب للاستيلاء على السلطة ؟ وإذا كانت فكرة الاستيلاء على السلطة قد راودت ذهنية دادا عطا، فما هي العوامل التي جعلت مشروعه السياسي ييؤ بالفشل⁽¹¹⁾.

ليس من السهل بمكان الاجابة عن مثل هذه الاسئلة مادامنا لا نتوفر على أية وثيقة مكتوبة تساعدنا في تحديد هوية دادا عطا وبالتالي تسمح لنا بالكشف عن حقيقة أمره، ولعل ما يزيد في غموض ماضيه أن الفقهاء الذين كانوا يشتغلون بتدريس أخبار أهل الصلاح وغيرهم بوادي درعة لم يسيروا إليه لا من قريب ولا من بعيد، بل إن هؤلاء الفقهاء كان لهم موقف معاد من قبائل أيت عطا على العموم، لكون هذه القبائل اشتهرت خلال تاريخها بالعنف وممارسة اللصوصية بالوحدات وعلى طول الطرق التجارية⁽¹²⁾ ورغم هذا التعنيم الذي أحاط شخصية دادا عطا فإن الشيء الأكيد أن الرجل قد يكون شخصا تاريخيا وأنه قام بدور فعال في تجميع القبائل الصنهاجية وتوحيدها في كتل قبلي قوي بمباركة العائلة المغاربة، التي يبدو أنها كانت على صلة قوية بالقبائل الصنهاجية منذ العصور الوسطى⁽¹³⁾. وقد تعززت هذه الصلة بين المغاربة والقبائل الصنهاجية بعد تشكيل اتحادية أيت عطا، ولازال حفدة عبد الله بن حسانين المنتشرين في مجموعة من الزوايا بوادي درعة، وتازرين، وتافيلالت وتودغة⁽¹⁴⁾، يتمتعون باحترام كبير لا مزيد عليه من لدن قبائل أيت عطا، ولا تزال هذه الاخيرة تخصص، الى اليوم، قدرا معينيا من كل منتج زراعي، ورأسا عن كل مائة رأس من الإبل والاعنام وغيرها للعائلة المغاربة⁽¹⁵⁾.

3 — مجالات انتشار قبائل ايت عطا بعد تشكيل الاتحادية.

بالرغم من أن القبائل الصنهاجية الصحراوية تعتبر العمود الفقري لاتحادية أيت عطا، فإن حجم هذه الاتحادية قد تضخم بشكل كبير بمن انحاش إليها من فلول قبائل بني معقل المنحلة وفتات القبائل الصحراوية الأخرى⁽¹⁶⁾.

(11) لا تنسى أن الجنوب المغربي كان ومنذ قرون منطلقا لكل المحاولات التي تستهدف الاستيلاء على السلطة وإخراها حركة بلقاسم النكادي من تافيلالت (المسور ج. 16 ابتداء من صحيفة 263) وحركة الهبة من الصحراء الغربية.

(12) انظر على سبيل المثال لا الحصر :

— احمد بن داوود المشتوكي (أحوزي) : هداية الملك الغلام — مخطوط خ ع ق 190 ص. 51.

— محمد بن عبد السلام الناصري : الرحلة الكبرى : مخطوط خ ع د 2327 ص. 13.

(13) د. ابراهيم الشبخلي : آل امغار... مجلة البحث العلمي ع 33 1984 — ص. 167 — 180.

(14) G. Spillmann : les Ait Atta du Sahara p. 69, 70, 71...

(15) — Paul Pascon : Le Haouz de Marrakech, Tome I, p. 276, note 61.

(16) د. التقي العلوي : اتحادية أيت عطا : مجلة البحث العلمي عدد 23 — 1974 ص. 116.

استغلت قبائل أيت عطا انشغال السلطانيين مولاي رشيد ومولاي إسماعيل في تدعيم ركائز الدولة العلوية الوليدة بالمنطقة الشمالية، طيلة النصف الثاني من القرن الحادي عشر الهجري /17م وردحا كبيرا من القرن الثاني عشر الهجري /18م، فانطلقت في عمليات واسعة لتركيز وجودها في مجال من الأرض يمتد من تافيلالت شرقا إلى حوض وادي درعة غربا. ومن السفوح الجنوبية لجبال الأطلس الكبير شمالا إلى التخوم الصحراوية جنوبا، ويعتبر جبل صاغرو القلب النابض لما أصبح يعرف بعد هذه الفترة ببلاد أيت عطا⁽¹⁷⁾ وقد كانت قبائل أيت عطا تصل في أقصى انتشارها إلى الأطلس المتوسط شميلا وإلى موريطانيا جنوبا وإلى منطقة توات وتيدكلت شرقا وإلى جبل باني غربا⁽¹⁸⁾ ونستشف من إحدى رسائل الحسن اليوسي الى السلطان مولاي اسماعيل، ومن كتب الرحلات الحجية التي كتبت في نهاية القرن الحادي عشر الهجري /17م. أن قبائل أيت عطا كانت تقوم بقطع الطرق ومهاجمة القصور بواحات وادي درعة وتافيلالت. فقد ورد في رسالة اليوسي «وأما قطع الطريق فإنما كان في أيت عطا.. وما تركوا ذلك قط، ولا دخلوا في الطاعة دخول غيرهم، وإنما يخادعون تارة على التمر وتارة على الزرع وسراياهم سارية في كل أرض من ها هنا (الأطلس المتوسط إلى درعة)⁽¹⁹⁾ وهي نفس الملاحظة التي ذكرها أحمد بن داوود الهشتوكي⁽²⁰⁾ أثناء سفره من تغازي الى تامكروت سنة 1096هـ /1684م على نية السفر إلى الحج صحبة الشيخ أحمد بن ناصر⁽²¹⁾، وإن دلت هذه الاشارات على شيء فإنما تدل على أن قبائل أيت عطا كانت معروفة بالتشغيب على الدولة العلوية منذ القرن الحادي عشر الهجري /17م، كما كانت وراء كل الاضطرابات الاجتماعية والسياسية في المناطق الجنوبية. وقد لاحظ اليوسي أن سكان القصور في الواحات الجنوبية، كانوا يضطرون الى عقد بعض الاتفاقيات الصلحية مع قبائل أيت عطا إلى أمد ما، عندما يتأكد هؤلاء السكان عجز خدام السلطان عن حمايتهم⁽²²⁾، وتدلل كل القرائن على أن سكان وادي درعة وخاصة أصحاب الزوايا والحراطة قد ذاقوا الأمرين من هجومات قبائل الرحل عامة وقبائل أيت عطا بصفة خاصة، وقد كانت هذه الهجومات تزداد جِدَّة إبان الأزمات السياسية والاجتماعية التي كانت تطرأ مع كل فراغ سلطوي بالمنطقة، وقد كانت فترات الفراغ السلطوي تظهر في العادة مع كل اضطراب سياسي على صعيد السلطة المركزية بعد وفاة السلطان ودخول أبنائه أو إخوته أو هما معا في صراع على السلطة. ونلاحظ أن هذه الهجومات كانت تشتد على السكان مع ظهور قبائل أيت عطا المفاجيء في هوامش الواحات. ويمكن القول بأن قبائل أيت عطا كانت تهاجم واحات وادي درعة بصفة دورية مع كل فراغ سلطوي منذ النصف الثاني من القرن الثاني عشر الهجري /18م وطيلة القرن الثالث عشر الهجري /19م وردحا من القرن الرابع عشر الهجري /20م.

G. Spillmann : Les Ait Atta du Sahara p. 36.

(17)

(18) ذ. التقي العلوي : المرجع السابق ص. 117.

(19) ابو علي اليوسي : رسائل اليوسي : تحقيق فاطمة خليل القبلي ج. 1 - ص. 212.

(20) انظر ترجمته عند محمد المكي بن موسى : الدرر المرصعة ص. 20 - 39.

(21) أحمد بن داوود الهشتوكي : فري العجلان مخطوط الخزانة العامة - الرباط - حرف ق 147 ص. 51.

(22) أبو علي اليوسي : المرجع السابق نفس الصفحة.

4 — طبيعة العلاقة بين قبائل أيت عطا والمخزن خلال عهد السلطان مولاي اسماعيل (1082 — 1139 هـ / 1672 — 1727)

أ — أسس العلاقة بين أيت عطا والمخزن

تتفق جل المصادر التي اهتمت بتاريخ قبائل أيت عطا، أن هذه القبائل بعد تشكيل الاتحادية العطاوية، كانت تهيمن عليها الروح الاستقلالية الجامحة وتذكرنا هذه الروح في بعض جوانبها بقبائل بني معقل التي كانت تسيطر على الواحات الجنوبية طيلة ثلاثة قرون وزيادة.

والواقع أن إغراق قبائل أيت عطا ومباغتتهم في ابراز هذه الروح الاستقلالية، ينسجم والطبيعة البدوية للقبائل الصنهاجية الصحراوية التي كانت تعتبر العمود الفقري في اتحادية أيت عطا. كما تتجاوب هذه الروح مع الوسط الطبيعي القاحل التي تشكلت فيه هذه الاتحادية، وتعكس إلى حد كبير طبيعة الروح القبلية التي طبعت تاريخ الجنوب المغربي منذ أواسط القرن الثاني الهجري / 14م. ولا يمكن بأي حال من الاحوال إدراك مغزى تصرفات قبائل أيت عطا سواء في علاقتهم بسكان الواحات أو في علاقتهم مع المخزن وعماله بالجنوب إلا في ضوء الروح الاستقلالية التي تعتبر من المكونات الأساسية للشخصية العطاوية⁽²³⁾.

تدل كل المعطيات التاريخية على أن اتحادية أيت عطا قد استكملت عناصر تشكيلها في الوقت الذي بدأت تلوح فيه بوادر تأسيس الامارة العلوية بتافيلالت، أي بمنطقة تجاور مباشرة المجال الذي تشكلت فيه اتحادية أيت عطا. ومعلوم أن مجموعة من القبائل الصحراوية قد بايعت محمد بن الشريف على قتال السملالين بتافيلالت. ومن القبائل التي بايعت مولاي محمد بن الشريف قبيلة الصباح ودخيسة وذوي منبع والمعاضيد وحميان وغنام وغيرها⁽²⁴⁾، ولم تحتفظ لنا كتب التاريخ بأي اسم لاحدى قبائل أيت عطا الصنهاجية من بين مجموع القبائل التي ساعدت مولاي محمد بن الشريف. فهل يعني هذا أن قبائل أيت عطا، قد وقفت موقفا معاديا من حركة مولاي محمد بن الشريف؛ أم ان هذا الأخير هو الذي أعرض عن إشراك هذه القبائل تجنبا لما قد يحدث من نعة بين أيت عطا وإخوانهم في الاطلس المتوسط؟ خاصة أن الامارة السملالية، تعتمد على القبائل الصنهاجية بالاطلس المتوسط. وبالرغم من هذا الغموض الذي يطبع العلاقة بين قبائل أيت عطا والامارة العلوية في هذه المرحلة المبكرة من تأسيسها، فإننا نعتقد أن قبائل أيت عطا قد بايعت مولاي محمد بن الشريف بعد ما نجح في تأكيد سيطرته على واحات وادي درعة وتافيلالت والمناطق المجاورة لها، ذلك أن مصلحة هذه القبائل تقتضي إعلان ولائها للأمير المتغلب على هذه المناطق، لضمان تزودها بالحاجات الضرورية من اسواق درعة وتافيلالت.

(23) حول مكونات الشخصية العطاوية انظر :

G. Spillmann : Les Ait Atta du Sahara, op. cité, pp. 31-44.

(24) محمد المختار السوسي : ايلغ قديما وحديثا ص. 141.

ترتكز بيعة قبائل أيت عطا على الولاء الشخصي للسلطان باعتباره شريفاً ينتمي لآل البيت وإلى ما يرمز إليه من «بركة» وهذا شيء ينسجم مع الاعتقادات القبلية في مناطق الواحات، التي لا تصور على حد تعبير شائع أن السلطان لا ينصر إلا بعد أن يجمع بردنه «بركة» أربعين ولها «من أولياء الله الصالحين»⁽²⁵⁾ وانطلاقاً من مثل هذا التصور كانت قبائل أيت عطا تناصر كل شريف من البيت العلوي الحاكم إذا ما تصدى للأمر بالجنوب، الأمر الذي جعل سلاطين الدولة العلوية يقودون بأنفسهم الحركات العسكرية إلى الجنوب لردع قبائل أيت عطا ووضع حدٍّ للخارجين عليهم من البيت الحاكم نفسه.

ب : المواجهات الأولى بين أيت عطا ومولاي اسماعيل

في الوقت الذي كان فيه مولاي محمد بن الشريف يتطلع إلى توسيع مجال نفوذه، والتفكير في الانتقال بمشروعه السياسي من مرحلة إمارة صغيرة انحصر نفوذها بواحات تافيلالت ووادي درعة إلى مرحلة الدولة الوطنية ليشمل ظل دولته كل جهات المغرب فوجيء بثورة أخيه مولاي رشيد الذي نجح بمنطقة أنكاد من المغرب الشرقي، وقد قتل مولاي محمد بن الشريف في أول مواجهة بين جيشه وجيش أخيه سنة 1075هـ / 1665م، فانتقلت قيادة الإمارة إلى مولاي رشيد الذي أظهر عزماً أكيدا على إعادة الوحدة إلى البلاد والقضاء على كل الإمارات الجهوية التي توزعت حكم المغرب. وقد اكتفى سكان واحات وادي درعة بتجديد ولائهم وبيعتهم للأمير الجديد. وقيل أن ينطلق الأمير الجديد في عملياته الحربية لمنازلة زعماء الإمارات الجهوية بالزاوية الدلائية ومراكش وإيليج، عين أخاه مولاي اسماعيل خليفة له على مكناس وكل المناطق الشمالية، وعين ابن أخيه أحمد بن محرز خليفة له على سجلماسة والصحراء وبلاد توات ودرعة⁽²⁶⁾، ورغم أن أمر هذين التعيين يبدو عاديا جدا، لكون مؤسسي الدول والإمارات كانوا يعتمدون بالاساس على أقربائهم، إلا أنهم بالنسبة للإمارة العلوية قد كانا وراء ظهور مشكل ولاية العهد، وقد كان هذا المشكل وراء جملة من الاضطرابات السياسية التي كانت تطرأ على صعيد السلطة المركزية بعد وفاة كل سلطان. وهكذا ما كاد خبر وفاة السلطان مولاي رشيد بمراكش سنة 1082هـ / 1672م ينتشر بين المغاربة، حتى ظهرت نوادر الصراع على السلطنة تلوح في الأفق بين خليفته في الشمال والجنوب، فقد بايع سكان مدينة فاس ومكناس مولاي اسماعيل وتخلفت عن بيعته كل المناطق الجنوبية ومدينة مراكش بايعاز من أحمد بن محرز الذي أعلن خروجه عن السلطان، فاحتل مراكش مطالباً بالأمر وداعياً إلى نفسه على حد تعبير الناصري⁽²⁷⁾، ورغم أن مولاي اسماعيل قد نجح في استرجاع مراكش من أحمد بن محرز، فإن هذا الأخير قد تراجع إلى الجنوب وظل يشاغب على السلطان طيلة أربعة عشر سنة،

(25) كانت هذه العقيدة سائدة في جل المجتمعات القبلية بالمغرب، فقد ذكر الناصري في الاستقصا (ج. 8 - ص. 196) أن السلطان مولاي سليمان لما وقع أسيراً في أيدي قبائل حيان لم يعرفه فاضطر أن يخلف ثم بانه هو السلطان، فلما تأكدوا من شخصه تسابقوا إلى تقبيل يده والتمسح باطراف ثيابه تبركا به.

(26) محمد بن الطيب القادري : نشر المثاني لأهل القرن الحادي عشر والثاني ج. 2 - ص. 201 - تحقيق د. محمد حجي، وذ. الترفيق احمد - الرباط - 1984.

(27) احمد بن خالد الناصري : الاستقصا، ج. 7 - 46.

وقد كاتب ابن محرز قبائل أيت عطا وطلب منهم العون على عمه⁽²⁸⁾ وبعد المواجهة العنيفة بين السلطان مولاي اسماعيل وقبائل أيت عطا بجبل ضاغرو سنة 1087هـ / 1678م تراجعت قبائل أيت عطا إلى الفيافي الصحراوية وبالرغم من أن الجيش السلطاني قد انتصر بصعوبة على قبائل أيت عطا، فإن هذه الأخيرة قد خرجت من هذه المواجهة الأولى مع الجيش المخزني وهي متأكدة من نفسها كقوة قبلية فاعلة في المناطق الجنوبية، فعرفت الاتحادية نمو مطردا حيث انضمت إليها فلول قبائل بني معقل المنحلة. وقد استفادت قبائل أيت عطا من تشغيب ابن محرز على السلطان بسوس ودرعة، فكانت تقوم بمهاجمة القوافل التجارية في الطرق الصحراوية، وتهدد المستقرين بقصور الواحات بدرعة وتافيلالت. ولم يستطع السلطان مولاي اسماعيل وضع حد للتهديدات التي تشكلها قبائل أيت عطا بالنسبة لسكان قصور وادي درعة إلا مع مطلع القرن 12هـ / 18م.

ظل السلطان مولاي اسماعيل خلال العقدین الأخيرین من القرن 11هـ / 17م منشغلا بمشاكل الثوار والخارجين على سلطة الدولة، فلم يحدث أي تغيير إداري في المناطق الجنوبية، فكان يكفي بتعيين خليفة له بسجلماسة (كان خليفته من ابنائه) ومنها تتوجه الأوامر والنواهي إلى توات وتيكرارين ودرعة⁽²⁹⁾ وهذا يعني أن بلاد درعة، وبعد عودتها إلى حظيرة الدولة بعد مقتل أحمد بن محرز، كانت تخضع لإداريا إلى عمالة سجلماسة. ويبدو أن عامل سجلماسة في مطلع القرن 12هـ / نهاية القرن 17م، مولاي المامون بن اسماعيل، قد عجز عن ضبط حركة قبائل الرحل من بقايا بني معقل وأيت عطا فكان السلطان يشد عضده بمجموعة من «المَحَلَّات»⁽³⁰⁾ العسكرية المتنقلة. ورغم أن الهدف من هذه الحملات هو تدعيم نفوذ عامل المناطق الصحراوية، فإنها في الواقع تعتبر مظهرا من مظاهر الوجود الفعلي للدولة، وتأكيد ممارسة سلطتها على سكان هذه المناطق، وخاصة قبائل الرحل التي كانت تقطع الطريق على القوافل التجارية وتهاجم المستقرين بواحات وادي درعة وجبل بائي. ومن المثير للانتباه أن تعدد هذه الحملات العسكرية التي كانت تجوب مناطق الواحات خاصة والجنوب عامة، وعزم قوادها في تنفيذ الأوامر السلطانية رغبة أو رهبة، لم يفد في جعل حد لهجمات قبائل أيت عطا وقبائل الرحل الصحراويين على قصور واحات درعة، كما أن قوادها لم يفلحوا في حماية قوافل التجار من هجمات اللصوص وقطاع الطرق⁽³¹⁾ ولعل ما يدعّم هذا أن أهل درعة قد اضطروا إلى التعاقد مع قبائل أيت عطا لحماية قوافلهم التجارية. فقد عثرنا على اتفاقتين تكفيلتين يعود تاريخ عقدهما إلى سنة 1107هـ / 1695 أي في أوج عهد السلطان مولاي اسماعيل، وقد تم عقدهما بين شيوخ بعض قبائل ايت عطا وأولاد سيدي محمد بن

(28) المشرفي : الحلال البية في تاريخ ملوك الدولة العلوية. ص. 106 — غطوط الحزنة العامة الرباط — حرف د. 1463.

(29) مولاي اسماعيل : الى ولدي المامون ص. 15.

والكتيب عبارة عن مجموعة من الرسائل الاسماعيلية التي كان السلطان يوجهها الى ابنه مولاي المامون عامل سجلماسة. وقد نشرها د. بنمنصور سنة 1967.

(30) «مَحَلَّات» جمع «محلّة» والكلمة تطلق في عرف المغاربة على الأساليات العسكرية التي كان السلاطين يوجهونها الى الجهات المضطربة لاختضاعها.

(31) مولاي اسماعيل : الى ولدي المامون : صص. 12 — 18 — 21.

يوسف الملباني «ابن كانوا وعينوا في زاوية تكَرْسِيفَت (بفرواطة) وزاوية أفرا (بمزجيطة)⁽³²⁾ وتعتبر هاتان الاتفاقيتان أقدم اتفاق معروف لدينا لحد الان بين قبائل أيت عطا وسكان وادي درعة. وإن دل هذا على شيء فإنما يدل على عجز مولاي المامون خليفة السلطان على المناطق الجنوبية، في ضبط حركة قبل أيت عطا وحماية سكان قصور درعة من ضغوط هذه القبائل المتزايدة.

كان السلطان يواخذ ولده على إغفال أمر درعة، كما كان يعنفه على الخلود إلى الراحة وعدم الإقبال على «الأمر التي تخلد الذكر وتكشف عن المهمة العالية للرجال»⁽³³⁾ وإن كان لنا من شيء نستنتجه من رسائل السلطان إلى ابنه فهو اتشغال السلطان بأمر القبائل المترحلة في الجنوب عامة ووادي درعة خاصة، فاقنع في نهاية الأمر أنه لا مجال لفرض حرمة الدولة وهيبتها إلا باستحداث عمالة مستقلة بوادي درعة وفصل هذه المنطقة إداريا عن عمالة سجلماسة.

ج — استحداث عمالة درعة وضبط شؤون قبائلها.

بعد ما تمكن السلطان بصفة تقريبية من التغلب على ما اعترضه من مشاكل سياسية بالمناطق الشمالية وجه أنظاره إلى المناطق الجنوبية، فأعاد تنظيمها وأحدث عمالة مستقلة بوادي درعة كان مقرها بقصبة أعلان الباشا بواحة ترناتة⁽³⁴⁾ وقد كان عامل وادي درعة يتلقى الأوامر مباشرة من السلطان. جاء إحداث هذه العمالة بعد ما لاحظ السلطان عدم جدوى الحملات العسكرية المتتالية في ضبط حركة قبائل الرحل والتصدي لهجمات قبائل أيت عطا على سكان القصور بالواحات. وقد كانت هذه القبائل تقض مضاجع السكان، ويذكر اليوسي أن لصوص أيت عطا كانوا «ياتون بالستين والسبعين كلهم رماة يقفزون في الهواء ويتضاعفون بالربع.. فينهبون كل ليلة دوارا»⁽³⁵⁾. وفي إطار توفير ظروف الأمن والاستقرار لسكان وادي درعة عين السلطان ابنه مولاي عبد الملك عاملا على وادي درعة سنة 1111هـ / 1699م فأنزله بقصبتها ورب معه ثلاثة آلاف من الخيل⁽³⁶⁾ ينطوي إختيار واحة ترناتة كمقر لعامل المخزن بوادي درعة على أهمية خاصة، ذلك أن هذه الواحة تتوسط واحات وادي درعة وتفتح مباشرة على بلاد تافيلالت عبر ثنية تافيلالت، وبإمكان المتحكم في منافذ هذه الواحة أن يراقب حركة قبائل أيت عطا التي كانت تهاجم قصور الوادي من الجنوب والشرق. بالإضافة إلى التحكم في الطرق التجارية التي تربط بين سوس ودرعة من جهة، وبين هذه الأخيرة والمناطق الصحراوية وتافيلالت من جهة ثانية.

(32) سنتعرض بالتحليل لهاتين الاتفاقيتين في فصل لاحق من هذا البحث.

(33) مولاي اسماعيل : الى ولدي المامون ص. 15.

(34) كان مقر حاكم ترناتة بقصر بني زولي قبل أن ينتقل في عهد مولاي الشريف الى قصبة اعلان ليعود مرة أخرى الى بني صولي في نهاية القرن الماضي.

(35) ابو علي اليوسي : رسائل اليوسي : مرجع سابق ج. 1 — ص. 212.

(36) أحمد بن خالد الناصري : الاستقصا ج. 7 — ص. 89.

لم تمض إلا ثلاث سنوات على استقرار مولاي عبد الملك كعامل لأبيه على وادي درعة حتى فوجيء بثورة أخيه مولاي أبي النصر فكانت الهزيمة على مولاي عبد الملك وقتل أخاه المولى عبد الرحمان فاستولى ابو النصر على درعة ونواحيها⁽³⁷⁾ ففر مولاي عبد الملك إلى جبل زهون مستحرما بضرخ مولاي ادريس الأكبر⁽³⁸⁾ خوفا على نفسه من بطش السلطان الذي كان لا يغفر لعماله، حتى ولو كانوا من أبنائه التهاون مع الثوار والخارجين عن الدولة.

عين السلطان ابنه مولاي الشريف على رأس عمالة درعة وجهزه بمحلة عسكرية قوية لاسترجاع الوادي من أخيه أبي النصر. وقد نشب قتال عنيف بين الاميرين اضطر معه أبو النصر إلى اللجوء إلى داخل قصبه إعلان والاحتفاء بأسوارها صحبة اربعمائة من أصحابه فحاصره مولاي الشريف، ولم تنته الحرب إلا بتدخل شيخ زاوية تامكروت سيدي احمد بن ناصر الخليفة⁽³⁹⁾ الذي يظهر أنه نجح في اقناع مولاي الشريف بالسماح لأخيه مولاي أبي النصر بمغادرة قصبه إعلان الباشا والرحيل عن وادي درعة⁽⁴⁰⁾.

ورغم أننا لا نتوفر على ما يساعدنا في تحديد الكيفية التي تم بها الاتفاق بين الشيخ أحمد بن ناصر ومولاي الشريف حول السماح لأخيه أبي النصر في مغادرة قصبه إعلان والرحيل عن وادي درعة، فإننا نعتقد أن السلطان مولاي اسماعيل لم يكن راضيا عن الطريقة التي عالج بها مولاي الشريف مشكل ثورة أبي النصر. ولا شك أن السلطان كان ينتظر من مولاي الشريف أن يأسر مولاي أبا النصر لتطبيق حكم المخالف عليه، شأنه في ذلك شأن أخيه مولاي محمد العالم⁽⁴¹⁾ لذلك نجد السلطان يعزل مولاي الشريف عن عمالة وادي درعة. ولعل ما يؤكد مصداق تصور السلطان أن الأوضاع القبلية المضطربة في المناطق الجنوبية، كانت تشجع الثائرين من إخوان السلطان وأبنائه على الثورة⁽⁴²⁾. وهكذا وبعد أن قضى مولاي أبو النصر مدة طويلة مختفيا في المناطق الصحراوية، ظهر من جديد في سوس وأعلن الثورة ضد أبيه، وقد ظل يشوش على السلطان بهذه المناطق إلى أن تمكنت قبيلة أولاد دليم من القضاء على ثورته وقتله سنة 1124هـ / 1712م⁽⁴³⁾.

(37) المشرفي : الحلال البهية في تاريخ ملوك الدولة العلوية ص. 109.

(38) احمد بن خالد الناصري : المرجع السابق ص. 90.

(39) محمد المكي الناصري : الدرر المرسعة. مخطوط خاص ص. 52.

(40) التيس الامر على صاحب الدرر فاعتقد أن الامير عبد الملك هو الذي كان محاصرا لأبي النصر في حين ان مولاي الشريف بن اسماعيل هو الذي تمكن من القضاء على ثورة أبي النصر وطرده من وادي درعة.

(41) ثار مولاي محمد العالم بن اسماعيل على أبيه بسوس سنة 1113هـ / 1701م فرحف على مراكش واحتلها، فكلف السلطان ابنه زيدان الذي نجح في القضاء على ثورة محمد العالم والقاء القبض عليه، فطبق السلطان عليه حكم المخالف بقطع بعض أطرافه — انظر الاستقصا ج. 7 — ص. 91.

(42) نذكر هنا على سبيل المثال لا الحصر التفاف قبائل أيت عطا بتافيلالت حول اخوة مولاي اسماعيل المولى الحزان وهاشم واحمد الذين خرجوا بالمناطق الصحراوية للمطالبة بالملك. انظر الاستقصا ج. 7 — ص 60.

(43) احمد بن خالد الناصري : الاستقصا ج. 7 — ص. 96.

د : الولاية الثانية لمولاي الشريف على درعة والقضاء على ثورة القبائل بواحة محاميد الغزلان.

تظل أخبار وادي ردة غائبة عنا منذ هزيمة مولاي أبي النصر سنة 1114 هـ / 1702م إلى حدود سنة 1124 هـ / 1712م، ولا تتمكن من التعرف على من كان يتولى حكم المنطقة خلال هذه المدة خاصة أن السلطان قد عزل ابنه مولاي الشريف عن ولاية وادي ردة كما سبق أن رأينا. ونستشف من بعض الاشارات الواردة في كتاب «رحلة الوافد»⁽⁴⁴⁾ للحاج محمد بن إبراهيم الزرهوني صاحب زاوية تأسست بالأطلس الكبير الذي زار وادي ردة في مطلع العقد الثالث من القرن 12 هـ / 18م، أن قبائل الرحل بواحي ردة قد عادت إلى شنشنتها القديمة، في مهاجمة قصور المستقرين والتلصص على المسافرين وقوافل التجار في أهم المنافذ بواحات وادي ردة⁽⁴⁵⁾، وإن دلت هذه الاشارة على شيء فإنما تدل على أن هذه القبائل قد استغلت الفراغ السلطوي الذي عرفته المنطقة بعد عزل مولاي الشريف فاسترجعت نشاطها القديم وعادت إلى مهاجمة المتوجات الزراعية وقصور المستقرين داخل الواحات والتلصص على المسافرين وقوافل التجار في الطرق التي تربط بين وادي ردة وإفريقيا السوداء وتافيلالت.

وفي سنة 1124 هـ / 1712م سرح السلطان الكاتب الخياط بن منصور من السجن وعينه على رأس عمالة وادي ردة، ولأسباب نجعلها لحد الآن أمر السلطان بقتل الخياط بن منصور وأخيه في السنة الموالية⁽⁴⁶⁾، ثم عين ابنه مولاي الشريف للمدة الثانية على رأس عمالة وادي ردة، و قد ظل هذا الأمير على رأس هذه العمالة إلى حين وفاته سنة 1139 هـ / 1726م⁽⁴⁷⁾، وبالرغم من أن مولاي الشريف قد نجح إلى حد كبير في ضبط حركة قبائل الرحل في الواحات المحاذية للمناطق الصحراوية، وتوفير ظروف الأمن والاستقرار لسكان القصور، فإن فترة ولايته لا تخلو من بعض الأحداث الخطيرة من ذلك مثلا عصيان القبائل بواحة محاميد الغزلان سنة 1135 هـ / 1722م، فقد كادت ثورة هذه القبائل أن تعصف بالأمن بواحي ردة كله، الأمر الذي جعل مولاي الشريف يستنجد بالجيش السلطاني لوضع حد لهذا العصيان الخطير.

ومن سوء حظنا أن المصادر التاريخية المغربية وكذا كتب المناقب المحلية لم تتعرض إطلاقا لأحداث محاميد الغزلان التي تطلبت الكثير من الدولة العلوية لوضع حد لها. ويبقى مصدرنا الوحيد عن هذه الأحداث هو ما كتبه الأسير الإنجليزي طوماس بيلو. THOMAS PELLOW⁽⁴⁸⁾ الذي كان يعمل ضمن فرق المدفعية في الجيش الإسماعيلي.

وحسب معلومات طوماس بيلو، فإن أحداث محاميد الغزلان قد اندلعت عندما أرسل السلطان مولاي اسماعيل مجموعة من عبيده إلى وادي ردة لجمع الضرائب، ولا شك أن هؤلاء المكلفين المخزنيين

(44) عنوان الكتاب كاملا : «رحلة الوافد في أخبار هجرة الوالد» دُوِّن فيه الكاتب أخبار والده لما اضطر الى الهجرة من زاويته خوفا على نفسه من هجوم جيش السلطان على الزاوية وقد دُوِّن الزرهوني أسباب توتر الجو بين والده والسلطان والكتاب لا يزال مخطوطا.

(45) الحاج محمد بن إبراهيم الزرهوني : رحلة الوافد مخطوط — مكناس — ص. 127.

(46) G. Spillmann : Districts et tribus de la haute vallée du Draa, p. 63.

(47) انظر ترجمة مولاي الشريف في الدرر المرصعة ص. 139 — 140.

(48) MAgali Morsy : La relation de Thomas Pellow : Une lecture du Maroc au 18^e s., Paris, 1989.

قد تشددوا مع سكان واحة محاميد الغزلان، وبالغوا في استحلاب أموالهم، الأمر الذي أدى إلى اصطدام مسلح بين السكان وعبيد مولاي اسماعيل انتهى بمقتل حوالي ستة عشر من العبيد، ثم أعلن السكان العصيان وبدأوا يستعدون للمقاومة، بتجميع الأقوات وشراء الأسلحة لمواجهة أي هجوم تقوم به القوات السلطانية⁽⁴⁹⁾، وقد أثار هذا العصيان غضب السلطان، خاصة وأن القوات المحلية التي تحت إمرة مولاي الشريف قد عجزت عن ردع هذا العصيان، فشكّل السلطان قوة عسكرية ضخمة من الفرسان وفرق المشاة والمدفعية قدرها يسلو بحوالي ستة وعشرين ألف مقاتل. ولعل ما يؤكد خطورة أحداث محاميد الغزلان أن السلطان قد أمر قواد الجيش أن يغزوا السير إلى درعة، فقطعوا المسافة بين مكناس ووادي درعة في أقل من عشرين يوما. كما أصدر أوامره لشيخ القبائل التي على جانبي الطريق التي سافر عبرها الجيش، أن يمدوا القوات السلطانية بما هي في حاجة إليه من مؤون وأقوات.

انطلق الجيش من مكناس عبر طريق الأطلس المتوسط فمر بتادلة وعين اسردون ثم حل بمنطقة سيدي رحال بالقرب من مراكش ثم اخترق الأطلس الكبير عبر تيزي تيشكا، ويؤكد بيلو أن عبد الصادق الكلاوي عامل السلطان على الأطلس الكبير قام بضيافة الجيش. ثم التحق بورزازات فأكدز وبعده واحة تينزولين، وبعد تسعة عشر يوما من السير الجاد، حل الجيش السلطاني بواحة ترناتة (قصة أغلان) حيث مقر مولاي الشريف عامل السلطان على وادي درعة، فانضم إليه الجيش المحلي الذي حشده مولاي الشريف، وقد قدره بيلو بحوالي ستة عشر ألف مقاتل.

وبعد يومين من التوقف للاستراحة، شكل خلالها مولاي الشريف قيادة موحدة للجيش تحت إمرته، استأنف العسكر السلطاني سيره نحو واحة محاميد الغزلان، فمر بتأكمدارت ثم فم الحنق (فم تآقات نلكتاوت) ليحل بقصر بني صبيح بواحة لكتاوة. ويظهر أن الجيش قد بات بقصر بني صبيح، ذلك أن طوماس بيلو قد ذكر أن الجيش قد وصل إلى مشارف محاميد الغزلان، بعد ثلاث وعشرين يوما على مغادرته لمدينة مكناس⁽⁵⁰⁾ حيث وصل مساء ذلك اليوم إلى الحاميد، وقد استقبل المتمردون الجيش المخزني بوابل من الرصاص. وقد فقد الجيش المخزني حوالي ستائة قتيل من بينهم حوالي ثمانين من الفرقة التي ينتمي إليها بيلو⁽⁵¹⁾.

والسؤال الذي يطرح نفسه بالحاح : كيف استطاعت قبائل الحاميد أن تحشد هذه القوة الكبيرة، التي قدرها بيلو بحوالي ثمانية عشر ألف مقاتل لمواجهة العسكر المخزني؟⁽⁵²⁾ ومن هي القبائل المشاركة في هذه الاحداث ؟ هل هي من قبائل أيت عطا ؟ أم هي بقايا قبائل بني معقل ؟ أم هناك تحالف بين أيت عطا والمعاقل لمواجهة القوات المخزنية ؟ ولماذا سكنت المصادر التاريخية المغربية عن هذه الاحداث ؟

Magali Morsy : La relation de Thomas Pellow, p. 118.

(49)

Magali Morsy : La relation de Thomas Pellow, p. 119.

(50)

Lui-même : même page.

(51)

Lui-même : même page.

(52)

وعلى كل سواء كانت هذه القبائل من أيت عطا أو من قبائل بني معقل أو منها معا، فإن الشيء الأكيد أن القبائل المتمردة قد أدركت خطورة ما أقدمت عليه بقتلها حياة الضرائب الذين أرسلهم السلطان إلى درعة، لذلك فقد حاولت تجنيد قبائل القصور إلى جانبها وكانت تغير على مزرعات وقصور القبائل التي تمتنع في الانضمام إلى صفوفها.

نستفيد من إحدى إشارات طوماس بيلو أن مولاي الشريف قد ألزم سكان واحات وادي درعة بتموين الجيش الخزني فكان الناس ينقلون الخبز والمواد التموينية كل يوم بالتداول إلى واحة محاميد الغزلان. كان عدد المقاتلين المتمردين داخل أسوار محاميد الغزلان يقدر بحوالي ثمانية عشر ألف مقاتل، مسلحين تسليحا خفيفا وجيدا، ويمتعون بقدرة قتالية عالية ويمتعون بكفاءة كبيرة في إصابة الهدف وصد كل هجوم كانت تقوم به القوات الخزنية، ولعل ما يؤكد هذا الرأي أن المواجهة بين المتمردين والقوات الخزنية قد استغرقت حوالي سبعة عشر شهرا، فقد الجيش الخزني خلالها ما يزيد على خمسة عشر ألف قتيل. وعدد كبير من الجرحى والمعطوبين.

ورغم الفارق الكبير بين المتمردين والقوات الخزنية، فإن هذه الأخيرة لم تستطع التغلب على المتمردين إلا بعد نفاذ ذخيرتهم من البارود والرصاص، وإشراف الخزون من الأقوات والمؤنة على النفاذ. ورغم هذه الوضعية الحرجة التي آلت إليها أحوال المتمردين داخل قصر محاميد الغزلان، فإنهم استماتوا في الدفاع عن القصر، حتى اضطر الجيش الخزني إلى الاعتماد على المدفعية والمتفجرات الباطنية⁽⁵³⁾ لتهديم الأسوار الثلاثة التي كانت تحيط بالقصر، وبعد اقتحام القصر على المتمردين، سيمت البقية منهم إلى مولاي الشريف الذي أمر بقطع رؤوسهم. وقد اضطر الجيش إلى البقاء في عين المكان عدة أسابيع أخرى لمعالجة المعطوبين والجرحى من أفرادهم. وقبل الرحيل أمر مولاي الشريف باشغال النار فيما تبقى من آثار المتمردين بقصر محاميد الغزلان⁽⁵⁴⁾، كانت لهذه الأحداث الخطيرة التي عرفتها واحات وادي درعة في المرحلة الأخيرة من ولاية مولاي الشريف على المنطقة (توفي بعد ثلاث سنوات فقط من انتهاء حرب الحاميد) عواقب وخيمة على الأوضاع العامة ليس بواحة محاميد الغزلان فحسب، وإنما امتدت آثارها لتشمل كل واحات وادي درعة. وقد زاد من تأزم الأوضاع انهيار سلطة الخزن بالمنطقة بعد وفاة السلطان مولاي اسماعيل ودخول أبنائه في سلسلة متلاحقة من التغالب على السلطنة والتشاحن على الحكم، بالإضافة إلى دورات الجفاف الحادة التي كانت تفاجيء واحات درعة بين الفينة والأخرى :

— على الصعيد الاقتصادي :

كان اقتصاد واحات وادي درعة يعتمد بالاساس على النشاط الزراعي والرعي بالإضافة الى مزاولة بعض الاعمال التجارية التي كانت تمارس محليا او على نطاق جهوي فيما بين درعة وسوس من

(53) عمل الجيش على شق نفق تحت الأرض الى مستوى أسوار القصر ثم زرع مجموعة من الأنغام. وحسب ما يحكيه المسنون من أهل درعة الذين عاشوا مثل هذا الحصار إبان الفتن القبلية، فقد كانت الأنغام تصنع محليا. وألغم عبارة عن قلة خزنية مملوءة بارودا، وتوصل بشرائط من سعف النخيل مدهون بالزيت أو السم، وبعد اشتعال الشريط يتفجر البارود وينسف السور.

Magali Morsy : La relation de Thomas Pellow, p. 120.

(54)

جهة وما بين درعة وتافيلالت وبلاد الصحراء من جهة ثانية. ويتسم اقتصاد المنطقة بالهشاشة، وكان يتأثر بشكل سلبي لأدنى حد حدث طبيعي أو بشري يطرأ على المنطقة. وقد اكتسب سكان قصور وادي درعة خبرة كبيرة في تخزين الأقوات، خاصة التمور والحبوب والمواد الدهنية، استعدادا للمفاجآت التي كانت تطرأ من حين لآخر. ويمكن القول بأن هذا النشاط الاقتصادي بدرعة كان يسترجع عافيته بسرعة كبيرة، إذا ما توفرت له بعض الشروط (وفرة الماء بالوادي، وتوفير ظروف الامن والاستقرار) وهكذا وبعد المتاعب التي عرفتها الحياة الاقتصادية بدرعة طيلة القرن 11هـ/17م عرفت بعض الانتعاش في ولاية مولاي الشريف بن اسماعيل الثانية على درعة ابتداء من سنة 1225هـ/1713م. فلما اندلعت أحداث واحة محاميد الغزلان توقفت الحركة التجارية بالمرّة، لكون الجيش المخزني قد أحكم قبضته على كل منافذ وادي درعة للحيلولة دون وصول أي امداد ممكن للمتمردين، وفي اطار معاقبة سكان وادي درعة على ثورة المحاميد الزمهم مولاي الشريف بتموين الجيش المخزني طيلة المدة التي قضاها وهو يقاتل واحة محاميد الغزلان، فكان السكان ينقلون الخبز كل يوم على البغال الى ساحة القتال⁽⁵⁵⁾، ويكفي ان نفازن بين القدرة المحدودة للانتاج الزراعي المحلي، ومتطلبات الجيش المخزني الذي يتجاوز عدد أفراده أربعين ألفا من الرجال وحوالي عشرين ألفا من الخيل والدواب المستعملة في نقل العتاد الحربي لنذكر مدى الأضرار الكبيرة التي أصابت اقتصاد وادي درعة. ومن حسن حظنا أن بعض الاشارات التي استقينها من كتاب طليعة الدعة في تاريخ وادي درعة لمحمد المكي الناصري⁽⁵⁶⁾ قد سمحت لنا باستطلاع الاحوال الاقتصادية المتردية بوادي درعة بعد الاحداث التي عرفتها واحة محاميد الغزلان، ولعل ما يضيف أهمية خاصة على إشارات هذا الكتاب أن صاحبه قد عايش هذه الظروف القاسية التي عرفتها بلاد درعة، فقد ذكر محمد المكي ابن موسى الناصري في أخبار سنة 1153هـ/1740م أن الاسعار بقطر درعة قد بلغت «مبلغا عظيما، المُدِّي»⁽⁵⁷⁾ من الثمر بخمسة مثاقيل والمدي من القمح بأربعة وعشرين مثقالا والقول مثله والمدي من الشعير باثني عشر مثقالا وربما بلغ في بعض الاحايين خمسة عشر مثقالا، وانعدمت الأقوات وكثرت الاموات في الشوارع والطرقات»⁽⁵⁸⁾. وقد نذكر فداحة ما بلغت اليه أسعار المواد التموينية الاساسية والقوت اليومي لسكان هذه الواحات، اذا عرفنا أن بقعة من الأرض وخمسة نخلات من أجود النخيل المعروف بدرعة قد يبيعت بسبعة مثاقيل ونصف⁽⁵⁹⁾. وتؤكد لنا هذه الحقيقة جملة من بطائق المدانية والتي يرجع تاريخها الى سنة 1152هـ/1739م، فقد اضطر عدد من أصحاب هذه البطائق الى عرضها على قاضي درعة في وقته سيدي محمد بن عبد الكبير⁽⁶⁰⁾ الذي أمر بتدليل أملاك المُدانين ثلاث جمع قبل

Magali Morsy : La relation de Thomas Pellow, p. 119.

(55)

(56) عرفنا بهذا الكتاب ومؤلفه في الفصل الأول من هذا البحث.

(57) المُدِّي من المكائيل المحلية، ويختلف سعه من واحة الى اخرى بوادي درعة وسنحاول ضبط مقداره بالتقريب في الفصل الخاص بالحياة الاقتصادية.

(58) محمد المكي بن موسى الناصري : طليعة الدعة : مخطوط خاص — ص. 18.

(59) من وثائق دار المرزوقين ببتنزلين ويرجع تاريخها الى أواسط ق. 12هـ/18م.

(60) لم نتمكن من العثور على ترجمته وقد يكون ابن قاضي قضاة وادي درعة في وقته السيد عبد الكبير النفوي المتوفى سنة 1146هـ/1733

وقد وردت ترجمته في الدرر المرصعة ص. 204.

تفويتها الى أصحاب الدين⁽⁶¹⁾. وإن دل هذا على شيء فإنما يدل على ما آلت اليه احوال السكان بدرعة حيث باتوا يموتون جوعا ويفضلون تفويت املاكهم مقابل صاع أو صاعين من الثمر أو الشعير أو غيرها.

ونستفيد من كتاب **طلیعة الدعة** أن زاوية بامكرورت الناصرية قد اضطرت الى اغلاق أبوابها في وجوه الضيوف والزوار، بل ان شيخ الزاوية في وقته سيدي جعفر بن موسى قد اضطر الى الهجرة الى الغرب⁽⁶²⁾ فرارا من هذه الظروف الاقتصادية الصعبة التي عمّت بلاد درعة بعد احداث واحة محاميد الغزلان.

— على الصعيد الاجتماعي :

نلاحظ من خلال اشارات طلیعة الدعة ورسوم الأملاك العقارية ورسوم الرهن وبطاق التداين، أن هذه الانتكاسة التي أصابت اقتصاد وادي درعة نتيجة حرب واحة محاميد الغزلان، قد انعكست اثارها السلبية على الأوضاع الاجتماعية العامة بواحات درعة، فإذا كان الجوع قد أودى بحياة العديد من سكان قصور درعة لندرة الاقوات وارتفاع أسعارها، فإن القادرين من السكان قد فضلوا الهجرة الى جهات أخرى على البقاء بدرعة والعيش في ظروف اقتصادية واجتماعية قاسية، وفي هذا الصدد يذكر محمد المكي بن موسى الناصري، في **طلیعته** أن عددا من الدور والقصور قد تهدم وعفت محاسنه لقلة من يعتني بها، ومن ذلك مثلا زاوية تامكرورت الناصرية، فإنه لم يبق من عمارتها «إلا عشرها بالنسبة الى عمارتها قبل أو أقل من ذلك والله غالب على أمره»⁽⁶³⁾. وقد نتج عن عاملي الهجرة والموت بالجوع نقص كبير في سكان وادي درعة.

صادفت هذه الحقبة ايضا وفاة عامل وادي درعة مولاي الشريف ابن اسماعيل بعد شهرين فقط من وفاة والده سنة 1139هـ/1727م فاضيف الى الازمة الاقتصادية والاضطراب الاجتماعي الناتج عنها فراغ سلطوي خطير، زاد من حدته ضعف المترشحين للسلطنة من أبناء مولاي اسماعيل وعجزهم في ضبط شؤون الدولة سواء بعاصمة الدولة أو بالاطراف، فكان ذلك ايذانا بدخول واحات وادي درعة في مرحلة تاريخية حرجة ما فتئت تلقي بظلالها القائمة على سكان قصور الوادي منذ ذلك الحين (أواسط القرن الثاني عشر الهجري (18م) والى وقت مبكر من عهد الحماية.

كان المستفيد الأكبر من هذه الظروف الصعبة التي آلت إليها واحات وادي درعة، هي قبائل الرحل عامة وقبائل أيت عطا خاصة تلك القبائل التي كانت تعيش في المراعي المنتشرة في هوامش وادي درعة. فقد استغلت هذه القبائل تراجع أعداد سكان درعة لكثرة من مات في حرب المحاميد ومن الجوع ومن هاجر الى جهات أخرى، والفراغ السلطوي الذي أعقب وفاة مولاي الشريف، فاندفعت في

(61) من وثائق زاوية سيدي اعمر بن أحمد السفلي بواحة ترناتة.

(62) محمد المكي بن موسى الناصري : طلیعة الدعة ص. 18.

(63) محمد المكي بن موسى الناصري : طلیعة الدعة : نفس الصفحة.

عمليات غزو واغتصاب لقصور الوادي. ويمكن القول بأن بداية تمركز قبائل أيت عطا في الواحات الجنوبية من درعة تعود الى هذه الفترة⁽⁶⁴⁾. ورغم الحركات العسكرية التي كان سلاطين الدولة العلوية يرسلونها الى درعة طيلة هذه الفترة لردع قبائل الرحل من ايت عطا وغيرها، فإن هذه القبائل قد ظلت مصدر تعب وفزع لسكان القصور وخاصة قصور الحراطنة والزوايا مما دفع بهؤلاء الى اللجوء الى عقد اتفاقيات مع هذه القبائل في محاولة لحماية مصالحهم ولتنظيم العلاقات بين الرحل والمستقرين.

G. Spillmann : Districts et tribus de la haute vallée du Draa - in A.M., Volume 9, Tome II, p. 64. (64)

الفصل السادس

مشكل التراتب الاجتماعي

مشكل التراتب الاجتماعي بوادي درعة

يرتبط مشكل التراتب الاجتماعي بدرعة، بجملة من التطورات التاريخية والاجتماعية التي تعرضت لها المنطقة في غير ما مرحلة من تاريخها، ذلك أن موقع هذه الواحات بين المناطق الصحراوية في الجنوب والمناطق الجبلية في الشمال، جعل منها ممرا تاريخيا للهجرات البشرية التي كانت تنطلق من الصحراء، خلال عمليات الدفع الكبرى التي كانت تقوم بها قبائل الرحل في اتجاه المناطق الشمالية. وقد كانت هذه القبائل تخلف بعض البقايا البشرية اثناء مرورها بواحات وادي درعة، ولا تزال آثار هذه البقايا البشرية واضحة، ليس فقط على النسيج العام للبنية الاجتماعية لسكان وادي درعة، وإنما أيضا في العادات والتقاليد التي تضرب بجذورها في عمق التاريخ، ويعد ما فقدت هذه البقايا كل ما يذكرها بأصولها القديمة تكملت في تجمعات صغيرة وشكلت ما يعرف بقبائل القصور.

تخضع قبيلة القصر في الواقع لتراتب اجتماعي داخلي يضع الاشراف والمرابطين في أعلى قمة الهرم الاجتماعي والحراطين والعبيد في قاعدته⁽¹⁾ وتعتبر الزاوية كمؤسسة دينية واجتماعية أهم قاعدة لتكريس واقع التراتب على السلم الاجتماعي منذ القرن العاشر الهجري/16م الى الوقت الحالي. اذن فما هي الظروف التاريخية والاجتماعية التي أهلت الاشراف ثم المرابطين للترتيب على قمة الهرم الاجتماعي بين السكان بوادي درعة؟ وما هي التطورات التي مرت بها الزاوية على اعتبار — انها كانت ولا تزال — تشكل القاعدة الروحية والمادية التي اسهمت في التشكيل الاجتماعي؟

1 — من الرباط الى الزاوية

تدل كل القرائن التاريخية على أن الرباط كمكان للمرابطة والجهاد، وكموضع للتعبد ونشر التعليم الديني، وكمكان لا طعام الجوعى والفقراء⁽²⁾ اسبق الى الوجود من الزاوية، فقد انتشرت ظاهرة الرباط، بشكل مواز للفتوحات الاسلامية، حيث كان المجاهدون يرابطون في المناطق المتاخمة لبلاد العدو.

وقد انتشرت هذه الربط بالمغرب منذ وصول الفاتحين الأوائل⁽³⁾ ثم تكاثرت بشكل خاص في عهد الأدراسة، إلا أن وظيفة الرباط لم تبقى محصورة في الجهاد وحماية الثغور من الأعداء، بل تعدتها الى مهمة نشر العلم في اطار المذهب المالكي السني ومحاربة البدع الضالة⁽⁴⁾ وعلى هذا الاساس ظهرت مجموعة من

(1) ستعرف بالحراطين في مكان لاحق من هذا الفصل.

(2) د. محمد حجي : الزاوية الدلالية — ص. 23.

(3) د. محمد حجي : نفس المرجع — نفس الصفحة.

(4) د. ابراهيم حرركات : المغرب عبر التاريخ ج. 1 — ص. 189.

الربط في المناطق المغربية الداخلية حيث تجنبت ثلة من فقهاء أهل السنة لنشر مبادئ المذهب المالكي والتصدي للفتات المنحرفة التي انتشرت في غيرها منطقة من المغرب⁽⁵⁾، وفي العهد المرابطي وصل التيار الصوفي المشرقي الى المغرب وصار الفقهاء يجمعون بين مهمتي نشر التعليم وبث مبادئ التصوف في الأوساط الشعبية، فظهرت على اثر ذلك مجموعة من الربط. فهل يمكن القول بأن الربط بدرعة قد ظهرت خلال هذا العهد؟ وكيفما كان الامر فإن بلاد درعة كانت فيها مجموعة من الربط، حيث كانت تعقد الحلقات الفقهية والصوفية. وتدل كل القرائن على أن هذه الربط كانت منتشرة على طول واحات وادي درعة من مزجطة شمالا الى واحة لكتاوة جنوبا⁽⁶⁾.

وبالرغم من أن الربط القديمة بدرعة قد انتشرت ولم يبق منها إلا الذكر، الذي لايزال عالقا بذاكرة السكان في المنطقة، فإن بعض هذه الربط قد تحول الى قصر كبير كما هو الحال بالنسبة لرباط الحجر بترناتة، ورباط المزور بتنزولين ورباط طنجينة بمزجطة، كما تحول بعضها الى زاوية كما هو الحال بزاوية سيدي بلال التي اقيمت في مكان رباط تفكروث بفزواطة، وزاوية أبي الحسن التي بنيت في مكان رباط إغرغر بمزجطة.

كان رؤاد هذه الربط يعرفون «بالمرابطين» في مناطق الواحات، وصارت ميزة نشر العلم وبث مبادئ التصوف أهم سمة يتميز بها هؤلاء المرابطون عن باقي عامة الناس. وقد كان المرابطون يتلقون الزكاة والاعشار من القبائل المجاورة للرباط الأمر الذي يسمح للمرابطين باستقبال الفقراء والمعوزين وأبناء السبيل وتقديم الوجبات الغذائية لهم دون مقابل. ولن نبالغ في شيء إذا قلنا ان هذا الدور الاجتماعي للرباط والمرابط كان يزداد أهمية عندما تطرأ الازمات الاقتصادية التي كانت تفاجيء سكان الواحات مع دورات الجفاف. وهكذا يمكن القول بأن الرباط وبعدهما تخلى عن وظيفته الجهادية القتالية الاصلية، تحول الى مكان للتعبد والزهد وبث التصوف وتقديم الطعام الى المعوزين والفقراء، وصار المرابط يشكل النموذج البشري الذي تتجاوز بعمله وتصوفه ومساعدته للمعوزين مستوى الانسان العادي بين سكان الواحات. وقد كانت هذه الوظائف التي كان المرابط يقوم بها انطلاقا من الرباط كافية لاضفاء طابع من التقدير والاحترام المشوبين بنوع من التبجيل والتقديس للرباط وصاحبه بين سكان الواحات⁽⁷⁾.

أما الزاوية فقد كانت في بداية الامر تعرف بدار «الكرامة» و«دار الضيوف»⁽⁸⁾ الشيء الذي جعل منها مؤسسة اجتماعية أولا وقبل كل شيء حيث كانت تقدم فيها الوجبات الغذائية المجانية لابناء السبيل.

- (5) نشير هنا على سبيل الاستئناس الى ما ذكره صاحب روض القرطاس (ص. 129 - 130) عن كون عبد الله ابن يس قد حارب الروافض الجيلية بسوس والبرغواطيين بتامسنا.
- (6) من الربط التي ذكرها عبد الكريم المرزوي بدرعة رباط لكتاوة، رباط سارت، رباط ميمون، الخ...
- (7) تذكر وثيقة عمليّة أن أهل لكتاوة أصابهم الجفاف فجاءوا الى الشيخ سيدي أحمد بن اعلي بترناتة يطلبون منه التوجه الى الله لاستئصال الامطار، فأمرهم باحضار نور كبير وقمع كثير الى رباط تفجروت بفزواطة، فيتصدقون بذلك كله على الفقراء، فإن الله سيغنيهم.
- (8) د. محمد حجي : المصدر السابق : ص. 25.

وإذا كانت كل القرائن توحى بأن الزاوية — بالمفهوم الاجتماعي — قد ظهرت قبل القرن الخامس الهجري/11م، فإنها قد عرفت تطوراً نوعياً على عهد المرابطين، فقد أسس أبو محمد صالح الماكري المتوفى عام 631هـ/234م حوالي ست وأربعين زاوية على طول طريق الحج من المغرب إلى مصر، وكان تلامذة هذا الشيخ يشرفون على تسيير هذه الزوايا، فكانوا يقدمون كل المساعدات اللازمة إلى الحجاج المغاربة، وفي نفس الوقت كانوا يبتون مبادئ التصوف بين اتباع الشيخ والراغبين في سلوك طريقه⁽⁹⁾. وقد تمكنت الزاوية بعد وقت قصير من ظهورها من أن تعوض الرباط في كل الوظائف التي كان يقوم بها.

وفي القرن التاسع الهجري/15م ظهرت ملامح الوهن والضعف على هياكل الدولة المرينية، فانفلت زمام السيطرة على جل أنحاء المغرب من أيدي المستلطنين من بني مرين وبني وطاس وبفاس، وقد صادفت هذه الحقبة الحرجة من تاريخ المغرب تمكن المسيحيين الأيبيريين من التفوق على المغاربة بعد امتلاكهم لوسائل الغلبة، فانطلقوا في سلسلة من العمليات الحربية نجحوا خلالها في استعمار عدة نقاط على السواحل المغربية. وأمام عجز أمراء فاس عن ردّ هجوم الأيبيريين، تجند الفقهاء وشيوخ الطرق الصوفية لحماية البلاد فانتدبوا الناس بمختلف فئاتهم إلى الجهاد.

كانت الطريقة الجزولية أبرز طريقة صوفية ظهرت آنذاك في الجنوب المغربي وقد ساهم بشيوخها بحظ وافر في تأطير المجاهدين، واستنهاض همم مختلف فئات السكان بسوس ودرعة للمشاركة بالأموال والانفس في العمليات الجهادية ضد المسيحيين. ونظراً لإقبال سكان المناطق الجنوبية على المشاركة المكثفة في العمليات الجهادية، بات شيوخ الطريقة الجزولية في حاجة إلى أماكن معينة لتجميع المجاهدين وتكديس المؤن التي كانت القبائل تساهم بها، فأنشأوا شبكة واسعة من الزوايا بجبال جزولة بالأطلس الصغير وجبل باني ووادي درعة، ولا مشاحة إذا قلنا أن هذه الزوايا تعتبر في الواقع الوريث الشرعي للربط بهذه المناطق، حيث تؤكد كل المعطيات التاريخية على أن هذه الزوايا كانت تقوم بنفس الوظائف التي كانت تقوم بها الربط، قبل ظهور الزوايا وتطورها خلال النصف الثاني من القرن التاسع الهجري/15م.

ومع اشتداد الهجومات المسيحية على السواحل المغربية في مطلع القرن العاشر الهجري/16م كان شيوخ الطريقة الجزولية في الجنوب المغربي، يشجعون الراغبين في الجهاد على الانقطاع والمرابطة بالزوايا حيث كان هؤلاء الشيوخ يشرفون على تدريب المجاهدين على الرماية وفنون الحرب ويخصصون لهم أوقاتاً معينة لسرد الأحاديث الواردة في فضل الجهاد⁽¹⁰⁾، ولا شك أن جل ربط وادي درعة قد تحملت خلال هذه الفترة بالذات إلى زوايا⁽¹¹⁾. إذن فما هي التطورات التي طرأت على الزوايا بدرعة خلال القرن العاشر الهجري/16م؟ وما هي الظروف الاجتماعية والاقتصادية التي أهلت أصحاب الزوايا من المرابطين والاشراف للترويج الاجتماعي بدرعة؟

(9) Michaux-Bellaire : Conférences sur les Confréries religieuses au Maroc — Archives Marocaines, Volume 27, pp. 51-52.

(10) عزنا بدرعة على وثيقة بعنوان : سلسلة أصحاب الرماية وتقوم دليلاً على انتشار تقليد تأطير المجاهدين بالوادي.

(11) سبق لنا أن أشرنا إلى بعض هذه الزوايا في بداية هذا الفصل.

2 — تطور وضعية المرابطين والزوايا بدرعة

تعززت وضعية الطرق الصوفية وأتباعها بين سكان المناطق الجنوبية عامة ووادي درعة خاصة بعد نجاح الطريقة الجزولية في تنصيب أحد أتباعها من زاوية تآكمدارت بفزواطة على رأس المجاهدين بسوس ثم الدفع بها الى الاستيلاء على السلطة، ويتعلق الامر هنا بمحمد السعدي الملقب بالقائم بأمر الله. أقبل أهل درعة مع مطلع القرن العاشر الهجري/16م على الانخراط في سلك المتصوفة والتهافت على المشيخة، الامر الذي جعل الشيخ أحمد بن موسى السملالي، شيخ تازروالت (ت 971هـ/1564م) كثيرا ما كان يسأل زائريه من أهل درعة. وبلهجة لا تخلو من التندر «بكم يباع عندكم الشيوخ بدرعة»⁽¹²⁾ وإن دلت عبارة الشيخ أحمد بن موسى على شيء فإنما تدل على إقبال شريحة عريضة من أهل درعة على ممارسة التصوف والتظاهر بالصلاح، والتحلي بشيعة المرابط، وقد صحب هذا التهافت على التظاهر بالصلاح، في وسط تتسم ذهنية سكانه بالسذاجة، وتغلب عليهم الغفلة وحسن الظن بالناس⁽¹³⁾ حركة واسعة لتأسيس الزوايا، وتكثير الاتباع. وقد كان أصحاب هذه الزوايا يتعزلون بأنفسهم زاهدين في الدنيا. وقد أحاطهم أتباعهم بهالة من التقديس والتبجيل، كما تحولت خلواتهم الى مزارات تقام فيها المواسم ويستسقي فيها لاستنزال الأمطار⁽¹⁴⁾ ولا تزال عصي وعكاكيز بعض الشيوخ في غير ما منطقة من وادي درعة تستخرج من خلوات أصحابها لرد الملهمات وفك العضلات ودفع المخاطر الى اليوم رغم مرور عدة قرون على وفاة أصحابها⁽¹⁵⁾ ناهيك عن تحول أضرحتهم الى أماكن تعقد فيها المحالفات ويستقسم بها⁽¹⁶⁾ هذه العقلية السائدة بين سكان وادي درعة الذين وصفهم الافرائي بالبله⁽¹⁷⁾ باتت ترى في أصحاب الزوايا وأخلافهم قدرة خارقة على مساعدة السكان في التغلب على ظروف الازمات القاسية التي كانت تنزل بسكان وادي درعة وخاصة الأزمت التي كانت تعقب دورات الجفاف الحادة. وقد كان بعض شيوخ الزوايا يعمقون هذا الاحساس في نفسية السكان بالاعلان الصريح عن قدرتهم في انهاء مجنة الجفاف ورفع الجماعة من السكان، وكان هؤلاء الشيوخ يتمتعون بحدس قوي يساعدهم في استطلاع الأحوال الجوية فيبشرون أتباعهم بسقوط الأمطار وفيضان نهر درعة. فقد ذكر السيد احمد بن صالح لكتاوي في كتابه تجديد المراسم البالية في السيرة الحسنة العالية⁽¹⁸⁾ أن أهل لكتاوة قد أصابهم الجفاف في العشر الأواخر من القرن الحادي عشر الهجري فطالت بهم الشدة والبلاء، فتوجهوا الى والده سيدي صالح بن ابراهيم⁽¹⁹⁾

(12) محمد المختار السوسي : المعول ج. 12 — ص. 31 — 32.

(13) محمد بن نجيب التمكنوكالي : العقود الجوهريّة مخطوط خاص — ص. 4.

(14) سبق لنا أن أشرنا الى توجيه سيدي أحمد بن علي الحاجي سكان لكتاوة إلى رباط الحاج علي بن عمرو بتفجرت لطلب الاستسقاء هناك. انظر الهامش رقم 7.

(15) عادة اخراج عصي وعكاكيز بعض الشيوخ منتشرة في غير ما منطقة بوادي درعة.

(16) كان لكل قبيلة بوادي درعة ضريح تستقسم بصاحبه وتحالف عنده.

(17) الافرائي : نزهة الحادي ص. 231.

(18) سبق لنا أن عرفنا بهذا الكتاب في المدخل.

(19) ترجم لسيدي صالح بن ابراهيم غير واحد، وقد اعتمدنا على ترجمته الوافية في تجديد المراسم البالية لابنه أحمد بن صالح.

بزواية بن صبيح يرغبونه في الدفاع أو كشف عذاب الجوع عنهم فاشترط عليهم أن يقدموا له ألف أجر
يخدم بهم أرضه وساقيته⁽²⁰⁾ فلما وافقوا على شرطه سال النهر.

وقد كانت مثل هذه الاعمال وغيرها كافية لأن تجعل من المرباط صاحب الزاوية وليا مشهورا
ورجلا صالحا يلتمس كل الناس بمختلف طبقاتهم بركة دعواته، ولا يترددون في اتخاذه واسطة لفض
نزاعاتهم المستعصية، وعقد المصالحة بين القبائل، كما كانوا يستحرمون به من تعسفات وجور الشيوخ
الزمنيين، وعمال الخزن مهما كبر شأنهم، وتتحول الزاوية بين عشية وضحاها الى كعبة يقصدها ذور
الحاجات «بالوعدات»⁽²¹⁾ والنذر من كل الافاق.

ورغم ان مثل هذه الكرامة قد تحدث للشيخ المرباط مرة واحدة. في حياته كلها، فإن ابنائه وأتباعه
ينسجون حولها حكايات، كانت تتضخم مع مرور السنين والأعوام وقد تدون في كتب خاصة تسرد في
مواسم الزاوية على مسامع خدام الشيخ الذين هبوا لزيارة ضريحه من كل الآفاق⁽²²⁾.

وإذا كان الشريف يقبض مثل هذه «الكرامات» من نور النبوة على اعتبار أنه من السلالة النبوية
حسب تصور سكان وادي درعة، فإن على المرباط أن يكشف عن بعض «الكرامات» لتقوية مركزه
الاجتماعي، فقد ورد في وثيقة محلية بزواية تيمسلا القادرية أن المشتغلين ببناء مسجد الزاوية سنة
1111هـ/1699م اختلفوا في تحديد جهة القبلة لبناء المحراب، فأرسلوا الى شيخ الزاوية في وقته مولاي
عمر بن أبي القاسم⁽²³⁾ فلما حضر توضحاً «وأشار بيده اليمنى وانشقت لهم القبلة وظهرت لكل واحد
منهم ورأوها بعينهم»⁽²⁴⁾ ومثل هذه الكرامات التي كان المرباطون بدرعة يكشفونها لاتباعهم كثيرة
ومتعددة في كتب المناقب المحلية⁽²⁵⁾.

وبالرغم من أن المرباط صاحب الزاوية، قد ينجح في تحقيق بعض النجاح على المستوى الاجتماعي،
فإنه على كل حال يبقى في الدرجة الثانية بعد الشريف في سلم التراتب الاجتماعي وهذا ما دفع بالكثير
من مرباطي وادي درعة الى البحث عن نسب شريف وقد لا يعوزون من يتطوع لهم بكتابة مشجر
طويل للانساب فيصلهم بطريقة أو بأخرى بالسلالة النبوية⁽²⁶⁾.

(20) تجديد المراسم البالية : مخطوط خاص ص. 52 — 53.

(21) «الوعدات» ج. وعدة وهو نذر يقدم الى المرباط نقدا أو عينا.

(22) تنوف على رحمن سجلت فيهما كرامات أبو القاسم بن عبد الرزاق الينمسلاوي، وسيدي أحمد بن علي الحاجي. وقد كان شيخ زاوية
تيمسلا يسرد على اتباع هذه الزاوية كرامات أبي القاسم في كل موسم.

(23) ترجم له المختار السوسي في الممسول ج. 19 — ص. 121.

(24) الوثيقة بحوزة السيد عبد الرحمان القادري وقد سمح لنا مشكور بأخذ صورة لها.

(25) انظر مثلا تراجم كل من سيدي الحسين بن ناصر، وسيدي محمد بن ناصر، وسيدي احمد بن ناصر في الدرر المرصعة صص. 120
— 121 — 274... الخ.

(26) كمثل على ذلك فقد ذهب المكي بن موسى الناصري أن نسب أسلافه يرجع الى المقداد الضحاني الجليل (انظر بداية ترجمة الشيخ
محمد بن ناصر بالدرر).

إلا أن الشيخ أحمد بن خالد الناصري ردّ نسب الناصريين الى جعفر بن أبي طالب، ليثبت نسب الناصريين في آل البيت انظر بداية
طلعة المشتري لابن خالد الناصري).

وبعد القرن العاشر الهجري/16م عرفت الزاوية بوادي درعة تحولات كبرى، خاصة في القرون الثلاثة الأخيرة (ما بين القرن الحادي عشر الهجري/17م والقرن الرابع عشر الهجري/20م) فقد تحولت من خلية دينية صغيرة كانت وظائفها الأساسية منحصرة في نشر التعليم الديني وبث الأوراد والأذكار الصوفية وتأطير المجاهدين كلما اقتضت الضرورة ذلك إلى مؤسسة اجتماعية واقتصادية، وأصبحت الزاوية عبارة عن قصر كبير لا يختلف في تنظيماته الداخلية وعلاقاته الاجتماعية عن باقي قصور درعة، وصار سكان الزاوية يشكلون قبيلة قصر لا تختلف في بنيتها الداخلية عن باقي قبائل القصور بالوادي. ونلاحظ من خلال المعطيات التاريخية والواقع الاجتماعي أن مؤسسة الزاوية بدرعة قد مرت بمرحلتين أساسيتين: مرحلة التأسيس وهي التي ظهرت فيها الزاوية، ومرحلة توسيع النفوذ وهي التي ظهرت فيها الزاوية — الدار.

أ — مرحلة التأسيس (الزاوية — القصر)

سبق لنا أن أشرنا إلى ظهور مجموعة من الزوايا بوادي درعة خلال النصف الثاني من القرن التاسع الهجري/15م إلى غاية مطلع القرن العاشر الهجري/16م على اثر وصول تيار الطريقة الجزولية إلى المنطقة، وقد كانت مهمة الزوايا خلال هذه الحقبة تنحصر في تأطير المجاهدين وحشد أكبر عدد ممكن من المقاتلين امام أطماع الاسبانيين والبرتغاليين. وقد انتهت هذه المهمة التأطيرية بقيام الدولة السعودية، وتصدي سلاطينها لقيادة الحركة الجهادية، فأقبل شيوخ الطريقة الجزولية والفقهاء الذين نزحوا من سوس إلى درعة على نشر مبادئ التصوف والعلوم الفقهية والدينية بصفة عامة بين سكان الوادي، فأنشأوا مجموعة من الزوايا على شكل قصور مستقلة كانوا ينزلون فيها بأتباعهم وطلابهم، بعيدين عن الصراعات القبلية والمماحكات اليومية بين القبائل الرحل والمستقرين. وقد كان هؤلاء المتصوفة والفقهاء يحرصون من الاحتلاط بهذه القبائل أو قبول شيء منها⁽²⁷⁾ لأنها في نظرهم، كانت تعيش على قطع الطريق واغتصاب المزروعات. ونستشف من إشارات كتب المناقب أن شيوخ التصوف وجل الفقهاء كانوا يعيشون على الكفاف وعلى ما اقتنوا من كد أيديهم⁽²⁸⁾. إذن فما هي الزوايا التي ظهرت بدرعة خلال القرن العاشر الهجري/16م ؟

ظهرت هذه الزوايا — القصور خلال القرن العاشر الهجري/16م على دفعتين، الدفعة الأولى وقد ظهرت في مطلع القرن، ومن جملتها زاوية سيدي علي بن محمد الشيخ الجزولي البكري، وزاوية تاكمدارت بواحة فزواطة، وزاوية سيدي محمد بن مهدي الجراري بواحة ترناتة⁽²⁹⁾ كما جددت في نفس

(27) ساد هذا الاحتراز من قبول أي شيء من القبائل المتحاربة بعد القرن العاشر الهجري/16م، خاصة عندما تكون بلاد درعة تعاني من الفراغ السلطوي.

(28) انظر ما ورد بهذا الصدد عند محمد المكي بن موسى الناصري في الدرر المرصعة في ترجمة أبي القاسم الكوش فقيه درعة في وقته ولإ ترجمة الشيخ الصوفي عبد الله بن حسين الرقي وغيرهم.

(29) د. محمد حجي: الحركة الفكرية في عهد السعديين ج. 2 — ص. 533 — 545.

الفترة زاوية سيدي الناس التي أسسها الشيخ الحاج ابراهيم بن عبد الله الانصاري في القرن الثامن الهجري/ 14م⁽³⁰⁾.

وفي العقود الاخيرة من نفس القرن تأسست الدفعة الثانية من هذه الزوايا — القصور، وأهم زاويتين في هذه الدفعة هي زاوية تامكروت الانصارية التي أسسها الشيخ عمرو بن أحمد الانصاري سنة 983هـ/1575م⁽³¹⁾ وزاوية تينمسلا القادرية التي أسسها ابو القاسم بن عبد الرزاق في تاريخ لم تتمكن من ضبطه خلال العقود الثلاثة الاخيرة من القرن العاشر الهجري/16م⁽³²⁾.

وانطلاقاً من الوظائف التي كانت تمارسها هذه الزوايا يمكن ان نميز بين صنفين من الزوايا — القصور بوادي درعة :

أ — الزاوية العلمية

وهي الزوايا التي كان يغلب عليها الطابع العلمي، وقد كانت هذه الزوايا من انشاء مجموعة من الفقهاء والعلماء الذين نزحوا خلال القرن 10هـ/16م من سوس الى واحات وادي درعة، ومن هذه الزوايا العلمية :

1 — زاوية سيدي علي بن محمد الشيخ الجزولي البكري⁽³³⁾ وقد أنشئت هذه الزاوية على يد هذا الرجل في مطلع القرن العاشر الهجري/16م وقد اشتهرت هذه الزاوية بتخريج جملة من العلماء من أبناء الشيخ المؤسس وحفدته، انتدب بعضهم لمهام دبلوماسية في عهد السلطانين السعديين عبد الله الغالب (ت 981هـ/1574) وأخيه أحمد المنصور (ت 1012هـ/1603م). وقد ظلت هذه الزاوية تقوم بمهمتها التدريسية والعلمية الى أواسط القرن الثاني عشر الهجري/18م⁽³⁴⁾، ومنذ ذلك الحين انكشفت هذه الزاوية على نفسها ويعيش سكانها من ذرية سيدي علي بن محمد بن الشيخ على ذكريات الاسلاف.

2 — زاوية سيدي محمد بن المهدي الجراي⁽³⁵⁾ أنشأ هذا الفقيه زاويته بالواد الميت في المنطقة السفلى من واحة ترناتة وقد كانت لمحمد مهدي «قابلية عجيبة في التدريس ورغبة ملححة في افادة

(30) د. محمد حجي : نفس المرجع ص. 545.

(31) محمد المكي الناصري : طليعة الدعة — مخطوط خاص ص. 10.

(32) محمد المختار السوسي : المعسول ج. 19 — ص. 120 — 121.

(33) انظر ترجمته عند كل من :

— د. محمد حجي : الحركة الفكرية في عهد السعديين ج. 2 ص. 545.

— محمد المختار السوسي : المعسول ج. 10 — ص. 184.

(34) ذلك ما لاحظناه من خلال بعض التعاليق على نسخة خطية لكتاب الشفا للقاضي عياض كان يدرس الى حدود سنة 1116هـ/ بهذه الزاوية.

(35) ترجم له غير واحد وقد اعتمدنا على ترجمته بالدرر المرصعة ص. 253 وبما ورد عنه في الحركة الفكرية في عهد السعديين ج. 2 — ص. 533.

المتعلمين»⁽³⁶⁾ لذلك لا غرو إذا وجدنا أن زاوية سيدي محمد بن مهدي قد تحولت خلال القرن العاشر الهجري/16م الى قبيلة يقصدها طلاب العلم من سوس وتافيلالت ودادس وبلاد الصحراء والسودان، بالإضافة الى طلبة وادي درعة وقد تخرج على يده جملة من العلماء الأفذاذ ظلوا يلقون بإشعاعهم العلمي على واحات درعة خلال القرن العاشر الهجري/14م⁽³⁷⁾. كانت الدراسة بزاوية سيدي محمد بن مهدي تستمر بمسجد الزاوية من الفجر الى صلاة العشاء الاخيرة، وقد كان الشيخ يلقي على طلبته دروسا عالية في الفقه والتفسير واللغة وغيرها، وقد أفنى الشيخ محمد بن مهدي عمره كله في تعلم العلم وتعليمه⁽³⁸⁾، ولزهده وإعراضه عن صلات سلاطين عصره، وشيوخ القبائل المجاورة لزاوية. عمل على استصلاح بعض الاراضي الزراعية فحفر مجموعة من الآبار حول زاويته، وقد كان رواد الزاوية يشتغلون بالزراعة وخاصة زراعة الحننا التي اشتهرت بها هذه الزاوية. وقد انتهى الدور العلمي لهذه الزاوية بوفاة مؤسسها وهجرة من تبقى من أبنائه وحفدته الى جهات أخرى من درعة.

3 — زاوية سيد الناس : بالرغم من كون هذه الزاوية زاوية تصوف منذ تأسيسها خلال القرن الثامن الهجري/14م⁽³⁹⁾ فقد تحولت الى زاوية علمية بعد استقرار الشيخ أبي القاسم بن عمرو التفتوتى بها خلال القرن العاشر الهجري/16م⁽⁴⁰⁾ وقد كان ابو القاسم مثل الشيخ محمد بن مهدي زاهدا في صلات سلاطين عصره، متورعا عن الشبهات وقد كانت له براعة في فنون كثيرة، متبحرا في الفقه والغريبة والحساب⁽⁴¹⁾ وقد كان يعتمد في تموين زاويته على ما يتقنه من صناعات يدوية وبييعها في أسواق المنطقة. وقد تخرج من هذه الزاوية جم غفير من علماء درعة. وقد انتهى الدور العلمي لزاوية سيد الناس بوفاة الشيخ أبي القاسم التفتوتى سنة 953هـ/1546م.

والملاحظ أن الدور العلمي لهذه الزوايا العلمية، كان ينتهي بوفاة الشيخ المؤسس، كما هو الحال بالنسبة لزاوية سيدي محمد بن مهدي، أو بوفاة الشيخ الذي كان يدرس بها كما هو حال زاوية سيد الناس، أو بانقراض اهل العلم بها كما هو الحال بالنسبة لزاوية سيدي علي بن محمد الشيخ، ورغم تراجع الدور العلمي لهذه الزوايا، فإنها تبقى قائمة في شكلها الاجتماعي كقصر لا يختلف في تنظيماته الداخلية وعلاقاته بمن حوله عن باقي قصور وادي درعة، كما يتحول سكان الزاوية الى قبيلة — قصر لا تختلف في شكلها ومضمونها عن قبائل القصور بالمنطقة، اللهم إلا ما كان من تمييز لسكان الزاوية بالمرابطين.

- (36) د. محمد حجي : الحركة الفكرية ج. 2 — ص. 533.
(37) ذ. محمد المنوي : حضارة وادي درعة من خلال النصوص والآثار : دعوة الحق — العدد 2 — 1973 — ص. 140.
(38) د. محمد حجي : المرجع السابق ص. 534.
(39) د. محمد حجي : نفس المرجع ص. 541.
(40) انظر ترجمته عند :
— محمد المكي بن موسى الناصري : الدرر المرصعة ص. 112.
— ابو زيد التمارني : الفوائد الجملة في اسناد علوم الامة — مخطوط. خ الرباط — رقم د : 1420 ورقم 28.
— د. محمد حجي : الحركة الفكرية : ج. 2 — ص. 541.
(41) محمد المكي الناصري : الدرر المرصعة ص. 112.

ولانزال أطلال المدارس العلمية بهذه الزوايا الى اليوم تحكي ما كان لها من إشعاع علمي في الماضي القريب.

ب - الزاوية الصوفية

وتدخل في هذا الصنف الزاوية التي تأسست منذ البداية على التصوف قبل العلم⁽⁴²⁾، أو تحولت من العلم الى التصوف أو جمعت بينهما معا، كما هو الحال بالنسبة لزاوية تامكروت بعد استقرار الشيخ محمد بن ناصر بها.

وأهم ما يميز الزاوية الصوفية عن الزاوية العلمية هو روح الحيوية التي يتسم بها نشاط الزاوية مما يسمح لها بالاستمرار والتطور حتى بعد وفاة الشيخ المؤسس، في حين أن الزاوية العلمية، كان دورها ينتهي بانقراض أهل العلم بها. ويعزى سر هذه الحيوية بالنسبة لزوايا التصوف في اعتقادنا الى العوامل الآتية :

1 - اختيار مكان التأسيس

وهذا الاختيار لم يكن اعتباطيا ولا عشوائيا بل كان الشيخ الذي يرغب في إقامة زاوية صوفية يتحرى بدقة متناهية مكان تأسيس الزاوية. وهكذا نلاحظ ان جل الزوايا الصوفية بوادي درعة قد أسست في عقد الطرق التجارية وعلى طول أهم المحاور التي تربط وادي درعة بالمناطق المجاورة، بحيث تصبح الزاوية ملتقى للقوافل وسوقا تجارية لتبادل البضائع⁽⁴³⁾.

2 - اجتهاد الشيخ

من العوامل الاساسية التي سمحت للزاوية الصوفية بأن تتطور مع مرور الأيام، حيوية ودينامية الشيخ المشرف على شؤون الزاوية. فقد كان الشيخ المؤسس للزاوية الصوفية، يختار من بين اتباعه من يأنس فيه القدرة والكفاءة على اتباع طريقة الأشياخ ويحافظ على وضعية الزاوية والعمل على تطوير امكاناتها ضمانا لاستمرار دورها التصوفي، وهي صفات قد لا ينجح شيخ الزاوية العلمية في العثور على تلميذ يكون بإمكانه أن يخلف الشيخ في علمه وتدريسه.

(42) نذكر على سبيل المثال لا الحصر أن زاوية تامكروت كانت زاوية صوفية محضة قبل أن يستقر بها الشيخ محمد بن ناصر، حيث أصبحت تجمع في عهده بين التصوف والعلم.

(43) تقدم لنا زوايا درعة نموذجا حيا لاختيار مكان تأسيس الزاوية فزاوية تامكروت أقيمت في عقدة الطرق التجارية التي تربط بين تافيلالت وسوس من جهة وبين بلاد درعة وافريقيا. جنوبي الصحراء من جهة أخرى. وبإمكان المتحكم في زاوية تامكروت أن يسيطر على الحركة التجارية التي تم عبر فم ناقت جنوب فرواطة، وفم زاكورة شمال نفس الواحة وتيزنتافيلالت غربها. وتنتطبق نفس الملاحظة على زاوية تيمسلا التي اقيمت وسط واحة تيزولين بسفح جبل بوزروال، وبإمكان هذه الزاوية مراقبة الطرق التجارية التي تربط بين سوس غربا وتافيلالت شرقا عبر الكرازة وتازرين وإمكانها ايضا مراقبة الحركة التجارية التي تمر عبر طرق درعة من الشمال الى الجنوب وبالعكس.

فزاوية تامكروت قبل أن تتحول مشيختها الى مشيخة وراثية مع الناصرين، كان شيوخها يختارون من بين اتباعهم من يأنسون فيه القدرة على استقطاب المزيد من المريدين والاتباع، ونشر مبادئ التصوف تبعا لممارسة شيوخ الطريقة الغازية⁽⁴⁴⁾ والعمل على الرفع من مكانة الزاوية ماديا ومعنويا، وعلى هذا الاساس اختار الشيخ عبد الله بن حسين الرقي (ت 1635/1045م) تلميذه أحمد بن ابراهيم الانصاري (قتل سنة 1052هـ/1642م).

بدأ أحمد بن ابراهيم يخطط ليجعل من زاوية تامكروت زاوية كبرى، يقصدها طلاب العلم والتصوف وتلتقي بها القوافل التجارية من كل الافاق. وقد استطاع احمد بن ابراهيم اقناع محمد بن ناصر بالاستقرار في الزاوية والتصدير لنشر العلم. وحتى يطمئن محمد بن ناصر على وضعيته بالزاوية التامكروية، أوصى له الشيخ احمد بن ابراهيم بأمر الزاوية بعده⁽⁴⁵⁾.

تحولت زاوية تامكروت في أيام الشيخ أحمد بن ابراهيم، الى سوق تجارية كبرى تلتقي فيها قوافل المناطق الشمالية بقوافل الصحراء وبلاد السودان⁽⁴⁶⁾. أثار هذا النشاط الذي ظهرت به زاوية تامكروت في أيام الشيخ أحمد بن ابراهيم، حفيظة جيران الزاوية، وخاصة قصر اكئي لذلك قام يحيى بن عمرو أحد أعيان هذا القصر باغتيال الشيخ أحمد بن ابراهيم سنة 1052هـ/1642م⁽⁴⁷⁾.

تولى الشيخ محمد بن ناصر، أمر زاوية تامكروت بعد مقتل الشيخ احمد بن ابراهيم، فأعطى للزاوية دفعا جديدا، فركز في بداية الامر على الخروج بالزاوية من مرحلة التأسيس الى مرحلة التقعيد، ومن الاعتماد على الغير الى الاكتفاء الذاتي، وهكذا قام باستصلاح بعض الأراضي الزراعية⁽⁴⁸⁾ لتوفير قاعدة مادية صلبة للزاوية بعد مرحلة من الفقر المدقع، ووفر كل الظروف الملائمة لزوار الزاوية وقوافل التجار، فتحولت الزاوية في أيام مشيخته ومشيخة ابنه احمد بن ناصر (ت 1127هـ/1717) الى أهم زاوية في الجنوب المغربي على الاطلاق، لكثرة اتباعها، وتعدد طلاب العلم بها، كما تحولت الى أكبر سوق تجارية تلتقي فيها القوافل من كل الاصقاع.

3 — المرونة في اعطاء الاذكار

من العوامل التي ساهمت ايضا في استمرار الزاوية الصوفية بدرعة مرونة الذكر، فقد كان شيوخ الطرق الصوفية بهذه المنطقه يراعون العوامل النفسية والقدرة العقلية والفكرية لاتباعهم ومريديهم فكانوا

(44) تسب الطريقة الغازية الى الشيخ ابي القاسم بن أحمد بن عمرو السوسي المرغبي (ت 982) دفين تانبركت من نافيالات. ويتصل سند الطريقة الغازية بالطريقة الشاذلية عن طريق أحمد زروق. وقد حلت الطريقة الناصرية محل الطريقة الغازية بعد الشهرة الكبيرة التي عرفتها زاوية تامكروت بعدما تحولت مشيختها الى الناصرين في أواسط القرن الحادي عشر الهجري/17م..

(45) أحمد بن خالد الناصري : طلعة المشتري ج. 1 — ص. 143.

(46) نفسه : نفس المرجع ص. 142.

(47) G. DRAGUE : Esquisse d'histoire religieuse au Maroc, p. 187.

(48) احمد بن خالد الناصري : المرجع السابق ص.

يعينون لكل فئة من الناس انواعا خاصة من الأذكار على قدر مستواهم فللطالب الذي يحفظ القرآن أذكاره، وللمرأة أذكارها، وللعامي أذكاره وأدنى مراتب الورد الاستغفار والهيلة، وأقصاها أن لا يفتر لسان المريء عن ذكر الله في كل وقت وحين⁽⁴⁹⁾.

كان شيوخ التصوف يفتحون باب الأمل والخلاص أمام أتباعهم ويشجعونهم بشتى الوسائل للالتحاق بصوفهم. فقد سأل احمد بن عبد القادر التستائوي⁽⁵⁰⁾ شيخه محمد بن ناصر ذات يوم قائلا : «لعلك تحشر وحدك من غير اتباع اذ من شرط الصحبة الاتباع، فإما أن تمتع اصحابك من المعصية أو تعاملهم بحسن الخصوصية... فأجابه الشيخ : المعصية لا تحول بيني وبين أصحابي .ومن صدرت منه هفوة فليداركها بالتوبة والحبل متصل بيني وبينه وإنما يضرنا الاصرار⁽⁵¹⁾، بل أن الشيخ محمد بن ناصر كثيرا ما كان ييشتر أصحابه بأن الشيخ عبدالله بن حسين الرقي، لما قلده الله سياسة العباد، أخذ العهد من ربه أن لا يسوق اليه شقيا⁽⁵²⁾، وكان يقول : «من وقع عليه طابعا تهنينا منه ونشفع في غيره من المحبين»⁽⁵³⁾.

أما شيوخ زاوية تينمسلا القادرية فقد كانوا ييشرون أتباعهم بأقوال تفتح أمامهم باب الأمل والخلاص⁽⁵⁴⁾، وقد كانت هذه الأقوال والاشارات كافية لحشد أعداد وفيرة من الاتباع حول شيخ الزاوية. وهكذا نلاحظ أنه في الوقت الذي كانت فيه الروايات العلمية تتوقع على نفسها بموت العالم المؤسس لها، كانت الروايات الصوفية تضع لنفسها أرضية فكرية وايدولوجية لاستقطاب مئات الاتباع من بين سكان درعة، وخاصة من الحراطين الذين كانوا يجردون في شيوخ هذه الروايات الملجأ الذي يحتمون به من ظروف المجاعات وتعسفات قبائل الرحل والشيوخ الزمنيين.

ويفضل هذه العوامل التي حاولنا ابراز بعض جوانبها تمكنت الروايات الصوفية من خلق مجال حيوي بحمي وجودها ويضمن لها الاستمرار.

وبعد مرحلة التأسيس كان على شيخ الزاوية الصوفية أن ينتقل الى مرحلة توسيع النفوذ بالاكتثار من الاتباع في اطار عملية نشر طريقته واورادها بمختلف واحات الوادي وخارجه، وفي هذه المرحلة الثانية ظهر ما يمكن تسميته بالزاوية الدار. فكيف ظهرت الزاوية — الدار وما هي وظائفها ؟

(49) احمد بن خالد الناصري : نفس المرجع ج. 1 — ص. 148.

(50) انظر ترجمته عند عباس بن ابراهيم : الأعلام ج. 2 — ص. 353.

(51) محمد بن سليمان الحوات : الروضة المقصودة في مآثر بني سودة مخطوط خاص ص. 240.

(52) الناصري : نفس المرجع ج 1 — ص. 142.

(53) الناصري : نفس المرجع ج 1 — ص. 148.

(54) من ذلك مثلا قولهم : «أن من زار قبر أبي القاسم بن عبد الرزاق ببنمسلا يخرج من الذنوب كيوم ولدته أمه» نقلا عن هدية السرور من الملك الحلاق في كرامات ولي الله أبي القاسم بن عبد الرزاق. والمخطوط موجود بزاوية تينمسلا.

ب — مرحلة توسيع النفوذ وظهور الزاوية — الدار

إذا كانت المرحلة التأسيسية قد اتسمت بمجهود شيوخ الزاوية الصوفية في خلق اطار فكري وايدولوجي لزاويتهم، لضمان استمرارها ونشر طريقتهما بين اكبر عدد من سكان القصور بدرعة، فإن مرحلة توسيع النفوذ قد ركز فيها شيوخ الزاوية الصوفية على خلق مجموعة من الخلايا الدينية في كل قصر يوجد لهم به اتباع. وقد كانت هذه الخلية الدينية تعرف بدار الزاوية تمييزا لها عن باقي دور القصر. وقد يسميها سكان القصر بالزاوية فقط. وغالبا ما تبنى هذه الزاوية — الدار بالقرب من مسجد القصر، وتمتع بنفس وضعية المسجد من احترام وتبجيل.

كانت الزاوية — الدار تقوم بعدة وظائف في آن واحد، فقد كانت تتخذ مستراحا للشيوخ أثناء جولاتهم التفقدية، كما تستقبل كبار الاتباع وأفراد أسرة الشيخ⁽⁵⁵⁾. يشرف على تسيير الزاوية — الدار مقدم يعينه الشيخ من بين كبار الأتباع، ويجتهد المقدم في جلب المزيد من المريدين للطريقة، ويتأسر قراءة الورد بالزاوية، الدار مرة أو أكثر في اليوم، ويقوم مقدم الزاوية — الدار من جهة أخرى بتلقي الوعداء والفتوح التي كانت القبائل تقدمها بزعم الزاوية الصوفية وشيخها. وبعد تجميع هذه الوعداء توجه الى الزاوية الام حيث مدفن الشيخ المؤسس للزاوية، وحيث المقر الرسمي للشيخ الذي يقيد الحياة، وقد يسمح الشيخ لمقدم الزاوية — الدار بالتصرف في الوعداء والزيارات والاتفاق منها على الزاوية وضعفائها.

لم يكن بإمكان شيوخ الزوايا الصوفية مراقبة كل الزوايا — الدور والتحكم في مقدميها بعد تكاثر أعدادهم، بل إن بعض المقدمين لم يكونوا يترددون في التمرد على شيوخ الزوايا الصوفية والاستقلال بأنفسهم، خاصة اذا كانت الزاوية — الدار بعيدة جدا عن مقر الزاوية الام، أو كانت الوعداء التي تتجمع بها تشكل موردا اقتصاديا هاما.

فقد كانت للناصرين بعض هذه الزوايا الدور بالقنادسة، وكانت تتجمع بها الوعداء التي تقدمها قبائل المنطقة برسم الزاوية الناصرية. وقد كانت هذه الزاوية — الدار تمد الشيخ الناصري ومن ركابه من العلماء والاتباع اثناء رحلاته الحجبية باللوازم الضرورية للسفر من القنادسة الى طرابلس الغرب. كان المشرف على هذه الزاوية — الدار هو المقدم ابن أبي زيان القنادسي بتكليف من الشيخ أحمد بن ناصر، ويظهر أن ابن أبي زيان قد أغراه ما كان يتجمع بهذه الدار من وعداء وزيارات وما كان عليه من اقبال الراغبين في الانخراط، في سلك مشيخة الزاوية الناصرية، فتمرد على الشيخ احمد بن ناصر ونصب نفسه شيخا وجلس للمريدين والاتباع في مجلس الخصوصية وتلقين الورد.

لم تكن حركة ابن أبي زيان لتروق الشيخ احمد بن ناصر، فقد ذكر هذا الشيخ في رحلته الحجبية سنة 1121هـ/1709م، أنه لما وصل الى القنادسة نصح «هنالك القنادسي بن أبي زيان إنقاذا له من حباله الشيطان، إذ أذنا له في تلقين الورد نيابة عنا وانكب عليه الناس لشدة رغبتهم في الانخراط في

(55) محمد المكي الناصري : الرياحين الوردية في الرحلة المراكشية : مخطوط خ.ع. د. 1864.

سلك مشيختنا، واستهوته نفسه عند ذلك ولم يحتمل ما هنالك، وتعاطى معهم ما لا يجدي وعاقهم عما يهدي فضل وأضل وزل وأزل... وبالغنا في نصحة فرد النصيحة ولم يقبلها... فهيمت بشأنه وهالتي أمره لما ارتكبه من تضييع الأصول فتيين لي عزله حسما لمأذة الغرر وشدا لثنية الخطر فعزلته وعن تعاطي الثقلين نهيته»⁽⁵⁶⁾.

ورغم أن استقلال ابن أبي زيان عن الشيخ الناصري، وتنصيب نفسه شيخا بالمنطقة يشكل خطرا على نفوذ الناصريين لأهمية القنادسة في تموين موكب الشيخ الناصري ومن في ركابه، فإن أحمد بن ناصر قد برز عزل القنادسي بالخوف عليه «من سوء الخاتمة عيادا بالله إلا أن يتداركه الله بلطفه، وهذا كله هو الحامل لنا على عزل المذكور كما هو لانفاضة عليه في شيء ما نصحا له خاصة ولجميع المسلمين عامة»⁽⁵⁷⁾.

وبوادي درعة نفسه، حيث مقر الزاوية الناصرية وفي عقر دار الناصريين، اتهم الفقيه الشرحبيلي⁽⁵⁸⁾، وهو من أكبر مقدمي الناصريين بدرعة في أيام الشيخ احمد بن ناصر، بمحاولة السيطرة على زاوية تامكروت الناصرية بعد وفاة احمد بن ناصر سنة 1129هـ/1777م، فاستعدى عليه الناصريون الشريف بن اسماعيل عامل وادي درعة آنذاك⁽⁵⁹⁾، وقد عقد مولاي الشريف مجلسا قضائيا بقصبة أغلان، تحت رئاسة قاضي درعة في وقته عبد الكبير بن أحمد التينفوي⁽⁶⁰⁾.

وقد انتهت وقائع هذا المجلس بإرغام الفقيه الشرحبيلي بالتخلي عن التصدر للمشيخة وتلقين الأوراد بزاوية تامكروت رغم أن الشيخ أحمد بن ناصر قد عهد له بذلك⁽⁶¹⁾ وقد منع الشرحبيلي من العودة الى تامكروت فالتحقت به أسرته الى قصر أغلان وذلك سنة 1132هـ/1719م وقد ظل بهذا القصر نحو سنتين كاملتين⁽⁶²⁾، وبالرغم من أن الشرحبيلي قد منع من العودة الى تامكروت فإن ذلك لم يمنعه من الاستمرار في ممارسة التصوف حيث لاتزال بعض الزوايا بدرعة تنسب اليه كما هو الحال بالنسبة لزاوية الفقوس بتينزولين.

وبعد رحلة الى فاس سنة 1134هـ/1721م عاد الشرحبيلي الى الجنوب فاستقر به المقام ببلاد صنهاجة ما بين سوس ووادي درعة حيث أسس زاوية أمان مملوون (الماء الأبيض). وفي هذه الزاوية عكف

(56) الشيخ احمد بن ناصر : الرحلة الحجية — طبعة حجرية ج. 2 ص. 188.

(57) نفسه — نفس المرجع ص. 189.

(58) ترجم له محمد المكي الناصري في الدرر المرصعة ص. 132 والمرحوم محمد المختار السوسي في المعول ج. 18 ابتداء من ص. 240.

(59) حول ولاية مولاي الشريف بن اسماعيل على درعة انظر الدرر المرصعة.

(60) ترجم له محمد المكي الناصري في الدرر المرصعة ص. 204 والفقيه محمد بن لحبيب التتموكالي في العقود الجوهريه ص. 15.

(61) حول الصراع على مشيخة تامكروت بعد وفاة احمد بن ناصر انظر :

— محمد المكي الناصري : الدرر المرصعة ص. 410 فما بعد.

— المختار السوسي : المعول ج. 18 ص. 241 — 242.

— سليمان الحوات : الروضة المقصودة في مآثر بني سوادة مخطوط خاص ص. 353.

(62) المختار السوسي : المعول ج. 18 ص. 241.

الشرحي على التدريس وتربية المرادين، فاكسب شهرة واسعة تجاوزت بكثير ما كان له من صيت بوادي درعة.

ونستفيد من بعض اشارات صاحب الدرر المرصعة ان شهرة الشرحي في موطنه الجديد قد اثرت بشكل سلبي على نفوذ الزاوية الناصرية بسوس، فقد تمرد بعض مقدمي هذه الزاوية الشيخ موسى بن محمد الكبير الناصري⁽⁶³⁾، فاستولوا على ما للزاوية من أملاك بسوس ولم يعودوا يرسلون أي شيء الى تامكروت⁽⁶⁴⁾، وقد عجز موسى الناصري على استرجاع سلطته على هؤلاء المقدمين.

وهكذا نستخلص مما سبق ان هذه الزوايا — الدور ومقدميها كانوا وراء ظهور هذا الحشد الكبير من الزوايا بوادي درعة ما بين نهاية القرن الحادي عشر الهجري/17 ومطلع القرن الثاني عشر الهجري/18م⁽⁶⁵⁾. إذن فما هي علاقة المخزن بالمرايطين اصحاب الزوايا بدرعة؟ وكيف ساهم المخزن في تكريس هذا الواقع الاجتماعي الذي جعل المرايطين والاشراف يتربعون على سلم التراتب الاجتماعي؟

3 — علاقة أصحاب الزوايا بالمخزن وتعزيز الوضعية الاجتماعية للمرايطين بدرعة

أ — علاقة اصحاب الزوايا بالمخزن الى حدود نهاية القرن الثاني عشر الهجري/18م.

بعدها تمكنت الامارة العلوية الفيالية من طرد السملالين من درعة مع بداية النصف الثاني من القرن 11هـ/17م، عرفت مجموعة من الزوايا ذات الميول السوسية مثل زاوية سيدي علي بن محمد الشيخ، وزاوية سيدي محمد بن مهدي، وزاوية سيد الناس نوعا من الركود والتراجع⁽⁶⁶⁾ في حين استغلت زاوية تامكروت تراجع هذه الزوايا القديمة لتطرح نفسها كبديل يملأ الفراغ الذي عرفته المنطقة بركود هذه الزوايا. وحتى يتأتى لزاوية تمكروت ان تملأ هذا الفراغ بطريقة فعالة فقد حرص شيوخها الاوائل على أن تجمع ما بين وظيفتي التصوف والعلم فجلبوا إليها من زاوية إعلان بترناتة الفقيه محمد ابن ناصر. وقد نجح الشيخ سيدي عبد الله بن حسين في إقناع محمد بن ناصر بأخذ الورد عنه، أما الشيخ أحمد بن إبراهيم فقد عهد للفقيه محمد بن ناصر بمشيخة الزاوية حتى يضمن بقاءه بتامكروت. فلما قتل أحمد بن ابراهيم سنة 1052هـ/1642م واجه محمد بن ناصر معارضة قوية من الأنصارين أصحاب الزاوية⁽⁶⁷⁾

(63) ترجم له ابنه محمد المكي بن موسى في الدرر المرصعة من ص. 374 الى ص. 415.

(64) محمد المكي الناصري : الدرر المرصعة ص. 410.

(65) من الزوايا التي أسسها الشيخ محمد بن ناصر في القرن 11هـ/17م زاوية الفتح وزاوية البركة، والشيخ صالح بن ابراهيم لكتاوي زاويتي بني صيبح القديمة والحديثة في نفس القرن، والشيخ احمد بن ناصر زاوية الفضل في القرن 12هـ/18، والشيخ سيدي يوسف بن عبد المالك التينسلاري زاوية اخف نوزور (رأس الحجر) بينتولين في نهاية القرن 12هـ/18م.

(66) نذكر هنا بأن الذين أسسوا هذه الزوايا بدرعة أو المصدرين للعلم فيها يرجعون بأصولهم الى سوس. فالشيخ اعلي بن محمد من ماسة والشيخ محمد بن مهدي الجزائري من قبيلة أولاد جرار الواسعة الانتشار بسوس والشيخ ابو القاسم عالم زاوية سيد الناس من تفنوت بسوس أيضا.

(67) محمد المكي الناصري : الدرر المرصعة باختيار اعيان درعة ص. 274.

لم يتغلب عليها إلا بصعوبة وبعد زواجه من السيدة حفصة أرملة الشيخ أحمد بن إبراهيم، الأمر الذي سمح له بالاستقرار بصفة نهائية بزواوية تامكروت. إذن فكيف كانت علاقة محمد بن ناصر بعد تصدّره للمشيخة بسلاطين الدولة العلوية الوليدة ؟

يبدو أن العلاقة بين زاوية تامكروت على عهد محمد بن ناصر والدولة العلوية قد بدأت متعثرة حيث كان يشوبها نوع من التوتر والفتور منذ البداية خاصة في عهد مولاي رشيد الذي أظهر عزيمة أكيدة على الحد من نفوذ الزوايا، فقد كان السلطان متشككا في موقف محمد بن ناصر وهدد بتهديم زاوية تامكروت⁽⁶⁸⁾، ويرجع أصل هذا التشكك الى العلاقات التي كانت تربط محمد بن ناصر في بداية حياته العلمية بالسملاليين الذين كانوا يسيطرون على وادي درعة في العقدين الرابع والخامس من القرن 11هـ/17م فقد ذكر صاحب الدرر المرصعة أن محمد بن ناصر قد شارط بقصر أغلان قبل انتقاله الى تامكروت وتصدر للعلم بزواوية أبيه⁽⁶⁹⁾. وعرف بالعلم والدين، وكانت له وجهة وجاه عند أهل الوقت من الملوك أهل الساحل (هم السملاليون) وعظموه غاية الأعظام وأكرموه غاية الأكرام ووجد والده رحمه الله في ذلك راحة وفرح به غاية الفرح وسر به غاية السرور⁽⁷⁰⁾.

وإذا كانت هذه الاشارات التي أفادنا بها صاحب الدرر قد أكدت لنا ارتباط محمد بن ناصر بأبي حسون السملالي، فإنهما من جهة أخرى قد سمحت لنا بالكشف عن موقف محمد بن ناصر المتحفظ من الامارة العلوية الوليدة، إذ يبدو ان الناصري لم يتسرع بإلغاء بيعة السملاليين التي في عنقه، فلما أنهار نفوذ أولياء نعمته بوادي درعة بعد معارك زاكورة وبودهير وحاسي السور ومزجيطة⁽⁷¹⁾، تشبث بموقفه المتحفظ من العلويين فلم يكن يدعو لهم على منير زاوية تامكروت. فلما تولى مولاي رشيد أمر الامارة العلوية وأظهر عزيمة أكيدة على توحيد المغرب هدد في إطار سياسته المناهضة لأصحاب الزوايا بتخريب زاوية تامكروت ليلحقها بزواييتي الدلا، وإبليغ، وأمام هذا التهديد أسرع محمد بن ناصر الى طلب مساعدة عبد الملك التجموعتي⁽⁷²⁾ أحد الذين درسوا عليه بتامكروت، فأوعز اليه بأن ينصح السلطان مولاي رشيد في الرفق بأهل درعة⁽⁷³⁾، فهل كان عبد الملك التجموعتي وراء اقناع مولاي رشيد بعدم التعرض للشيخ محمد بن ناصر وزاوية تامكروت ؟

وعلى كل وسواء تدخل عبد الملك التجموعتي عند السلطان مولاي رشيد لصالح محمد بن ناصر أم لا، فإن الشيء الأكيد أن زاوية تامكروت لم تكن تشكل أي خطر على الامارة العلوية الوليدة

(68) احمد بن خالد الناصري : طلعة المشتري (طبعة حجرية) ج. 1 - ص. 166.

(69) حول زاوية أغلان انظر : محمد حجي : الحركة الفكرية ج. 2 - ص. 536.

(70) محمد المكي الناصري : الدرر المرصعة مخطوط خاص ص. 269.

(71) المختار السوسي : إبليغ قديما وحديثا، صص. 117 - 125 - 126.

(72) كان عبد الملك التجموعتي من أبرز الذين درسوا بتامكروت على محمد بن ناصر، وقد كان قاضيا بسجلماسة في دولة مولاي رشيد العلوي.

(73) احمد بن خالد الناصري : طلعة المشتري في النسب الجعفري، ج. 1 - ص. 259.

أُنذاك. وأن مَحمد بن ناصر لم يكن له أي طموح سياسي مثلما كان لمعاصريه من أهل الدلاء وإبليغ، فلما تأكّد مولاي رشيد من هذه الحقيقة اعرض عن القضاء عن زاوية تامكروت واكتفى بمراقبتها عن كتب.

فلما تولى مولاي اسماعيل شؤون الدولة سنة 1672/1083، صادفت فترة حكمه، أيام مشيخة أحمد بن ناصر على زاوية تامكروت. وفي عهد هذا الشيخ عرفت زاوية تامكروت شهرة واسعة تجاوزت الحدود الوطنية. ولا مشاحة إذا قلنا أن الزاوية الناصرية قد عرفت انطلاقها الحقيقية في عهد هذا الشيخ. فقد أسس هذا الشيخ مجموعة من الزوايا — الدور على طول واحة وادي درعة. كما أسس خزانة علمية ضخمة للاقراء والتدريس فتوارد عليها العلماء من مجموع أنحاء المغرب⁽⁷⁴⁾ وقد توسعت الزاوية في تأثيل الاملاك، وتحولت زاوية تامكروت الى سوق تجارية كبرى يرتادها التجار من بلاد السودان وسوس ومراكش وفاس عبر تافيلالت وذلك بفضل ما وفره الناصريون من شروط الامن وضمان مرور القوافل التجارية عبر المحاور التجارية بالجنوب، لنفوذها الواسع وكلمتها المسموعة بين قبائل الرخل وخاصة قبائل أيت عطا التي كانت تنتشر على طول اهم الطرق التجارية الصحراوية.

كان هذا التوسع المادي والمعنوي الذي عرفته زاوية تامكروت مصدر قلق وازعاج للجهاز المخزني عامة وللسلطان مولاي اسماعيل خاصة. وقد زاد من مخاوف المخزن من هذه الزاوية أن أحمد بن ناصر قد نهج طريق أبيه في عدم ذكر السلطان في خطبه المنبرية، كما كان لا يقف لأي زائر من الامراء لتامكروت، فاتهموه بالكبر وبغض السلطان⁽⁷⁵⁾.

ويبدو ان التقارير التي كان السلطان يتوصل بها من درعة قد استخرقت الكثير من التهم على الشيخ الناصري، فاستدعاه السلطان الى مكناس ووضعه تحت الإقامة الجبرية بضرخ عبد الرحمان المجذوي حتى إذا تأكّد من سلامة موقفه سمح له بالعودة الى زاوية تامكروت، ولكنه في نفس الوقت منعه من السفر الى الحج لموسمين مواليين (1118 و 1120 هـ) وقد ذكر أحمد بن ناصر أن السلطان لم يسمح له بالسفر إلى الحج «لأوجه تخيلها وأوهام انتحلها ولم يكن من ذلك شيء ولا له دفع ولا رداء وإنما هي تسويلات نفسانية وسواس شيطانية»⁽⁷⁶⁾.

وإذا كان الشيخ أحمد بن ناصر قد اكتفى بالتلميح الى حقيقة الأسباب التي جعلت السلطان يمنعه من الحج لموسمين متوالين، فإن تلميذه احمد بن داوود الهشتوكي⁽⁷⁷⁾ قد حدد لنا جملة من الاسباب التي كانت وراء توتر العلاقات بهذا الشكل بين السلطان مولاي إسماعيل و احمد بن ناصر، ومن أخطرها

(74) أحمد بن داوود الهشتوكي : هداية الملك العلام : مخطوط ضمن مجموع بالخزانة العامة. الرباط رقم ص. 41.

(75) أحمد بن داوود الهشتوكي : نفس المرجع ص. 46.

(76) احمد بن ناصر : الرحلة الناصرية : طبعة حجرية ج. 1 — ص. 7.

(77) انظر ترجمة أحمد الهشتوكي عند محمد المكي الناصري في الدرر صص. 20 — 44 وعند عباس بن ابراهيم في الاعلام ط. 2 — ج. 2

اتهم أحمد بن ناصر بالاتصال بابن السلطان محمد العالم الذي ثار على أبيه بتارودانت ما بين 1113 و1115هـ⁽⁷⁸⁾. وعلى كل فقد انتهى هذا الجو المتوتر بين السلطان وزاوية تامكروت بشكل سلمي، وسمح للشيخ أحمد بن ناصر بالعودة الى تامكروت وممارسته لما كان يقوم به من نشاط علمي وتصوفي، كما رخص له بالسفر الى الحج خلال موسم سنة 1121هـ/1709م.

وبعد وفاة الشيخ أحمد بن ناصر سنة 1129هـ/1717م، وجدت العائلة الناصرية نفسها أمام مشكل المشيخة بزواية تامكروت، فقد تصدر للمشيخة الحسين بن محمد الشرجيلي بوصية من أحمد ابن ناصر⁽⁷⁹⁾ وهذا يعني ان العائلة الناصرية لن تستفيد من الموارد الاقتصادية الهائلة التي أصبحت تتوفر عليها زاوية تامكروت، وقد استعان الناصريون بمولاي الشريف بن اسماعيل، عامل السلطان على وادي درعة، لمنع الشرجيلي من التصدر للمشيخة وتلقين الأوراد، ثم طرد الشرجيلي بصفة نهائية من تامكروت سنة 1132هـ/1721م.

تعتبر هذه الخطوة التي أقدم عليها مولاي الشريف بالتدخل في شؤون زاوية تامكروت بداية عهد جديد بين المخزن وهذه الزاوية، فقد نصب الناصريون موسى بن محمد الكبير، شيخا على الزاوية بعد طرد الشرجيلي، فتخلت كلية عن الموقف الذيني لجدته وعمه، وصار يدعو لسلطين الدولة العلوية على منبر مسجد الزاوية، وبالمقابل فإن المخزن قد سمح للناصرين باتخاذ الأتباع وتأسيس فروع أخرى لزاويتهم في غير ما جهة من المغرب.

وفي عهد السلطان سيدي محمد بن عبد الله (ت 1205هـ/1792) توطدت العلاقة بين المخزن وشيخ زاوية تامكروت في وقته سيدي يوسف ابن محمد الكبير الناصري (ت 1197هـ/1183م)⁽⁸⁰⁾. فقد كان هذا الشيخ يحضر مراسم تجديد البيعة للسلطان سيدي محمد بن عبد الله، كما كان هذا الأخير لا يرد له شفاعته⁽⁸¹⁾.

وفي ظروف غامضة توترت العلاقة من جديد بين المخزن وزاوية تامكروت، في أيام الشيخ سيدي علي بن يوسف الناصري⁽⁸²⁾ ويظهر أن الزاوية الناصرية قد ارتكبت خطأ ما في حق المخزن فقرر السلطان سيدي محمد بن عبد الله سنة 1203هـ/1788م توجيه حملة عسكرية قوية مجهزة بالانفاض والمهاريز

(78) وما كتبه المشوكي في اطار دفاعه عن أحمد بن ناصر.

«فإن الشيخ والله ما اضر أحدا أولا ولا أخيرا ولا سولت له نفسه قط التكبر ولا الرئاسة على أحد ولا هم ذلك أصلا ولا بغض أمير المؤمنين قط ولا نصر أحدا من أولاده وإنما كان ما يتكره بعض الحساد مزورا عليه وكذلك ما ينسب الحساد اليه من الكتب بتارودانت كذب وزور وهتان وفجور بل استخرقوا عليه ذلك» هداية الملك العلام — ص. 45.

(79) كان الشيخ أحمد بن ناصر أثناء رحلته الحجية سنة 1122هـ، قد لدغته عنكبوت في مدينة الاسكندرية فكتب وصيته للفقير الحسين بن محمد الشرجيلي، إلا أن الناصريين يؤكدون أن أحمد بن ناصر قد ألغى هذه الوصية قبل وفاته بقليل.

(80) ترجم للسيد يوسف بن محمد الكبير الناصري كل :

— ابن مخلوف الدمشقي : شجرة النور الزكية — ترجمة رقم 1431 — ص. 358.

— سليمان الحوات : الروضة المقصودة في مآثر بني سودة. مخطوط خاص ص. 425 — 430.

(81) الضعيف الرباطي : تاريخ الضعيف. مخطوط خ.ع. بالرباط رقم د. 758 ص. 91.

(82) تولى سيدي علي بن يوسف امر الزاوية بعد أبيه سنة 1183 وقد توفي سنة 1234هـ.

الى وادي درعة، لقطع النخيل «وإخلاء الزاوية الناصرية وأن يحتوي على ما لها ويخليها مثل بجعد»⁽⁸³⁾ وما كادت القوات المخزنية تغادر مراكش نحو بلاد درعة حتى فوجيء السلطان بجروج ابنه اليزيد عليه في شمال البلاد، فأمر بإرجاع القوات المخزنية الموجهة الى درعة لمواجهة المستجندات التي قد تطرأ بعد ثورة اليزيد.

ورغم أننا لا نتوفر على ما يساعدنا في الكشف عن الاسباب التي جعلت العلاقة تتوتو من جديد بين المخزن وزاوية تامكروت فإننا نعتقد أن هذا التوتو له علاقة بالغليان الاجتماعي الذي عرفته بلاد درعة في السنوات الأخيرة من عهد سيدي محمد بن عبد الله، فقد أكتوت قبائل أيت عطا من هجوماتها على سكان درعة فتأثرت هيبة المخزن بالمنطقة بهذه الهجومات، خاصة ان عماله بالمنطقة قد عجزوا كلية عن ردة القبائل المترحلة ووضع حد لهجومها المتكرر على السكان، وليس من المستبعد على يوسف أن يكون سيدي علي ابن يوسف الناصري، وفي إطار الحفاظ على مصالح زواياه بدرعة وفي المناطق المجاورة، قد سالم قبائل أيت عطا وسكت عن عثها وفسادها بالمنطقة، وهو موقف لا يرضاه المخزن من الزاوية الناصرية على كل حال، فقرر السلطان تحريب الزاوية وتهديمها على رؤوس أصحابها لولا أن فاجأته ثورة ابنه مولاي اليزيد.

وهكذا نستخلص مما سبق أن العلاقة بين المخزن وزاوية تامكروت طيلة قرن ونصف من الزمن، لم تخضع لوتيرة واحدة بل كانت تتعرض بين الحين والآخر لهزات عنيفة وتوترات حادة، وقد كان السلاطين خلال هذه المدة وتحت تأثير سورة الغضب يهددون غير ما مرة بتهديم الزاوية الناصرية.

أما علاقة المخزن بالزوايا الأخرى بوادي درعة مثل الزاوية الصالحية بواحة لكتاوة، والزاوية البونية بفزواطة، والزاوية القادرية التينمسلاوية بواحة تينزولين، فقد كانت خلال هذه الفترة جد عادية، فقد ظلت هذه الزوايا محدودة التأثير في دائرة لا تتجاوز في أبعد الحدود القصر الذي ولدت فيه الزاوية والمناطق القريبة منها. وكان شيوخها يكتفون بتقديم الهدايا التقليدية للمخزن في المناسبات الدينية، ويحددون ولاءهم وبيعتهم للسلطان على رأس كل سنة، وبالمقابل كان السلطان يحدد لهم ما بأيديهم من ظواهر التوقير والاحترام. اذن فما هي طبيعة العلاقة بين المخزن وأصحاب الزوايا. وكيف ساهمت هذه العلاقة في تعزيز الوضعية الاجتماعية للمرابطين؟

ب — تعزيز الوضعية الاجتماعية للمرابطين من خلال علاقتهم بالمخزن خلال القرن الثالث عشر الهجر / 19 م.

لما استقر أمر السلطنة لمولاي اسلمان بصفة نهائية ابتداء من سنة 1211 هـ/ 1796 م وجه رسالة الى كبير زاوية تامكروت الناصرية في وقته سيدي علي بن يوسف يستقدمه الى مكناس⁽⁸⁴⁾ فلما

(83) الضعيف الرباطي : المرجع السابق ص. 111 — 112.

(84) — نص رسالة مولاي اسلمان الى كبير الزاوية الناصرية منشور عند :

— محمد بن البني الناصري : ضرب نطاق الحصار على أصحاب نهاية الانكسار — المطبعة الاهلية — الرباط — ص. 48.

— د. محمد المنوني : حضارة وادي درعة... دعوة الحق — العدد الثاني السنة 18 — اكتوبر 1973 — ص. 153.

حضر بين يديه، أخذ عنه الورد الناصري⁽⁸⁵⁾ ليبرهن السلطان على نية المخزن في إنهاء جو التوتر الذي طرأ على العلاقة بين سيدي يوسف بن علي، والسلطان سيدي محمد بن عبد الله. وبعد سنتين من هذا اللقاء تلقى سيدي يوسف بن علي الناصري ظهيرا سليمانيا يسيل أودية التوقير والاحترام على زوايا الناصريين «حيثما كانت وتعينت، وعلى أصولها وأملاكها ورباعها فلا يرسم عليها أدنى وظيف ولا تسام بأقل تكليف وكذا خدامها ومن إنضاف إليها والمقدمون والمباشرون لأمر الزوايا، لهم من التوقير والاحترام مثل من أضيفوا اليه وحسبوا عليه... ونأمر جميع من يقف عليه من عمال وادي درعة وغيره ان يعمل بمقتضاه ولا يجحد عما أبرمه أمرنا الشريف وأمضاه — كتب في رابع جمادى الأولى عام 1213هـ/ (1798)⁽⁸⁶⁾.

كانت عادة تسليم ظهائر التوقير والاحترام لأصحاب الزوايا بوادي درعة سائدة منذ العهد السعدي⁽⁸⁷⁾ ولم يتخل سلاطين الدولة العلوية عن هذا التقليد، اعترافا منهم بالفضل لأصحاب الزوايا لما كانوا يقومون به من نشر للتعليم الديني والتخفيف من ظروف الأزمات الاجتماعية والسياسية لدورهم التصالحي بين القبائل في المنطقة.

كانت مظاهر التوقير والاحترام طيلة قرن ونصف من الزمن تقتصر على شيخ الزاوية ومن في دائرته من أخص الأتباع والمقرين. ومع بداية عهد السلطان مولاي اسلمان سنة 1792/1206م، صارت دائرة التوقير والاحترام تتسع شيئا فشيئا لتشمل بالإضافة الى الزاوية الأم وشيخها بالحياة، كل الزوايا — الدور والزوايا القصور التابعة لشيخ الزاوية، ومقدميها والعاملين والمباشرين لأمرها بحيث صار كل الذين يعملون في خدمة الشيخ وفروع زاويته على طول واحات وادي درعة، معفون من كل التكاليف المخزنية. وتلح الظهائر السلطانية على عمال المخزن بوادي درعة ألا يجحدوا عما أبرمه الأمر الشريف.

ونلاحظ من خلال ما تجمع لدينا من ظهائر التوقير والاحترام التي جمعناها بمختلف زوايا درعة، أن أمرها لم يكن محصورا في الزاوية الناصرية وحدها، بل إن الرغبة في الانفلات من الوظائف المخزنية والخروج عن سلطة القواد المحليين⁽⁸⁸⁾ وما يمارسونه من ظلم دفع بأصحاب الزوايا الى دق أبواب السلطان، مولاي سليمان لتجديد ظهائر أجدادهم. وما أن يعود صاحب الزاوية الى درعة حتى يتسابق المستضعفون من الذين طالتهم تعسفات القواد وظلم العمال الى الاستغلال بظله والدخول في خدمته. بل إن بعض سكان الوادي كانوا يفضلون أن يتصدقوا بأموالهم الى هذه الزاوية أو تلك، ويعمل فيها تحت نظر شيخ الزاوية على أن يتركها بيده لتغتصب منه بالقوة من لدن قائد جائرا أو قبيلة مترحلة.

وإذا كانت سياسة ظهائر التوقير والاحترام قد ساهمت الى حد كبير في تعزيز الوضعية الاجتماعية والاقتصادية لأصحاب الزوايا من المرابطين بدرعة، فإنها من جهة ثانية قد كشفت لنا عن الدور الذي

(85) نص الظهير نشر : محمد بن اليمني الناصري : في كتاب : ضرب نطاق الحصار ص 49.

(86) الضعيف الرباطي : تاريخ الضعيف مخطوط الخزانة العامة ص. 202.

(87) لا تزال بعض الظهائر السعدية عند أصحابها بدرعة ولم تتمكن من أخذ صور لها لتبرؤها وقدمها.

(88) سبق لنا أن أشرنا في فصل سابق الى ما قام به مولاي سليمان من إنشاء قيادة محلية بدرعة.

كان يقوم بها أصحاب الزوايا من اطلاع السلطان على بعض أخبار المنطقة (انظر على الخصوص الرسائل التي كان يتلقاها سيدي احمد بن التهامي الناصري من المخزن في آخر هذا الفصل). وبفضل هذه الاخبار عن المنطقة كان المخزن يراقب القواد المحليين، وتحركات القبائل المترحلة والطامعين في الملك ليتأتى له التدخل في الوقت المناسب كلما دعت الضرورة الى ذلك.

ولكن أخطر ما أفرزته سياسة ظهائر التوقير والاحترام بالنسبة لزوايا وادي درعة خلال القرن الثالث عشر الهجري/19م هو فتح باب الزاوية على مصراعيه أمام المخزن للتدخل في شؤون المشيخة وتنصيب من اختاره على رأس الزاوية حتى ولو لم تتوفر فيه كل الشروط لهذا المنصب⁽⁸⁹⁾ خاصة وأن المتطلعين من أبناء الزوايا صاروا يتسابقون بهداياهم الى أبواب القصر السلطاني. وقد كان السلطان يتحرى من أبناء المرابطين من يتوسم فيه القدرة والكفاءة على الاسراع في تبليغ الاخبار الى السلطان وإشعاره بكل المستجدات قبل فوات الاوان، وفي وقت كانت فيه الدول الأوروبية الاستعمارية تتسابق إلى اقتطاع بعض الاطراف من المغرب والاستعداد لاستعمارها.

وهكذا يتضح مما سبق، أن المرابطين من أصحاب الزوايا، وبعد التحولات التي طرأت على وضعية الزوايا بصفة خاصة خلال القرن الثالث عشر الهجري/19م، قد تحولوا نسبيا عن الوظائف الاساسية التي أنستت الزوايا من أجلها، وصاروا منشغلين أكثر من ذي قبل بتكديس الثروات وتأييل الأملاك، خاصة ان سياسة ظهائر التوقير والاحترام قد ساعدت على تعزيز وضعيتهم الاجتماعية والاقتصادية بين سكان الوادي⁽⁹⁰⁾ وتدل كل المعطيات التاريخية على أن جل أصحاب الزوايا في نهاية القرن الثالث عشر الهجري/19م قد تحولوا كلية عن تقاليد أسلافهم في نشر العلم وبث التصوف، وصاروا يكتفون بتدكير السكان وعمال المخزن بالوادي، بما كان لأسلافهم من مجد معرزين ذلك بما تراكم لديهم من ظهائر التوقير والاحترام والوسائل الخزنية المتواترة على احترامهم وعدم خرق العادة عليهم، الأمر الذي كرس الى حد كبير مسألة الترتاب الاجتماعي في نفسية سكان المنطقة.

وبالرغم من أن السلطان مولاي عبد العزيز (1312-1326هـ/1894-1908) قد حاول إلغاء سياسة ظهائر التوقير والاحترام التي كانت تعفي أصحاب الزوايا من كل التكاليف الخزنية بادخاله لنظام الترتيب لاصلاح أحوال البلاد المالية، فإن المرابطين تشبثوا، بعد توقيع معاهدة الحماية بتقاليد أجدادهم، فكانوا يسافرون الى الرباط أو فاس ويعودون بظهائر جديدة تعفيهم من الكلف الخزنية وتوصي بعدم خرق العادة عليهم.

4 - «الغوام»

تطلق كلمة «الغوام» ومفردها «غامّي» بواحات درعة، حسب سلم الترتاب الاجتماعي المتوارث بالمنطقة على كل العناصر البشرية، التي توجد خارج دائرة الأشراف والمرابطين، لذلك يرتبون في الدرجة

(89) ذلك ما استفدناه من عدد كبير من الظواهر السلطانية التي عرنا عليها بالوادي.

(90) كان أصحاب الزوايا في بداية عهد الحماية يستحذون على ثلثي الأراضي الزراعية بدرعة انظر

L. TRANIE: Aperçu économique sur la vallée du Draa, R.G.M, N° 3 et 4, 1935. p. 257.

الثالثة بعد هاتين الفئتين. ويشكل «العوام» القاعدة العريضة في هرم التراتب الاجتماعي، وعليهم يقع ثقل الوظائف المخزنية والتكاليف الإمامية حسب التعبير المخزني، وينقسم العوام بدرعة الى فئتين اساسيتين :

أ - الأحرار⁽⁹¹⁾

تشكل فئة الأحرار بوادي من كل العناصر البشرية البيضاء التي المحدثت من أصول أمازيغية⁽⁹²⁾ أو عربية⁽⁹³⁾ وقد كان الأحرار في كل قصر، الفئة المحاربة والتي تتحكم في الثروات (الأراضي، ملكية النخيل، ملكية الماء، وقطيع الاغنام الخ) ويترفعون عن ممارسة الاعمال اليدوية، كما يعزفون عن مرأولة الحرف المهنية مثل الحدادة والسكافة وغيرها حيث يعتبرونها مهنا وضيفة من اختصاص الفئات الدنيا مثل العبيد والحراطين وغيرهم.

ب - الحراطين

يعتبر الحراطين من أهم الفئات الاجتماعية، ليس فقط من حيث عددها، وإنما أيضا من حيث أهميتها الاقتصادية والاجتماعية اذ تعتبر أقدم عنصر بشري عمر واحات وادي درعة منذ أقدم العصور⁽⁹⁴⁾. وإذا كانت فئة الأحرار تشكل الفئة المحاربة والمالكة للثروة⁽⁹⁵⁾ فإن فئة الحراطين تشكل الفئة المنتجة، حيث كان دورها الاساسي يقتصر على تفليح الأرض وزرعها برسم المالكين الحقيقيين لها من الأشراف والمرابطين والأحرار، ولا مشاحة إذا قلنا إن الحراطين ظلوا — ولقرون طويلة — معتمد الواحات في الاعمال الزراعية وتوابعها كصيانة الآبار والسواقي وتأبير النخيل وتشذيبه كلما اقتضت الضرورة ذلك، وإن دل هذا على أن شيء فإنما يدل على أن الحراطين كانوا يشكلوا القاعدة البشرية الاساسية التي كان يقوم عليها اقتصاد مجتمعات الواحات بالجنوب المغربي.

(91) لا يستبعد أن يكون أصل هذه الكلمة مشتق من لفظ «أمازيغ» الذي يعني في اللهجة الصنهاجية الرجل الحر، الذي يرفض الانصياع لأية سلطة كفيما كان نوعها، وقد سبق لنا في فصل سابق من هذا البحث أن أشرنا الى نزول الامازيغيين (الأحرار) بوادي درعة منذ مطلع التاريخ بالمنطقة.

(92) نقصد بذلك كل القبائل التي تتكلم اللهجة البربرية بالمنطقة وينحدر الامازيغيون من المجموعات الزناتية والمجموعات الصنهاجية التي تعاقبت على تعمير واحات وادي درعة منذ فجر التاريخ الى وقت متأخر من القرن الماضي. وسنستعرض في فصول لاحقة من هذا البحث كل القبائل الامازيغية التي عمرت بلاد درعة خلال الفترة التي تناولها البحث، حيث تعتبر هذه القبائل نفسها من صميم أحرار وادي درعة.

(93) يندرج الأحرار العرب بدرعة ضمن المجموعات العقلية التي طرأت على وادي درعة منذ القرن 10 هـ/16 م مثل قبائل أولاد يحيى، وقبائل الروحة، وقبائل الغناتمة وغيرها من القبائل العربية التي تعتبر من قبائل بني معقل التي عمرت بلاد درعة خلال الفترة التي تمتد من أواسط القرن 7 هـ/13 م الى غاية أواسط القرن 10 هـ/16 م. بالإضافة الى بعض المجموعات الأخرى التي تتكلم اللهجة العربية، ولكننا نجعل كل شيء عن أصولها العرقية.

وستتطرق بتفصيل في فصول لاحقة من هذا البحث عن مناطق انتشار هذه القبائل العربية بواحات درعة.

(94) كانت المصادر التاريخية القديمة تشير الى أسلاف الحراطين بالاثيوبيين الدرعيين، أما في العصور المتأخرة، فكان الحراطين يعرفون بدرأوة انظر على سبيل المثال : مارمول : افريقيا ج. 3 — ص. 148 — 149.

(95) أصبح الأحرار من العناصر العربية والأمازيغية يتحكمون في الثروات بعد تغلبهم على المنطقة، واستيلائهم على الأراضي بالقوة.

ويمتاز الحراطين بطبيعتهم المسالمة ودماثة الاخلاق⁽⁹⁶⁾ وحسن الظن بالناس، وعزم أكيد على تحدي الصعاب. كانت قبائل الرحل تستغل هذه الطبيعة المسالمة عند الحراطين فتهاجمهم على حين غفلة، فتستولي على أراضيهم بالقوة. وتدل كل المعطيات على أن قبائل الرحل التي كانت تطرأ على وادي درعة سواء من المناطق الصحراوية أو من المناطق الجبلية، كانت تستغل كل فراغ سلطوي بالمنطقة لتزحف على القصور وتستولي عليها بالقوة، الامر الذي كان يدفع بالحراطين الى عقد سلسلة من الاتفاقيات التكفلية مع قبائل أيت عطا على أساس تفويت جزء من ممتلكاتهم مقابل حمايتهم⁽⁹⁷⁾. ونستشف من وثائق الاتفاقيات وغيرها، أن الأوضاع الاجتماعية والاقتصادية للحراطين بوادي درعة قد تراجعت بشكل خطير، نتيجة الهجومات المتكررة التي كانت تقوم بها قبائل الرحل على واحات الوادي، خاصة منذ القرن الحادي عشر الهجري/17م الى غاية مطلع القرن الرابع عشر الهجري/20م⁽⁹⁸⁾.

أ - التسمية والأصول التاريخية للحراطين

لم يكن سكان وادي درعة من السمر خلال العصور الوسطى يعرفون بالحراطين وإنما كانوا يعرفون بـ «دراوة»⁽⁹⁹⁾، ولعل ما يؤكد ما ذهبنا إليه أن كلمة «حراطين» لاوجود لها على الاطلاق في كتب التاريخ التي كانت تتحدث عن العمليات الردعية التي كان يقوم بها سلاطين الدول التي تعاقبت على حكم المغرب بالمناطق الجنوبية⁽¹⁰⁰⁾، وغياب هذه الكلمة في الكتابات الوسطوية، يجعلنا نعتقد أن الكلمة، قد ظهرت في فترات لاحقة⁽¹⁰¹⁾.

وبالرغم من كوننا لم نتمكن، من تحديد الفترة التي ظهرت فيها هذه الكلمة بكيفية دقيقة، فإننا نعتقد أنها بدأت تتداول شفويا في المرحلة الاخيرة من عهد السعديين، فقد ورد في كتاب الدرر المرصعة، لمحمد المكي بن موسى الناصري، أن الشيخ أحمد بن ابراهيم الانصاري (المتوفى سنة 1052هـ/1642م)⁽¹⁰²⁾ كثيرا ما كان يردد أن «توبة العبد توبة وربع، وتوبة الحراطين توبة كاملة، وتوبة غيره ربع توبة»⁽¹⁰³⁾.

وإذا كانت هذه الاشارة تؤكد لنا تداول حراطين في الخطاب الشفوي لأهل درعة في العقود الاربعة الاولى من القرن الحادي عشر الهجري/17م، فإنها في جهة تسمح لنا بتحديد موقع الحراطين بين

(96) محمد بن حبيب التمكنالي : العقود الجوهريه مخطوط خاص. ص : 4.

(97) انظر الفصل الذي سنخصصه للاتفاقيات التكفلية من هذا البحث.

(98) G. Spillmann : Districts et tribus de la haute vallée du Draa, in A.M., Volume 9, Tome II, de p. 62 à p. 74.

(99) كانت كلمة «دراوة» تطلق عامة على سكان درعة، إلا أنها تطلق محليا على الحراطين تمييزا لهم عن باقي العناصر الأخرى.

(100) كانت هذه العمليات الردعية تنظم الى الجنوب لوضع حد لشغب قبائل الرحل، خاصة القبائل الصحراوية التي كانت تعتمد على العنف مع المستقرين بدرعة.

(101) نعتقد أن الكلمة ظهرت مع قبائل أيت عطا كما سنوضح ذلك في مكان لاحق من الفصل.

(102) انظر ترجمته في الدرر المرصعة مخطوط خاص ص. 9.

(103) محمد المكي الناصري : الدرر المرصعة : ص. 10.

الفئات الاجتماعية بواحات الوادي، فالحرطاني يحتل موقعا وسطا بين العبد وغيره في قاعدة هرم السلم الاجتماعي بالمنطقة.

ومع بداية عهد الدولة العلوية بدأت تطالعنا كلمة «حرطاني» في بعض الرسائل المتبادلة بين مولاي محمد بن الشريف وأبي حسون السملالي⁽¹⁰⁴⁾، ويظهر أن الكلمة انتشرت حتى في المناطق الشمالية من البلاد، فقد ورد في رسالة من قاضي فاس في وقته العربي بن أحمد بردلة⁽¹⁰⁵⁾ الى السلطان مولاي اسماعيل، يذكره فيها بأن «الحرطين أحرار مثل سائر أحرار المسلمين»⁽¹⁰⁶⁾ وذلك في قضية تشكيل عبيد البخاري⁽¹⁰⁷⁾.

ومنذ ذلك الحين بدأت كلمة حرطاني تظهر في الكتابات الرسمية والعادية للتدليل على فئة اجتماعية من سكان الواحات : فماذا تعني كلمة حرطاني من حيث الاشتقاق ؟

من المثير للانتباه في الكتابات التاريخية المغربية، أن جل المؤرخين لم يهتموا كثيرا بالبحث عن أصل الكلمة، وكانوا يكتفون فقط بالتأويل المتداول شفويا، قبل أن يدونه الناصري خلال القرن الماضي، ويرتكز هذا التأويل على القول بأن الحرطاني تحريف عن الحر الثاني. ويعتبر الناصري أول من حاول حل إشكال التسمية كتابة، فقد ذكر أن لفظ «الحرطاني» ومعناه في عرف أهل المغرب العتيق، وأصله الحر الثاني، كأن الحر الأصلي حر أول وهذا حر ثان ثم كثر استعماله على الالسنة فقبل الحرطاني على ضرب من التخفيف»⁽¹⁰⁸⁾.

أما المرحوم المختار السوسي، الذي كان يتوقف من حين لآخر في معسوله، لتتبع الدلالات اللفظية لبعض الكلمات الشلمحية والعربية في بعض الأحيان، فلم يزد على القول بأن كلمة حرطاني «تصحيف للحر الثاني»⁽¹⁰⁹⁾، وهذا تبين واضح لرأي الناصري دون مناقشة. ولعل شيوع هذا التأويل وانتشاره على نطاق واسع هو الذي جعل جل الباحثين عندما تعترضهم كلمة حرطاني يكتفون بوضع لفظتي عبد محرر بين قوسين ويمرون عليها مر الكرام.

أما التأويل الثاني لكلمة حرطاني، فإنه لا يقل شيوعا وانتشارا عن الرأي الأول، ويرتكز على القول بأن لفظ الحرطاني تحريف عن كلمة «الحرث». وقد انطلق هذا التأويل من الواقع الاجتماعي والاقتصادي للحرطين بالواحات الجنوبية، وارتباط هذه الفئة الاجتماعية بالأعمال الزراعية سواء بمناطق سكنها الأصلية أو بالمناطق التي هاجرت إليها.

(104) محمد المختار السوسي : إلبليغ قديما وحديثا ص. 126.

(105) انظر ترجمته عند الناصري : الاستقصا ج. 7 - ص. 54.

(106) علي بن عيسى العلمي : نوازل العلمي ج. 2 - ص. 39 - ملزمة 8 - طبع فاس 1332.

(107) فيما يتعلق بتشكيل عبيد البخاري انظر الناصري : الاستقصا ج. 7 - صص. 56 - 57 - 58.

(108) الناصري : الاستقصا ج. 7 - ص. 58.

(109) محمد المختار السوسي : المعسول ج. 5 - ص. 192.

وكما وجد لفظ الحرطائين في الكتابات الرسمية، فقد وجد كذلك «الحرثاء» في الظواهر الملكية، مما يدل على أن الشائع المتداول في عرف المغاربة بأن الحرطائي هو «الحرثاء» أي الذي يحرث الأرض ويعتني بها. فقد ورد في ظهير ملكي يعود إلى عهد السلطان محمد بن عبد الله، بأن السلطان قد حرر «لمولاي الطيب أصحابه الحرثائين»⁽¹¹⁰⁾، وبهذا المعنى أيضا كان المتحذلقون من طلبة وادي درعة يستعملون لفظ الحرثائي، في مكاتبتهم، فقد جاء في رسالة كرد على استفسار من القاضي سيدي محمد بن محمد ابن العربي الحاجي⁽¹¹¹⁾ لأحد المكلفين بأراضي بعض اليتامى ما يلي «كتابك المبارك صفحناه وقرأناه وفهمنا لفظ سيدنا، ومحننا عن الملك المذكور، ووجدنا بقعتان محروثتان وحرثهما حرثانهم محمد بن عبد الرزاق مع سيدي محمد بن اعلي النصف لليتامى وأمهم والنصف للحرثان»⁽¹¹²⁾.

إلا أن جل الوثائق التي بين أيدينا، والتي جمعناها بوادي درعة، الخاصة بتنظيم الشؤون الفلاحية بين الحرطائين كمزارعين خماسة، وأرباب الأملاك من الأشراف والمرابطين وغيرهم، غالبا ما كان كتابها يستعملون لفظ الحرطائي، وإن كان ذلك يرجع في الواقع إلى المستوى الثقافي لكاتب الوثيقة، وهو في الغالب الأعم دون مستوى التحذلق والسعي وراء إبراز المعنى الحقيقي لكلمة حرطائي. إذن فهل يمكن القول وانطلاقا من هذين الرأيين بأن لفظ الحرطائي تحريف في كلا التأويلين؟ ولعدم قناعتنا بهذين التأويلين اقترحنا رأيا مغايرا لحل اشكال التسمية.

من الملاحظ ان كلمة حرطائي تنتشر في مجالات من الأرض تمتد من منطقة وركلة بالجزائر إلى المحيط الأطلسي غربا ومن الأطلس المتوسط شمالا إلى ولاية بموريطانيا جنوبا⁽¹¹³⁾، وتوجد أهم التجمعات الحرطانية بهذه المجالات بواحات جبل باني عموما وواحات درعة وتافيلالت وتازرين وتاغبال و فركالة خصوصا. أما خارج هذه الواحات، فإن الحرطانية عبارة عن فتات بشري يتساكن مع العناصر الأخرى التي قد تطلق عليهم كلمات أخرى مثل «أسوقي» و«أسمخ» و«أقبلي» وغيرها وهي تسميات لا تخلوفي واقعها من روح التندر والاستعلاء على هذه العناصر السوداء أو الخلاسية كما توحى بذلك التسميات التي أشرنا إليها. وانطلاقا من انتشار كلمة حرطائي يمكن الخروج بالملاحظات الآتية :

1 — أن هذه المجالات قد تعرضت ومنذ القرن 7هـ/13م وإلى غاية القرن 14هـ/20م لرحلين كبيرين من القبائل المعقلية ثم القبائل الصنهاجية بعد تشكيل اتحادية أيت عطا وقد كانت القبائل العربية تتساكن مع القبائل الصنهاجية، وإن القبائل العربية والقبائل الصنهاجية تستعمل كلمة «الحرطائي» في صيغتين متقاربتين.

(110) انظر هذا الظهير الملكي عند عبد الرحمان بن زيدان في الأتحاف ج. 3 — ص. 83.

(111) انظر ترجمته عند الفقيه محمد بن لحبيب التتموكالي في كتاب العقود الجوهريه في الإنباء الدرعية — مخطوط خاص — ص. 65.

(112) يعود تاريخ هذه الوثيقة إلى أواسط القرن 13هـ/19م.

(113) Gabriel CAMPS : Recherches sur les origines des cultivateurs noirs du Sahara. R.O.M.M, Tome 3, 1973, p. 43.

2 — بالنسبة للقبائل العربية تنطق الكلمة «حرطاني» وتجمعها على الحراطنة والحراطين. ولا وجود لهذه الكلمة أو ما يشابهها في معاجم اللغة العربية. ولعل غياب فعل حرطن ومشتقاته في هذه المعاجم هو الذي حدا بالمؤرخين المغاربة الى التخرجيين السابقين حول تسمية الحراطنة.

3 — بالنسبة للعناصر الصنهاجية وخاصة أيت عطا، فإنهم يستعملون كلمة «أحرضان» وتجمع على «إحرضان» بكسر أوله، والكلمة تعني في اللهجة الامازيغية الصنهاجية الاسود المائل الى السمرة⁽¹¹⁴⁾.

4 — عندما نتبع الاستعمال المكثف لكلمة «حرطاني» او «أحرضان» نجد أنها تستعمل بشكل خاص في مجالات انتشار قبائل أيت عطا وهي قبائل صنهاجية على كل حال. وقد كانت هذه القبائل بعد غزوها للواحات الجنوبية بدرعة وتافيلالت تنعت المجموعات البشرية السوداء أو الخلاسية بهذه الواحات «بأحرضان» وهي تسمية لا تخلو في طياتها من التندر والاحتقار شأن الغالب مع المغلوب في كل عصر وزمان. وتؤكد كل الوقائع والممارسات الفعلية لقبائل أيت عطا مع حراطنة الواحات ما ذهبنا اليه⁽¹¹⁵⁾.

وعلى هذا يمكن القول بأن كلمة الحرطاني تحريف لكلمة أحرضان الأمازيغية تبعا للهجة الصنهاجية. وقد استعارت العناصر العربية كلمة أحرضان وعربتها الى كلمة حرطاني شأنها في ذلك شأن تعاملها مع الكثير من المفردات الامازيغية التي أصبحت من صلب اللهجة العربية الدارجة. وقد كانت العناصر العربية تستعمل كلمة حرطاني أو حراطنة للاستدلال بها على شريحة عريضة تاتي في سلم التراتب الاجتماعي بعد الأحرار، وتمييزا لها عن العبيد المسترقين.

وإذا كانت كلمة حرطاني ذات دلالة سوسيو — اقتصادية في واحات باني وتافيلالت ودرعة وبلاد فركلة وغريس فإن فقة مشابهة لها في الوضع الاجتماعي، تعيش مع قبائل الطوارق بجنوب الجزائر وليبيا، وهذ الفئة لا تختلف عن الحراطنة إلا في الاسم، فالقبائل الطارقية تنعت المجموعات البشرية المائلة الى السواد والتي تعيش معها بأزكاغ وتجمع على ازكاغن⁽¹¹⁶⁾ وكلمة أزكاغ في اللهجة الطارقية أو في اللهجة الصنهاجية، تعني الأحمر المائل الى السمرة. والتقارب واضح في معنى كلمتي أحرضان الصنهاجية وأزكاغ الطارقية مما يؤكد مذهبنا اليه في الاصل الامازيغي البربري لكلمة أحرضان «الحرطاني».

ب — الأصول السلالية للحراطين

يشوب الأصول السلالية للحراطنة نوع من الغموض، وقد تعددت بشأنها الافتراضات والتأويلات بشكل لا يقل عما أثارته التسمية من اجتهادات، خاصة أن النصوص التاريخية القديمة والتي

(114) لا تختلف كلمات أسوتي، وأسمخ، وأقيل المنتشرة بالاطلس المتوسط عن معنى أحرضان المنتشرة بالواحات الجنوبية.

(115) Contribution à l'histoire du Tafilalet.

ذ. العربي مزوين :

الجزء الثاني : شروط الكارة (النص العربي) من ص. 295 الى 338.

Gabriel CAMPS : op. cité, p. 43.

(116)

ظهرت في القرون الوسطى تؤكد بما لا يدع مجالاً للشك عن وجود عناصر بشرية سوداء وخراسية بالوحدات الجنوبية⁽¹¹⁷⁾.

كانت النصوص التاريخية القديمة تشير الى هذه العناصر البشرية السوداء التي كانت تستوطن الجنوب المغربي مرة بالاثيوبيين⁽¹¹⁸⁾ أي ذوي الوجوه المحروقة⁽¹¹⁹⁾، وأخرى بالكوشيين.

كان قدماء المصريين يطلقون كلمة «كوش» على بلاد النوبة الواقعة بين جنوب مصر وشمال السودان⁽¹²⁰⁾، ثم صارت الكلمة نعنا لسكان هذه المنطقة لسواد بشرتهم. ويظهر أن الكلمة قد تسربت الى الجنوب المغربي منذ عهد غابرة مع الأمواج البشرية التي هاجرت من الشرق الى الصحراء، ثم تأكد استعمالها مع التجار الذين كانوا يجوبون الطرق الصحراوية بحثا عن الذهب والرقيق.

تعتبر الوثائق السرية اليهودية المكتشفة بوادي درعة وداس أول من أشار الى سكان وادي درعة في عصور ما قبل الاسلام بالكوشيين. وقد نشر الباحث الفرنسي كاتفوسي مجمل ما في هذه الوثائق مع تعليقات هامة في النشرة الخاصة بالتاريخ القديم للمغرب سنة 1935⁽¹²¹⁾.

ويبدو أن محمد المكّي بن موسى الناصري (ق 12هـ/18) كان له اتصال ببعض احبار اليهود بدرعة، فأخذ عنهم بعض أخبار الوادي فسجلها ضمن كتابه «طلیعة الدعة في تاريخ وادي درعة» و«الرياحين الوردية في الرحلة المراكشية»⁽¹²²⁾، ذلك أن المعلومات التي ساقها محمد المكّي الناصري عن الكوشيين بدرعة لا تختلف في جوهرها وشكلها عن المعلومات التي نشرها كاتفوسي.

ونستنتج من معلومات الناصري وكاتفوسي أن بلاد درعة كانت مسرحا عنيفا لصراع حاد بين السكان الأصليين من الكوشيين والجماعات اليهودية التي كانت ترغب في فرض سيطرتها على الكوشيين، وقد دام هذا الصراع ما يزيد على ثلاثة قرون⁽¹²³⁾.

رغم أن المعلومات التي ساقها الناصري وكاتفوسي يغلب عليها الطابع الخرافي وتفتقد الاطار الحدیثي التي يسمح لنا بتحديد الفترة الحقيقية التي دار فيها الصراع بين اليهود والكوشيين، فان ذلك لم يمنعنا من ابداء الملاحظات الآتية :

(117) انظر الفصل الثالث من هذا البحث.

F. de la Chapelle : Les Tekna du Sud Marocain p. 30 (118)

Gabriel CAMPS : op. cité, p. 36. (119)

D. J. Meunié : le Maroc Saharien, Tome I, p. 180. (120)

J. Gattefosse : Juifs et Chrétiens du Draa avant l'Islam, B.S. de la préhistoire du Maroc (121)

9 Année n° 3 et 4, 1935, de p. 39 à p. 65.

(122) سبق لنا أن عرفنا بهذين الكتابين في الفصل الأول.

J. Gattefosse : op. cité, p. 40. (123)

— محمد المكّي الناصري : طلیعة الدعة في تاريخ وادي درعة، ص. 5.
الرياحين الوردية في الرحلة المراكشية ص. 142.

1 — أن القبيلة الكوشية التي كانت تتصارع مع اليهود من أجل السيطرة على درعة لما يزيد على ثلاثة قرون يمكن تسميتها بأيت سردون كما يظهر ذلك من بعض أسماء شيوخ القبيلة كالبرديعي السردوني⁽¹²⁴⁾ وجعفر السردوني⁽¹²⁵⁾ فهل يمكن القول ان هذا الصراع بين اليهود وأيت سردون قد وقع في وقت ما من القرن الثاني الهجري على اعتبار وجود اسماء ذات طبيعة عربية ؟

2 — أن هذا الصراع قد يكون وقع في واحة ترناتة، حيث تكون قبيلة أيت سردون تجاور اليهود، إذ لا يزال قصر سرادنة وهو ذو أغلبية حرطانية قائما الى اليوم بترناتة ويجاور قصر رباط الحجر الذي قد يكون هو مدينة الحجر التي ذكرتها الوثائق اليهودية السرية⁽¹²⁶⁾ خاصة أن بعض النقوش العبرية لاتزال الى اليوم على صخرة كبرى بالشعب الغربي القريب جدا من رباط الحجر⁽¹²⁷⁾.

3 — أن أهم تجمع للحرطنة بواحة ترناتة يوجد بقصور أستور في الضفة الشرقية لنهر درعة وفي موقع يقابل موقع سرادنة ورباط الحجر، ولاتزال المقابر اليهودية والى اليوم في الأراضي الممتدة ما بين قصر أستور وقصر بوزركان، ولا يزال صبية هذه القصور كثيرا ما يعثرون على شواهد القبور منقوشة بحروف عبرية، وغير بعيد من قصر استور، يوجد أهم ضريح يقصده اليهود للزيارة بقصر تارغيليل. وان دل هذا على شيء فإنما يدل أن هذه المنطقة (ترناتة الوسطى) كانت مأهولة بمجموع غفيرة من الكوشيين واليهود، فانفرض اليهود مختلفين بعض آثارهم في حين. أن الكوشيين لا يزالون في شخص أخلافهم وحفدهم من الحرطنة.

وهكذا يمكن القول بأن المجموعات البشرية السوداء، أو الخلاسية التي كانت تعرف عند القدماء لبشرتها السوداء بالاثيوبيين أو الكوشيين هي في الواقع أسلاف حرطنة وادي درعة في الوقت الحاضر، خاصة أن كلمة كوش ظلت نعتا لكل من هو أسود من أهل درعة، كرحال الكوش⁽¹²⁸⁾ وسيدي أبي القاسم الشيخ الذي كان يعرف عند أهل فاس بالكوش⁽¹²⁹⁾ لسمرة لونه وسواد بشرته.

ظل الحرطنين المستوطنون بدرعة ولقرون عديدة يتعرضون لهجمات القبائل الصحراوية، فاندفعت أعداد كبيرة منهم نحو المناطق الشمالية، في حين أن البقية الباقية منهم ظلت في مواطن استقرارها بالوادي، وقد تكاثرت أعدادها بالرقيق المستعد الذي جلب الى درعة بأعداد وفيرة بشكل خاص في العهدين المرابطي والسعدي.

يمتاز الحرطنين بطبيعتهم المسالمة وحسن الطوية الى حد السداجة والغفلة في بعض الأحيان، لذلك كانوا يخضعون لكل طارئ من الرحل الصحراويين والجيليين، فاكسبوا بذلك خليطا من العادات والتقاليد كما تنطوي لهجاتهم على مزيج من اللهجات الزناتية والصحناجية وغيرها.

(124) محمد المكي الناصري : الرياحين الوردية في الرحلة المراكشية ص. 243.

(125) J. Gattefosse : Juifs et Chrétiens du Draa, p. 52.

(126) Lui-même, p. 40

(127) الحجر الذي رأينا عليه الحروف العبرية لا علاقة له بشواهد القبور.

(128) محمد بن العربي البهلول : منج الرجال انى سيدي رحال. صص. 11، 12، 13.

(129) محمد المكي بن موسى الناصري : الدرر المرصعة بأخبار أعيان درعة : مخطوط خاص ص. 112.

يتوزع الحراطين بنسب مختلفة ومتفاوتة على طول واحات وادي درعة، ورغم أنه لا يوجد أي قصر أو أية زاوية بدرعة إلا وبه عدد من الحراطين فإن أهم تجمعات الحراطين بواحة مزجيطة في الشمال وبواحتي فرواطة ولكتاوة في الجنوب بالإضافة الى قصور حرطانية صرفة بواحات تينزولين وترناتة ومحاميد الغزلان.

وقد برع الحراطين في الاعمال الزراعية وصيانة وسائل الري مثل السواقي والآبار والخطارات وقد تجاوزت شهرتهم في فن البستنة حدود وادي درعة الى جهات اخرى من المغرب.

وتدل كل القرائن على أن الحراطين بوادي درعة كانوا هدفا لضغوط قبائل أيت عطا وغيرهم من قبائل الاحرار، فكانوا يضطرون الى التنازل عن جزء كبير من ممتلكاتهم لصالح القابيل التي كانت تتكفل بحمايتهم، كما كانوا يلتزمون بالعمل كخماسة في أراضي بعض الأعيان وأصحاب الزوايا مقابل حمايتهم من تعسفات الشيوخ الزمنيين وجور العمال المخزنيين.

وهكذا نستلخص مما سبق أن مشكل التراتب الاجتماعي بواحات وادي درعة كان واقعا اجتماعيا ساهمت في خلقه ونشأته وتطوره جملة من المعطيات الدينية والسياسية والاقتصادية والاجتماعية. فإذا كان الشريف يملك حق التبجيل بانتائه للسلالة النبوية، فإن المرابط قد استفاد من كل الظروف لتعزيز وضعيته بين سكان وادي درعة الذين تغلب على جملهم الغفلة وحسن الظن بالناس. وإذا كان الجيل الأول من المرابطين المؤسسين للزوايا قد كرس كل وقته لنشر العلم ومبادئ التصوف، واستقطاب الاتباع لضمان استمرار الزاوية، فإن الاجيال اللاحقة من أصحاب الزوايا قد تظاهرت بالحفاظ على الطريق الذي رسمه الاسلاف وعملت على توظيف رصيد الأجداد بين القبائل، وركزت على تأثيل الاملاك وسعيه الى اكتساب الجاه عند المخزن بتوطيد نفوذه بين القبائل في هذه المنطقة النائية عن مركز الدولة، وهي أمور لم يكن بالامكان تحقيقها ما لم يتوفر أصحاب الزوايا على قاعدة مادية متينة.

وبعد سلسلة من التطورات في العلاقة بين أصحاب الزوايا والمخزن تحول جل المرابطين بدرعة خلال القرن الثالث عشر الهجري/19م الى العمل الى جانب المخزن بطريقة غير رسمية وسرية في بعض الاحيان، خاصة عندما يتعلق الامر بنقل بعض الاخبار السياسية والاجتماعية عن المنطقة⁽¹³⁰⁾ الامر الذي كان يسمح للمخزن بالتحرك في الوقت المناسب، وفي المقابل كان المخزن سخيا مع أصحاب الزوايا في مدهم بكل ما هم في حاجة اليه من عون مادي ومعنوي كما كان السلاطين يجددون لأصحاب الزوايا ظهائر التوقير والاحترام التي تعفى المرابطين واتباعهم وخدامهم عبيدهم وحراطينهم من كل الوظائف المخزنية بما في ذلك الجبايات وأعمال البخرة التي كان القواد المحليون يكلفون بها الرعية في غير ما مناسبة. ولن نبالغ في شيء إذا قلنا إن سياسة ظهائر التوقير والاحترام التي سلكها المخزن مع الاشراف

(130) تتوفر على عدد كبير من الرسائل والظهائر السلطانية التي كان المخزن يرسلها الى المرابطين بدرعة سمحت لنا بالكشف عن هذا الدور الاخباري الذي يقوم به أصحاب الزوايا في اطلاع السلطان أو خليفته بمراكش عما يجري في المنطقة من غلبان اجتماعي واضطرابات قبلية، وقد كان السلاطين يشجعون المرابطين على الاستمرار في القيام بهذا الدور.

والمرابطين بدرعة تعتبر في واقع الأمر اعترافا من المخزن بما كان لهؤلاء من نفوذ واسع بين القبائل بوحدات درعة وتعزيزا لوضعيتهم الاجتماعية وتكريسا لواقع التراتب الاجتماعي، وقد عمجرت عائلة الكلاوي وسلطة الحماية عن تجاوز هذا الواقع وتكسيهه، خاصة أن قبائل الأحرار من أيت عطا وأولاد يحيى والروحة وغيرهم، لم يجدوا أي غضاضة في قبوله والتعامل مع الأشراف والمرابطين على أساسه.

الفصل السابع

الاتفاقيات التكفلية مع أصحاب
الزوايا والحراطين

الاتفاقيات التكفلية مع أصحاب الزوايا والحراطين

تمكنا خلال جولتنا المتكررة بقصور وزوايا وادي درعة من تجميع عدد كبير من الاتفاقيات بمختلف أنواعها⁽¹⁾. وهذه الاتفاقيات لم يسبق استغلالها في الكتابة التاريخية.

وتدل كل القرائن والمعطيات التاريخية على أن سكان وادي درعة كانوا يتعاملون بهذه الاتفاقيات منذ قرون⁽²⁾. وتشكل هذه الاتفاقيات إطارا طبيعيا ومرنا قادرا على التكيف مع كل المستجدات الظرفية والمتطلبات اليومية، وتستجيب لرغبات المجموعات البشرية المتساكنة داخل أسوار القصر، ولا مشاحة إذا قلنا أن هذه الاتفاقيات، كانت تشكل الضمانة الحقيقية لاستمرار روح «الديمقراطية» التي وضعت قبائل القصور أسسها للحفاظ على التوازنات الداخلية وللتحكم في خيوط العلاقة التي كانت تربط قبائل القصور بقبائل الرحل، التي كانت تفاجيء سكان الوادي من حين لآخر.

كان سكان وادي درعة لا يلجأون الى التعامل الاتفاقيات الا في الحالات الخاصة منها مثلا :

أ — في حالة تراجع سلطة المخزن بالمنطقة، وما يصحب ذلك من فراغ سلطوي، ونذكر أن الفراغ السلطوي كان يطرأ على سير الحياة العامة بدرعة مع كل اضطراب على مستوى السلطة المركزية، وعجز المتولين على ضبط ما يجري في مناطق الأطراف مثل درعة وسوس وغيرها⁽³⁾ وقد كانت المجموعات القبلية بدرعة في مثل هذه الأوضاع لا تتردد في مهاجمة العامل المخزني بالوادي وطرده لتتخلص مما سلف من سابق عسفه وجوره وتشدده في استجلاب الأموال باسم المخزن. وقد كانت القبائل المترحلة تستغل ظروف الفراغ السلطوي فتهاجم القصور داخل الواحات وتغصب المزروعات، وكانت هذه الهجومات المفاجئة تثير البلبله والاضطراب بين قبائل القصور، فتعجل بعقد سلسلة من الاتفاقيات لتنظيم علاقاتها الداخلية من جهة وتنظيم علاقاتها مع قبائل الرحل من جهة ثانية.

ب — حالة هجومات قبائل الرحل من المناطق الصحراوية. وقد كانت هذه الهجومات تشتد بشكل خاص إبان فترات الأزمات الاقتصادية التي كانت تضرب المناطق الصحراوية مع كل تراجع للحركة التجارية، ومع دورات الجفاف، ومع كل أزمة اقتصادية. كانت قبائل الرحل تهاجم المنتوجات الزراعية، فكانت جموع الرحل «يخادعون تارة على التمر وتارة على الزرع»⁽⁴⁾ وفي هذه الحال كانت قبائل القصور تضطر الى عقد سلسلة من الاتفاقيات التكفلية والصلحية مع قبائل الرحل في محاولة لوضع أسس للتعامل بين الرحل والمستقرين.

(1) سبق لنا أن عرفنا بهذه الاتفاقيات في المدخل الذي خصصناه للمصادر.

(2) ذلك ما نلاحظه في جل الاتفاقيات حيث كان المتفقون يحرصون على التذكير بما هو موجود في عقود الأسلاف.

(3) كان المخزن يعترف للقبائل في الجنوب بالتعامل بهذه الاتفاقيات مادامت لا تتعارض مع سلطته انظر : محمد بن عزوز : السيادة المغربية

بالاقليم الصحراوية : ج. 1 — ص. 102

(4) الحس اليوسي : رسائل اليوسي ج. 1 — ص. 212.

1 — البدايات الأولى لظهور الاتفاقيات بوادي درعة

سبق لنا أن رأينا في فصل سابق أن قبائل بني معقل قد وصلت الى الجنوب المغربي ابان الزحف الذي قامت به قبائل بني معقل نحو سوس ودرعة منذ بداية النصف الثاني من القرن السابع الهجري/13م، فانتشرت قبيلة ذوي حسان ببلاد سوس والصحراء المغربية الحالية وامتد مجال انتشارها جنوبا الى موريطانيا، وانتشرت قبيلة أولاد حسين ببلاد درعة والمناطق الممتدة ما بين وادي درعة وتافيلالت. ونستشف من كتابات ابن خلدون أن هذه القبائل قد أشاعت الفوضى والاضطرابات الاجتماعية بين سكان المناطق الجنوبية⁽⁵⁾.

ورغم الجهود التي كانت الدولة المرينية تبذلها لضبط هذه القبائل، فإن الصراع الذي دار بين أبناء البيت الحاكم من المرينيين بعد منتصف القرن الثامن الهجري/14م، قد أطلق عنان القبائل العقلية المترحلة في المناطق الجنوبية فخرجت كلية عن طوق الدولة، فقامت خلال القرن التاسع الهجري/15م بعمليات غزو واسعة لواحاح وادي درعة وامتدت شمالا الى جبل صنهاجة⁽⁶⁾. وقد كانت قبائل الرحل تباغت واحاح درعة فتهاجم المستقرين بالقصور وتنهب المحصولات الزراعية. وأمام الفراغ السلطوي الذي عرفته المنطقة خلال القرن التاسع الهجري/15م، كان السكان بوادي درعة يعقدون سلسلة من اتفاقيات «الرعية»⁽⁷⁾ مع بعض القبائل العربية المترحلة، لصد لصوص القبائل البدوية من الأعراب وغيرهم.

بالرغم من كوننا لا نتوفر على ما يساعدنا في تحديد الحقبة التاريخية التي انتقلت فيها الاتفاقيات من المرحلة الشفوية البسيطة الى المرحلة الكتابية المعقدة (تعدد أنواع الاتفاقيات) فإننا نعتقد أن كتابة الاتفاقيات قد تكون ظهرت بوادي درعة مع وصول تيار الطريقة الجزولية الى المنطقة خلال النصف الثاني من القرن التاسع الهجري/15م. فقد كانت شيوخ هذه الطريقة بعد انتشارها بين سكان الجنوب، يتمتعون باحترام كبير لا مزيد عليه بين قبائل بلاد سوس ووادي درعة، للدور الكبير الذي كانوا يقومون به في التخفيف من آثار الفتن بين القبائل، حيث كانوا يشرفون على عقد الاتفاقيات الصلحية بين الفئات المتصارعة، ويتكفلون بالضمانات اللازمة لاستمرار السلم بين القبائل، وتزخر كتب المناقب بإشارات متكررة عن الأدوار التصالحية التي كان يقوم بها شيوخ الطرق الصوفية في الجنوب عامة ودرعة وسوس خاصة.

فقد ذكر محمد بن عسكر الشفشاوني أن سيدي محمد بن مبارك الأفاوي كان يضع للناس أياما معلومة في كل شهر تعرف بأيام سيدي محمد بن مبارك «لا يحمل فيها أحد سلاحا، ولا يقدر أحد على

(5) ابن خلدون : المعرج. ج. 6 — ص. 89.

(6) انظر الفصل الثاني من هذا البحث.

(7) «الرعية»: كلمة مشتقة من الفعل رعى يرعى ورعيا بمعنى مراقبة الشيء وحفظه. وبهذا المعنى كان السكان بدرعة يطلقون لفظ الرعية على عملية مراقبة المحصولات الزراعية وحفظها وهمايتها من اللصوص. ولإيزال الشخص الذي يقوم بهذه العملية بدرعة والى اليوم يعرف بـ «الراعي» مما يؤكد على أن اتفاقيات الرعية ظهرت بوادي درعة منذ عهد الهيمنة العقلية. وللرعية حضور في جل الاتفاقيات التنظيمية التي عثنا عليها بوادي درعة.

المشاجرة فيها، ويجتمع الرجل مع قاتل أبيه وولده وما يقدر أن يكلمه»⁽⁸⁾، ولعل ما يؤكد هذا الافتراض في ظهور الاتفاقيات المكتوبة على يد شيوخ الطرق الصوفية، أن عددا من أصحاب الزوايا بوادي درعة كانوا أنفسهم يتعاملون بنظام الاتفاقيات (الاتفاقيات التكفلية على الخصوص) لحماية مرافقهم التجارية والفلاحية من هجمات قبائل الرحل.

ويبدو أن تقليد كتابة الاتفاقيات قد انتشر على نطاق واسع بواحات وادي درعة خلال القرن العاشر الهجري/16م، وأصبح معمولا به حتى بعد قيام الدولة السعدية، فقد ذكرت جاك مويني في أحد أبحاثها عن وادي درعة، أنها شاهدت أثناء زيارتها لواحة كتاوة في الريعينات من هذا القرن، أقدم اتفاقية مكتوبة بواحة لكتاوة، وهي اتفاقية إغرم نابت سيدي يوسف ويعود تاريخها الى سنة 960هـ/1553م⁽⁹⁾ ورغم ما بذلناه من جهود للاطلاع على هذه الاتفاقية فإننا لم نتمكن من الحصول عليها أو رؤيتها لأنها ضاعت في جملة الوثائق التي نهبا ضباط الشؤون الأهلية وباحثون فرنسيون آخرون إبا. عهد الحماية⁽¹⁰⁾. وتعتقد هذه الاتفاقيات «الرعية» عادة مع بداية فصل الصيف حيث تبدأ التور في النضج، ويستمر العمل بها الى غاية نهاية فصل الخريف.

وبمجرد ما يتم الاتفاق بين القبيلة المترحلة و قبيلة القصر، تحدد الضوابط بين المتعاقدين، فعين القبيلة المترحلة مجموعة من عناصرها فينتشرون في قطة القصر، بعد أن يكونوا قد نسبوا خيامهم في نقط معينة من القطة بشكل يسمح لهم بمراقبة كل حركة داخلها. وتعتبر اتفاقيات «الرعية» أول نوع ظهر بدرعة من الاتفاقيات التكفلية وانطلاقا منها يمكن التأكيد على ملاحظتين :

1 — أن اتفاقيات «الرعية». والاتفاقيات التكفلية بصفة عامة قد تكون ظهرت بوادي درعة خلال القرن التاسع الهجري/15م بعد التراجع الخطير الذي عرفته التجارة الصحراوية حيث اندلعت القبائل الصحراوية الى واحات درعة في محاولة للتغلب على الظروف الاقتصادية الضعيفة، ولأشك أن هذه الاتفاقيات قد تطورت بشكل كبير خلال نهاية نفس القرن ومطلع القرن العاشر الهجري/16م، حيث تميزت هذه الفترة بتراجع نفوذ المخزن بدرعة لانشغال المرينيين في الصراع على السلطنة، وانشغال الوطاسيين بمقاومة المسيحيين الذين كانوا يهددون شواطئ المغرب.

وأمام هذا الفراغ السلطوي، اضطر سكان درعة، الذين اظهروا عجزا كبيرا في التصدي لهجمات القبائل الصحراوية، الى الاستعانة بقبائل قوية من الرحل أنفسهم لحماية المنتوجات الزراعية وخاصة منتوج التمور. ونرجح أن تكون هذه الاتفاقيات من ابتكار قبائل بني معقل التي كانت تهيمن آنذاك على واحات درعة وما جاورها. ولعل ما يؤكد ما ذهبنا إليه أن لفظ «الرعية» ظل محافظا على صيغته العربية

(8) محمد بن عسكر الشفشاوي : دوحة الناشر ص. 114.

D. Jacques Meunié : Hiérarchie au Maroc présaharien. Hespéris XLV : 1958, p. 242.

(9) حاولنا الحصول على بعض الاتفاقيات لواحة لكتاوة من السيدة موني دون جدوى إذ كانت تعذر لنا بعد كل مراسلة بالعجز والشيخوخة.

في القرون المتأخرة، حيث كانت قبائل أيت عطا تتولى هذه المهمة بالوادي، ولا تزال «الرعية» تمارس على نطاق واسع في مختلف قصور درعة الى اليوم، إذ لا تزال قبائل تتعاقد في بداية فصل الصيف مع بعض القبائل المترحلة لحماية المنتجات من اللصوص، وعبث الأطفال.

2 — أن اتفاقيات «الرعية» كانت وراء تحول كثير من القبائل المترحلة من الانتجاع والترحل الى الاستقرار والارتباط بالأرض. ذلك أن القبائل المترحلة المكلفة بالرعية كانت تشتتر على قبائل القصور السماح لها ببناء مخازن خاصة، داخل القطعة التي تمارس فيها الرعية، لجمع التمور وتخزينها على عادة سكان القصور، ولا مشاحة إذا قلنا أن هذه المخازن تعتبر النواة الأولى لظهور مجموعة من القصور على طول واحات درعة، بناها المترحلون سواء من قبائل بني معقل أو من قبائل أيت عطا، وذلك خلال الفترة التي تمتد من القرن التاسع الهجري/18م الى القرن الرابع عشر الهجري/20م.

ورغم أننا لم نتمكن من الاطلاع على اتفاقية إغرم نابت سيدي يوسف، فإن تاريخ هذه الاتفاقية يثير جملة من الأسئلة منها مثلا : لماذا حافظ سكان وادي درعة على التعامل بالاتفاقيات رغم أن الدولة السعدية قد مضى على قيامها حوالي نصف قرن من الزمن ؟ هل عجز سلاطين الدولة السعدية على ضبط أحوال درعة فاستمر السكان في التعامل بالاتفاقيات على مرأى ومسمع من السعديين ؟

وكيفما كانت الأسباب التي جعلت سكان وادي درعة يستمرون في التعامل بالاتفاقيات رغم قيام الدولة السعدية، فإننا نعتقد أن وجود مثل هذه الاتفاقيات بوادي درعة، مهد العائلة السعدية، وفي هذا التاريخ بالذات (960هـ/1553م) لا يتنافى إطلاقا مع وجود الدولة السعدية مادامت هذه الاتفاقية لا تتعارض وأوامر الدولة، ومادامت لا تضاد مع الشريعة الاسلامية. ولا نستبعد أن يكون سلاطين الدولة السعدية قد حافظوا على نوع من التساكن بين مصالح الدولة والتعامل بالاتفاقيات ولو إلى حين للإعتبارات الآتية :

1 — أن السلطان محمد الشيخ السعدي، الذي عقد هذا الاتفاق في عهده، كان منشغلا عن مشاكل وادي درعة بتوطيد أركان الدولة في الشمال (وخاصة بفاس)⁽¹¹⁾.

2 — أن الاتفاقيات كانت تعقد برعاية أصحاب الزوايا وإشرافهم، ومن السياسة أن يتجنب محمد الشيخ السعدي في هذا الوقت بالذات نقض ما أبرمه أصحاب الزوايا⁽¹²⁾.

3 — أن قبائل الرحل التي ظلت تعيش طليقة بهذه المنطقة منذ القرن الثامن الهجري/14م. كانت تتصرف مع سكان درعة على أساس انها القوة الفاعلة والمحرة من كل التزامات الدولة السعدية، وكان من الصعب على سلاطين الدولة السعدية أن يجعلوا حدا لتصرفات هذه القبائل دفعة واحدة، وتدل

(11) من جملة المشاكل التي شغلت محمد الشيخ السعدي، التهديدات التركية ومعارضة فقهاء فاس، والمحاولات المتكررة من الوطاسين لاسترجاع ملكهم.

(12) ما كاد محمد الشيخ ينتهي من المشاكل التي ذكرناها حتى عمل على تقليص دور شيوخ الزوايا في الجنوب انظر : الاستقصا، ج. 5 - ص. 26.

كل القرائن على أن الدولة السعدية لم تتمكن من إخضاع القبائل الرحل وارغامها على الانصياع لأوامر المخزن إلا بعد إقامة جملة من التحصينات على طول واحات درعة وشحنها بالمفرزات العسكرية لردع كل بادرة قد تظهر من قبائل الرحل في الهجوم على الوادي⁽¹³⁾.

وقد أعطت هذه السياسة العسكرية أكلها، فحالت دون مواصلة قبائل الرحل هجوماتها على سكان الوادي، كما أعادت الشعور بالأمن والاطمئنان لسكان القصور، الأمر الذي جعلهم يتوقفون عن التعامل بالاتفاقيات وخاصة الاتفاقيات التكفلية، ولعل ما يؤكد ما ذهبنا إليه أن الاتفاقيات قد غابت كلية عن مسرح الحياة الاجتماعية والسياسية بواحات درعة طيلة عهد الدولة السعدية بعد الشيخ، وردحا من عهد العلويين، ولم يعد سكان الوادي الى التعامل بالاتفاقيات التكفلية إلا مع ظهور غزاة قبائل أيت عطا في المناطق الجنوبية في نهاية القرن 11 هـ ومطلع القرن 12 هـ/نهاية القرن 17 م، وقد كان غزاة أيت عطا يستغلون انشغال السلطان مولاي اسماعيل بأحداث الثورات في الأطلس المتوسط وبعض المناطق الشمالية، وخلقوا بلاد درعة من عامل مخزني قوي حيث لاتزال في هذه الفترة تابعة إداريا إلى عمالة سجلماسة. وقد أدرك السلطان ما تشكله قبائل أيت عطا من خطر على استقرار بلاد درعة، فاستحدث بها عمالة خاصة سنة 1111 هـ/1699 م وكان يعهد بحكمها الى أبنائه الذين نجحوا في ردع قبائل الرحل عامة وقبائل أيت عطا خاصة، الأمر الذي جعل سكان وادي درعة يتوقفون عن التعامل بالاتفاقيات ولو إلى حين⁽¹⁴⁾.

2 – ضغوط قبائل أيت عطا على درعة وعودة التعامل بالاتفاقيات

تعتبر وفاة مولاي الشريف سنة 1139 هـ/1727 وكان عاملا للسلطان على وادي درعة، إيذانا بدخول المنطقة في مرحلة من الاضطرابات الاجتماعية والسياسية الخطيرة، نسفت ما بناه مولاي الشريف من استقرار وأمن. فقد استأنفت القبائل المترحلة هجوماتها على قصور درعة، وتشددت في مضايقة سكانها.

ونستفيد من بعض الاشارات التاريخية أن قبائل أيت عطا التي كانت تجوب الهوامش الصحراوية. وقد استغلت أحداث محاميد الغزلان⁽¹⁵⁾ وما نتج عنها من انهيار ديمغرافي واقتصادي⁽¹⁶⁾ فاكستحت الواحات الجنوبية لدرعة وخاصة محاميد الغزلان ولكناوة وقد تمركزت بعض قبائل أيت عطا بهاتين الواحتين وتحولت جل عناصرها الى الاستقرار والارتباط بالأرض.

(13) .MARMOL : L'AFRIQUE - Tome III, pp. 12, 13, 14, 15, p. 16, 17.

(14) من الأمراء الذين تولوا الحكم بدرعة على عهد مولاي اسماعيل الأمير مولاي عبد الملك بن اسماعيل، والأمير مولاي الشريف (انظر الفصل السابق).

(15) فيما يتعلق بهذه الأحداث انظر الفصل السابق من هذا البحث.

(16) G. Spillmann : Districts et tribus de la haute vallée du Draa, p. 64.

ورغم أننا لا نتوفر على ما يساعدنا في التعرف على قبائل أيت عطا التي قد تكون تركزت بواحيته
محميد الغزلان ولكتاوة فإننا نعتقد أن قبيلة أيت علوان تعتبر من أوائل قبائل أيت عطا التي استقرت
 بالمنطقة⁽¹⁷⁾.

وفي واحة مزجيطة كانت قصور ذراوة بدورها تتعرض لهجمات قبائل أولاد يحيى التي كانت
تهاجم واحات درعة من الجهات الغربية انطلاقا من الصحراء المغربية الحالية، وأمام الهجمات المتكررة
على المدخل الجنوبي لواحة مزجيطة استنجد سكان هذه المنطقة بقبائل أيت سدرات التي كانت
تستوطن بلاد دادس⁽¹⁸⁾. وقد تنازل ذراوة لقبائل أيت سدرات عن نصف ممتلكاتهم مقابل حمايتهم،
والتكفل لهم بصدد كل هجوم تقوم به قبائل أولاد يحيى وغيرها على منطقة تسيخت في المدخل الجنوبي
لمزجيطة، وقد تم الاتفاق بين ذراوة وقبائل أيت سدرات برعاية سيدي منديل وهو شريف ادريسي كان
يتمتع باحترام كبير في أوساط قبائل أيت سدرات⁽¹⁹⁾. وقد سمح هذا الاتفاق للتكفلي، الذي تم على
أساس تفويت الأرض لقبائل سدرات بالتحول من الرعي الى الاستقرار وأصبحت هذه القبائل السدراتية
تشكل أهم مجموعة قبلية بربرية خارج اتحادية أيت عطا بوادي درعة منذ ذلك الحين⁽²⁰⁾ الى اليوم.

وفي سنة 1142هـ/1730م أرسل السلطان مولاي عبد الله بن إسماعيل قائد جيشه موسى
الجراري في ألفين وخمسمائة رجل الى وادي درعة لجمع الضرائب وإعادة هبة الدولة الى المنطقة، إلا أن
السكان ثاروا على الجيش المخزني وأبادوا أكثريته، إذا لم يعد مع الجراري الى مكناس إلا مائة نفر وزيادة⁽²¹⁾.
وبالرغم من كوننا لا نتوفر على كل المعطيات التي تسمح لنا بالكشف عن أخبار وادي درعة
خلال هذه الحقبة المضطربة من تاريخ المغرب، فإن بعض الاشارات التي ساقها محمد المكي بن موسى
الناصرى في كتاب طليعة الدعة، تجعلنا نعتقد أن وادي درعة كان يعيش حالة من الاضطرابات
الاجتماعية نتيجة الفراغ السلطوي من جهة وتوالي هجمات قبائل الرحل من أيت عطا والروحة وأولاد
يحيى على قصور المستقرين من جهة ثانية. وقد أدت هذه الاضطرابات الاجتماعية الى تراجع خطر في
الانتاج، فانتشر الجوع بوادي درعة وأتلف كثيرا من السكان، وتخرت العمارة «وبلغ السعر مبلغا
عظيما، المُدِّي من التمر بخمسة مثاقيل والمُدِّي من القمح بأربعة وعشرين مثقالا، وربما بلغ في بعض

(17) تعتبر قبيلة أيت علوان من بقايا بني معقل بدرعة وقد انضمت إلى قبائل أيت عطا بعد تشكيل الاتحادية بصفة نهائية خلال القرن
11هـ/17م.

(18) ستعرف هذه القبائل السدراتية في مكان آخر من هذا الفصل.

(19) لا يزال ضريح سيدي منديل قائما بمنطقة تسيخت في المدخل الجنوبي لواحة مزجيطة بجانب الطريق الذي يربط بين أكدز وراكورة
ويقام له موسم حفيل كل سنة ولا يزال حفده بالمنطقة وفي الدار البيضاء وفي الرباط.

(20) يرجع سلیمان بالاعتدال على الرواية الشفوية وصول أيت سدرات الى درعة في سنة 1172هـ/1730م. وكان بالامكان تأكيد هذا
التاريخ أو نفيه لو تمكنا من الاطلاع على الاتفاقية المبرمة بين ذراوة وأيت سدرات، ومن سوء حظنا أن المالكين لهذه الوثيقة لم يسمحوا لنا
حتى برؤيتها.

.G. Spillmann : Districts et tribus de la haute vallée du Draa p. 65, 66

(21)

الاجابين خمسة عشر مثقالا... وانعدمت الأقوات وكثرت الأموات في الشوارع والطرقات... والله غالب على أمره»(22).

وفي غياب أخبار وادي درعة في كتب التاريخ العامة، وفي كتب المناقب المحلية، حاولنا الاعتماد على مجموعة من بطائق المدينة والرسوم العقارية التي جمعنا بعضها بقصور وزوايا درعة ويعود تاريخ كتابتها إلى أواسط القرن الثاني عشر الهجري/18م فخرجنا منها بملاحظتين هامتين :

1 — أن هذه البطائق والرسوم العقارية غير مذيلة بتوقيع القاضي الرسمي، الذي يبقى في جل الحالات أهم من يمثل المخزن بالمنطقة، ويكتفي كتابها بتوقيعهم وعطف بعض الطلبة على تلك التوقعات.

2 — ارتفاع أسعار المواد الأساسية كالشعير والقمح والتمور والفول وغيرها، وانخفاض أثمان الاملاك العقارية وأشجار النخيل، وان دل هذا على شيء فإنما يدل على اضطراب الأوضاع الاجتماعية والسياسية، وأن السكان صاروا يعملون على التخلص من ممتلكاتهم مقابل قليل من الشعير أو التمر للتغلب على ظروف المجاعة.

وفي عهد السلطان سيدي محمد بن عبد الله، حاول المخزن استرجاع نفوذه بوادي درعة، فوجه السلطان سنة 1172هـ /1758م حملة عسكرية بقيادة أبي العباس التينغراسي، فعمد إلى تخريب قصور القبائل الخارجة عن طاعة الدولة(23) إلا أن ظروف الغليان الاجتماعي التي كانت تسببها قبائل أيت عطا جعلت مهمة القائد المخزني تبوء بالفشل الذريع.

وبعد عشر سنوات من هذه الحملة طلب أهل درعة من السلطان سيدي محمد بن عبد الله أن «يعمل عليهم الباشا سعيد بن العياشي»(24) فوجهه إلى درعة سنة 1183هـ /1770 فنزل هذا القائد الجديد بقصبة أغلان، ثم بداله أن يظهر المنطقة من المشاغين، فألقى القبض على محمد الحيوي الجراوي وعلي لكتاوي، فذبحت زوجة الحيوي على قبائل أيت عطا وأولاد يحيى والروحة فحاصرت هذه القبائل سعيد بن العياشي نحو شهرين، حتى خلصه سيدي يوسف الناصري فرجع إلى الغرب(25).

ويتضح من حديث الضعيف الرباطي أن القبائل التي كانت تشغب على المخزن بواحات درعة هي قبائل أيت عطا وقبائل أولاد يحيى وقبائل الروحة، وهي القبائل التي ظلت تثير الاضطرابات الاجتماعية بواحات درعة منذ ذلك الحين (النصف الثاني من القرن الثاني عشر الهجري/18م). إلى وقت متأخر من النصف الأول من القرن الرابع عشر الهجري/20م وتؤكد هذه الحقيقة كتب الرحلات الحجية ووثائق الاتفاقيات التي قمنا بتجميعها بدرعة(26).

(22) محمد المكي الناصري : طليعة الدعة في تاريخ وادي درعة : مخطوط خاص ص. 18.

(23) استقينا هذه المعلومات من وثيقة محلية يعود تاريخ كتابتها الى القرن 12هـ/18م.

(24) الضعيف الرباطي : مخطوط 1 خ. ع — الرباط حرف د 758 ص. 92.

(25) سيدي يوسف الناصري هو شيخ زاوية تامكروت في وقته وتوجد له ترجمة وافية عند سليمان الحوات في الروضة المقصودة في مآثر بني سودة : مخطوط خاص — ص. 425.

(26) ستعرض لهذه الاتفاقيات بالتفصيل في مكان لاحق من هذا الفصل.

فقد ذكر محمد بن عبد السلام الناصري⁽²⁷⁾ أن قبائل أيت عطا كانت تسيطر على الطريق الذي يربط بين تافيلالت ووادي درعة، ونصح الحاج أن يتخذ له، آلة حرب وبارود، وليحذر من ترك الحراسة ليلا ونهارا لما عليه المكان من السرقة والاحتلاس وشدة الخوف من أيت يَزُّ من قبائل أيت عطا، وقد كانت هذه المناطق قبل هذا التاريخ (1196هـ / 1781م) مقرا لقبائل بني محمد «فانتقم الله بظلم من ظالم»⁽²⁸⁾، وإن دلت هذه الأشارة على شيء فإنما تدل على أن قبائل أيت عطا كانت وراء تفشي الاضطرابات الاجتماعية بالوحدات الجنوبية طيلة القرن الثاني عشر الهجري / 18م.

وفي المرحلة الأخيرة من عهد السلطان سيدي محمد بن عبد الله، وخلال الحقبة التي كان فيها مولاي اسليمان مشغولا بثورات الخارجين عنه من إخوته، إستولت قبائل أيت عطا على مجموعة من القصور بالوحدات الجنوبية من درعة وخاصة واحات لكثاوة وفزواطة الأمر الذي جعل السلطان مولاي اسليمان يعيد العمل بالمُحَلَّات العسكرية المتنقلة، في محاولة من المخزن لإعادة هيبة الدولة بالمناطق الجنوبية، وردع قبائل أيت عطا، وجعل حد لهجوماتها المتكررة على واحات وادي درعة. وفي هذا الإطار نظم السلطان حملة عسكرية قوية سنة 1216هـ / 1801م، وعهد بها إلى كاتبه إبي العباس أحمد التينغراسي الذي كانت له معرفة بأهل درعة منذ عهد السلطان سيدي محمد بن عبد الله، فأخرج العرب والبربر (الروحة، أولاد يحيى، وأيت عطا) من القصور المغصوبة ثم قام بتمهيد تلك النواحي حتى صار ما بين سوس ودرعة والفايجة مجالا للتجارة ومرا لأبناء السبيل⁽²⁹⁾، ويبدو أن أبا العباس التينغراسي قد نجح في مهمته بدرعة، فقد ذكر الضعيف الرباطي، أن الفقيه التينغراسي قد بعث إلى السلطان ثلاثين قطارا⁽³⁰⁾ وستة عشر من الاماء وأربعة عبيد وحملين من الخناء⁽³¹⁾.

وفي إطار تأكيد النتائج السياسية التي حققها التينغراسي، عين السلطان مولاي اسليمان سنة 1218هـ / 1803م ابنه مولاي محمد عاملا على درعة ووجهه إلى المنطقة صحبة مفرزة عسكرية تحت قيادة محمد الزعري، ثم أصدر أوامره إلى عامل سجلماسة حَمَّان الصريدي ليرافق مولاي محمد إلى درعة. كان الصريدي يقود حملة مخزنية قوية ويظهر أن مهمتها كانت تنحصر في إرهاب قبائل أيت عطا المنتشرة على طول الطريق من تافيلالت إلى درعة، وأرغام المستقرين على دفع الجبايات المستحقة عليهم للمخزن. وفي ظروف غامضة غادر مولاي محمد وادي درعة فجأة إلى مراكش فأعلنت القبائل العصيان وامتنعت عن دفع ما تبقى من الجبايات إلى الصريدي، بل إن القبائل قد عولت على مواجهة الحملة المخزنية وقد نجح قائد الحملة في افشال حركة القبائل فقبض على عدد من كبار رجال وادي درعة وكبلهم في الحديد وأرسلهم إلى سجون سجلماسة ثم رحل في إثرهم. ما كاد الصريدي يتحرك من وادي درعة

(27) سبق لنا أن عرفنا برحلة محمد بن عبد السلام الناصري في الفصل الأول.

(28) محمد بن عبد السلام : الرحلة الناصرية : مخطوط الخزانة العامة حرف 2327 ص. 13.

(29) الناصري : الاستقصاء، ج. 8 - ص. 108.

(30) القنطار من المال يساوي 1000 متقال فيكون مجموع ما أرسل 80.000 متقال.

(31) انظر أخبار هذه الفترة عند الضعيف الرباطي في المصدر السابق ص. 320.

حتى خرجت عليه كائن قبائل أيت عطا، فاضطر إلى التخلي عن عدد من مدافع المحلة بأيدي هذه القبائل والإفلات بأموال المخزن وماخف من متاع إلى تافيلالت.

وبعد فشل كل المحاولات التي قام بها المخزن لردع قبائل الرحل عامة وقبائل أيت عطا خاصة دشّن مولاي اسليمان سياسية جديدة بوادي درعة، وذلك بتعيين قواد محليين كان يعهد إليهم بحكم المنطقة وحمايتها من هجومات القبائل المترحلة، ومن هؤلاء القواد على عهد مولاي سليمان القائد ابراهيم الستوري⁽³²⁾ الذي عين على واحتى ترناتة وفرواطة ومما جاء في ظهور التعيين «فأمرك أن تستوصي بهما خيرا [...] خدامنا ومحسوبون علينا [...] وتلين جانبك إليهم [...] رغبة ولا نظر لأحد من قبائل درعة إلا بجانب [...] ودع عنك التعنيف وفقك الله...»⁽³³⁾. فإذا كان مولاي سليمان قد دشّن سياسة القواد المحليين، فإن السلاطين من بعده خلال القرن الثالث عشر الهجري /19 عملوا على تطوير هذه السياسة، الأمر الذي سمح لعدد من عائلات وادي درعة بالإرتباط بالمخزن حتى صارت تعتبر من ركائز سلطته بالمنطقة. ومن هذه العائلات دار القائد المرجيطي بتامنكالت، ودار القائد الحيواوي بقصبة أولاد عثمان، ودار المزوارين برباط تينزولين، ودار القائد الباردي والقائد المحمودي وغيرهم.

بالرغم من أن المخزني خلال القرن الثالث عشر الهجري /19م كان لا يتوانى في شد عضد القواد المحليين بوادي درعة ومدّهم بالسلاح والخيول من حين لأخر⁽³⁴⁾ فإن هؤلاء القواد لم ينجحوا في حماية الوادي من هجومات قبائل أيت عطا وعشيتها وما كان ينتج عن ذلك من غليان اجتماعي واصطدامات بين قبائل القصور التي كانت لا تتردد في الاستعانة بقبائل أيت عطا للتغلب على السواقي والأراضي والقصور واغتصابها من أصحابها.

استغلت قبائل أيت عطا إنشغال المخزن بحماية وحدة البلاد بعد احتلال الجزائر سنة 1246هـ/1830م، فاندفعت في عمليات غزو واسعة للوحدات الجنوبية بصفة عامة ووحدات وادي درعة بصفة خاصة. وقد بلغ من غضب السلطان مولاي عبد الرحمان (1238—1276/1822—1859م) على قبائل أيت عطا لما كانت تقوم به من تشغيب بالجنوب، أن جعل جهادها وقاتلها «أكد من قتال النصاري لفسادهم في الأرض وبغهم واستطالتهم على المسلمين وتعجبهم في أنفسهم وطغيانهم على الضعفاء والمساكين»⁽³⁵⁾ أما خليفته على المناطق الجنوبية، فإنه كان يرسل الأعيان بوادي درعة ويستنهض همهم «في القيام على ساق الجرد والحزم في شد العضد... على قتال البغاة الفسدة أيت عطة»⁽³⁶⁾.

(32) نسبة إلى قصر استور وهو من قصور دراوة بواحة ترناتة.

(33) الظهور مبتور في جل فقراته، ومن حسن حظنا أن الطابع الكبير الذي يحمل اسم مولاي سليمان لم يتعرض للاتلاف. وقد صورنا الظهور من مالكة السيد أماد الستوري أحد حفدة القائد ابراهيم.

(34) وجه السلطان مولاي الحسن سنة 1299هـ/1881 حوالي 75 من الحبل وزعت على القواد المحليين (من وثائق دار القائد الحيواوي).

(35) من رسالة وجهها مولاي عبد الرحمان سنة 1260/1844 إلى أحد أعيان الجنوب.

(36) من رسالة وجهها خليفة مولاي عبد الرحمان براكش سنة 1257هـ/1841 إلى الشيخ لحبيب الواسحي بدرعة بشد عضد القائد الحيواوي.

لم يبق أمام سكان وادي درعة بعد عجز القواد المحليين على ردع قبائل أيت عطا، وحماية المحصولات الزراعية والقوافل التجارية في مسالك الوادي وطرقه، إلا العودة الى التعامل بالاتفاقيات من جديد خاصة الاتفاقيات التكفلية لحماية مصالحهم سواء داخل الوادي أو خارجه.

وبالرغم من أن أصحاب الزوايا كانوا يشكلون أهم دعائم المخزن بالمنطقة⁽³⁷⁾ فلم يكن بإمكانهم الانفلات من تعسفات قبائل أيت عطا، حيث كانت هذه الأخيرة لا تتردد في مهاجمة الزوايا في عقر ديارها والتسلط على قوافلها التجارية التي تجوب مختلف طرق الوادي، ولن نبالغ في شيء إذا قلنا أن أصحاب الزوايا كانوا من السابقين. لعقد هذه الاتفاقيات التكفلية مع قبائل أيت عطا (انظر. جداول الاتفاقيات التكفلية).

(37) انظر ما كتبناه عن علاقة المخزن بأصحاب الزوايا في الفصل السابق.

جدول بالاتفاقيات التكفيلية مع أصحاب الزوايا بدرعة

تاريخ عقد الاتفاقية هام	التكفيلون	الالف أو القبيلة التي يتبعي أبنا التكفيلون	التكفيل له ومقر زاويته	ملاحظات عامة
1107	أصنام آيت مسكور	من قبيلة آيت اوزير	محمد مرايطر زاوية سيدي محمد بن يوسف اللباني	يسرى الاتفاق على كل مكان وجدت فيه زاوية لأولاد سيدي محمد بن يوسف اللباني بقرطبة وبرجينة وغيرها.
1695	أصنام آيت سليلر	خمس آيت وللال (آيت عطا)	مرايطر زاوية سيدي محمد بن يوسف اللباني	يسرى الاتفاق على كل مكان وجدت فيه زاوية لأولاد سيدي محمد بن يوسف تجرسيفت (قرطبة) أرباروا (برجينة).
1107	ضوخ قبيلة إجنون	من قبيلة آيت أوزير التي سبقت الاشارة إليها من قبيلة	مرايطر زاوية سيدي محمد بن يوسف اللباني	الاجتافية الرجيدة التي تظهر لنا أن قبائل الرجة حافظت إلى حدود مطلع القرن 12هـ/أول القرن 17م على هذه المادة المهمة التي كانت سائدة بدرجة منذ عهد القيمة المقلية.
1695	ضوخ قبيلة إجنون	من قبيلة آيت أوزير التي سبقت الاشارة إليها من قبيلة	مرايطر زاوية سيدي محمد بن يوسف اللباني	يسرى هذه الاتفاقية على كل مكان وجد فيها عبيد أو حراطين فقد خدمه الزوية، وكذا في كل الطرق التي تمر بها قراول تابعة للبن عبد الولك
1189	الرجة السفلات	الرجة السفلات من بقايا بني مقل بواحة قرطبة ويستوطنون سلسلة بني علي والزابان بها	مرايطر زاوية سيدي علي بن محمد الشيخ الجورلي (قرطبة)	تسرى هذه الاتفاقية على كل مكان وجد فيها عبيد أو حراطين فقد خدمه الزوية، وكذا في كل الطرق التي تمر بها قراول تابعة للبن عبد الولك
1207	الشيخ عمرو بن حسان المرازي	تشكل قبيلة آيت بُعْرَى مع قبيلة آيت خليفة وقبيلة آيت بُعْرَى الحُصن اعطاس	سيدي محمد بن عبد الملك اليقوي بزاوية ابن عبد الولك بربانة (دروعة)	تسرى هذه الاتفاقية على كل مكان وجد فيها عبيد أو حراطين فقد خدمه الزوية، وكذا في كل الطرق التي تمر بها قراول تابعة للبن عبد الولك
1792		من قبائل آيت عطا	سيدي محمد بن عبد الملك اليقوي بزاوية ابن عبد الولك بربانة (دروعة)	تسرى هذه الاتفاقية على كل مكان وجد فيها عبيد أو حراطين فقد خدمه الزوية، وكذا في كل الطرق التي تمر بها قراول تابعة للبن عبد الولك
1209	الشيخ علي بن سعيد من آيت مكر	قبيلة آيت هكر واحدة من القبائل التي تشكلت منها قبيلة مسورة الكمية وهي من	التكفل للشيخ بحماية الزاوية الجديدة التي بناها بأخف نوردر (رأس الحُصن) بترجينة	تسرى هذه الاتفاقية على كل مكان وجد فيها عبيد أو حراطين فقد خدمه الزوية، وكذا في كل الطرق التي تمر بها قراول تابعة للبن عبد الولك
1794		من قبائل آيت وللال في الصحارية	التكفل للشيخ بحماية الزاوية الجديدة التي بناها بأخف نوردر (رأس الحُصن) بترجينة	تسرى هذه الاتفاقية على كل مكان وجد فيها عبيد أو حراطين فقد خدمه الزوية، وكذا في كل الطرق التي تمر بها قراول تابعة للبن عبد الولك

ملاحظات عامة	ما تكفل به الإصافية	الكفل له ومقر زاوية	اللف أو القبيلة التي ينتمي إليها الكفلون	الكفلون	تاريخ عقد الإصافية هام
سبق لنا أن أخذنا إلى أن قبائل أيت سدرات قد جاءت إلى وادي درعة لحماية قصور دارو بترجمة من هجومات قبائل أولاد يحيى.	تكفل العقاد الشيخ بحماية الزاوية الجديدة، وحماية ساقية سيدي منديل	سيدي يوسف بن عبد الملك شيخ زاوية تيمسلا القادرية (بترجمة)	أصان قبيلة أولاد يحيى من يقانيا قبائل بني مقل بوادي درعة.	علي بن بنشر أحمد بن حلا أحمد بن علي ثابت حلا	1209 1794
تعتبر قبائل أولاد يحيى من أهم القبائل التي تجاور زاوية تيمسلا ورغم أن شيخ الزاوية كان يجادل الأتباع ضده هذه القبائل. فكثيرا ما تعرضت الزاوية لهجومها إلى أن تزوج أحد التيوخ إحدى بنات القائد البحاري فووقت النزاعات بين الزاوية وأولاد يحيى.	تكفل هؤلاء الاصان بحماية الزاوية الجديدة من قبائل أولاد يحيى نفسها	سيدي يوسف بن عبد الملك شيخ زاوية تيمسلا (بترجمة)	من قبيلة أيت ارنج القوية، والواسمة الانتشار بوادي درعة (أيت عطا)	شيخ أيت سيللر أصان بخرزان أصان أيت فسكور أصان أم فحمين.	1220 1805
يسرى الاتفاق على كل مكان وجدت فيه هذه القبائل من أيت ارنج.	حناية الزاوية وحيدتها من السيد والمهاجرين والقبائل الصحابة	سيدي محمد بن عبد المولى زاوية بن عبد المولى تزيانة درعة	من قبيلة أيت الربيع يحيى أيت ولال (أيت عطا)	أصان إرنجوان	1230 1814
حناية مصاح الزاوية البوقية.	حناية حدام الزاوية في مختلف مجالات ترحل قبائل ارنجوان	سيدي محمد بن عبد المولى زاوية سيدي محمد بن عبد المولى (تزيانة - درعة).	من قبيلة أيت حمر من يحيى ايت راطنج (أيت عطا)	أصان إرنجوان	1230 1814
“ “ “ “	حناية القروائل الصحابة الزاوية.	مواظر زاوية سيدي محمد بن عبد المولى (تزيانة - درعة).	من قبيلة أيت حمر من يحيى ايت راطنج (أيت عطا)	أصان إرنجوان	1230 1814
تعتبر قبيلة مسوفة من أقدم قبائل عطا أيت عطا التي استوطنت واحات وادي درعة منذ عصور.	حناية مصاح الزاوية اللبابية بمرزاطة وبترجمة	أولاد سيدي محمد بن يوسف اللبابي زاوية تجرسيفت (فوراظة - درعة)	قبيلة مسوفة من يحيى ايت ولال من أيت عطا	فويح قبيلة مسوفة	1237 1821

تاريخ عقد الاجتماع / م	الكفوفون	الملك أو القبيلة التي ينتمي إليها الكفوفون	الكفوف له وصف زايته	ما يتكفل به الاجماليه	ملاحظات عامه
1241	شرح قبيلة مسومه	“ “ “	أولاد سبيدي يقرب زايته بن عبد الملوك (زواته - درعه)	حايه مصالغ زايته زايته بن عبد الملوك	لم يوضح الاجماليه الطريقه التي يتكفل بها قبيله مسومه لحماية مصالغ الزايته
1825	شرح قبيلة آيت بوآزود	من قبيلة آيت حمور خسن آيت واحليم (آيت عطا)	“ “ “	حايه مصالغ زايته بن عبد الملوك	
1245	شرح قبيلة آيت بوآزود	من قبيلة آيت حمور خسن آيت واحليم (آيت عطا)	“ “ “	حايه مصالغ زايته بن عبد الملوك	
1829	شرح قبيلة آيت بوآزود	من قبيلة آيت حمور خسن آيت واحليم (آيت عطا)	“ “ “	حايه مصالغ زايته بن عبد الملوك	
1248	شرح قبيلة آيت بوآزود	من قبيلة آيت حمور خسن آيت واحليم (آيت عطا)	“ “ “	حايه مصالغ زايته بن عبد الملوك	
1832	شرح قبيلة آيت بوآزود	من قبيلة آيت حمور خسن آيت واحليم (آيت عطا)	“ “ “	حايه مصالغ زايته بن عبد الملوك	
1248	شرح قبيلة آيت بوآزود	من قبيلة آيت حمور خسن آيت واحليم (آيت عطا)	“ “ “	حايه مصالغ زايته بن عبد الملوك	
1832	شرح قبيلة آيت بوآزود	من قبيلة آيت حمور خسن آيت واحليم (آيت عطا)	“ “ “	حايه مصالغ زايته بن عبد الملوك	
1250	شرح قبيلة آيت بوآزود	من قبيلة آيت حمور خسن آيت واحليم (آيت عطا)	“ “ “	حايه مصالغ زايته بن عبد الملوك	
1834	شرح قبيلة آيت بوآزود	من قبيلة آيت حمور خسن آيت واحليم (آيت عطا)	“ “ “	حايه مصالغ زايته بن عبد الملوك	
1250	شرح قبيلة آيت بوآزود	من قبيلة آيت حمور خسن آيت واحليم (آيت عطا)	“ “ “	حايه مصالغ زايته بن عبد الملوك	
1834	شرح قبيلة آيت بوآزود	من قبيلة آيت حمور خسن آيت واحليم (آيت عطا)	“ “ “	حايه مصالغ زايته بن عبد الملوك	
1253	شرح قبيلة آيت بوآزود	من قبيلة آيت حمور خسن آيت واحليم (آيت عطا)	“ “ “	حايه مصالغ زايته بن عبد الملوك	
1837	شرح قبيلة آيت بوآزود	من قبيلة آيت حمور خسن آيت واحليم (آيت عطا)	“ “ “	حايه مصالغ زايته بن عبد الملوك	
1270	شرح قبيلة آيت بوآزود	من قبيلة آيت حمور خسن آيت واحليم (آيت عطا)	“ “ “	حايه مصالغ زايته بن عبد الملوك	
1853	شرح قبيلة آيت بوآزود	من قبيلة آيت حمور خسن آيت واحليم (آيت عطا)	“ “ “	حايه مصالغ زايته بن عبد الملوك	
1290	شرح قبيلة آيت بوآزود	من قبيلة آيت حمور خسن آيت واحليم (آيت عطا)	“ “ “	حايه مصالغ زايته بن عبد الملوك	
1873	شرح قبيلة آيت بوآزود	من قبيلة آيت حمور خسن آيت واحليم (آيت عطا)	“ “ “	حايه مصالغ زايته بن عبد الملوك	

تاريخ عقد الإحاطة هـ/م	المكفلون	اللف أو القبيلة التي ينتمي إليها المكفلون	المكفل له وصف زائده	ما تشكل به الإحاطة	ملاحظات عامة
1305	أعيان أيت واحليم	كلهم من خمس أيت واحليم من أيت عطا	قبائل الروحة (زبانية)	تشكل هذه القبائل بجماعة أكدم وهو برج كان يقام خدمة الطرق والسراقي	دليل على تدهور وضعية قبائل الروحة، فبمما كانت تشكل بجماعة غيرها صارت تخشي بنفسها.
1887	أعيان أيت بوهارود أعيان أيت بويكفين أعيان أيت زور				
1308	بعض أعيان أيت بوهارود.	قبيلة أيت بوهارود خمس أيت واحليم (أيت عطا)	زاية بن عبد الملوك وزبانية دروعة	حماية مصالح الرابطين أينا كانت رويت	لا تخشي
1890		من خمس أيت ولالان من أيت عطا	السيد اعطفي الناصري زاية تامكورت	الشهد بدم اعطاف أي ضرر بالزاية الناصرية	أول اتفاق تشكل حصلنا عليه فيما يخص الزاية الناصرية.
1314	قبيلة زخون	تكون قبيلة أيت اسفلون آل جانب قبيلة أيت علوان أحد	الشيخ محمد بن العاطفي	حماية كل ما هو داخل تحت حكيمه ورفوذه من هجومات	جاءت هذه الإحاطة بعد حلة محمد الكلاوي على وادي دروعة.
1896	قبيلة مسروبة		خلقة اخون بيتنزلون	حماية كل ما هو داخل تحت حكيمه ورفوذه من هجومات	
1346	أعيان أيت اسفلون	من قبيلة أيت حم من أيت اسفلون(أيت عطا)	الشيخ محمد بن العاطفي	الالتزام بعد المرض لكل من هو داخل في نفوذ حكم الشيخ ابن العاطفي	
1927			أخماس أيت عطا بواهي دروعة	أيت اسفلون.	
1346	أيت مسكوكوس				
1927					

3 — نماذج من الاتفاقيات التكفيلية مع أصحاب الزوايا⁽³⁸⁾

نص الاتفاقية رقم 1

الحمد لله وحده وصلى الله على سيدنا محمد وآله

أشهدوا على أنفسهم جماعة أيت أونير أنهما إكتسوا⁽¹⁾ لأولاد الوالي الصالح سيدي محمد يوسف، وتحملوا لهم بكل ضرورة⁽²⁾ في الطرقات وتعد وتعدي⁽³⁾ وكل شيء يضرهم من قبيلة أيت أونير، فإنهم تحملوا لأولاد سيدي محمد بن يوسف اين كانوا وتعينوا في زاوية تَكَرْسِيْفَت⁽⁴⁾ وزاوية أفراز⁽⁵⁾ وغيرها. الأول منهما أيت مسكور منهم الشيخ أحمد أمخوش، وحم ويدير أفراز، وحم وسعيد أعمار أفراز، وعلى نسفان، وعلى نايت فاق إسليولى وحم نايت واحمان، وحم أدور ابحو ولد أهر مَحَان !! ومن عظم ايت احمد أَيْشُو المنقلب (الملقب) أعطاً، وإبراهيم أحسين. وهو من إخوان حَمَشْ إِيْحَرَزْن.

وكل ذلك قصدوا بذلك وجه الله العظيم وثوابه الجسيم والدار الآخرة والله لا يضيع أجر المحسنين. هذا ما أدوا به علينا ونقلنا عنهما ذلك وعرفنا ذلك وعرفناهما عينا وإسما وهم بحال كمال الإشهاد.

عام سبعة ومائة وألف عبيد ربه يعيش بن عبد الله التجر سيفتي المكنى بوحروز وبالعربية بخلد من ذرية سيدي محمد بن يوسف غفر الله ولوالديه ءامين.

- (1) اكسوا : بمعنى كسوا لهم اذا تكفلوا بحمايتهم. ورغم أن اللفظ ذو دلالة عربية من إكسنى ككسبى (ابن منظور ج 3 — ص 260). وكساه كسوا فإنه استعمل هنا بمعناه الأمازيغي «إكسا» أي تكفل بحمايته.
 - (2) ضرورة : الضرر يلحقهم في الطرقات وغيرها من أيت أونير.
 - (3) تعد وتعدي : يقصد الاعتداء على المرابطين.
 - (4) تقع زاوية تَكَرْسِيْفَت بمنطقة بني علي بواحة فزواطة.
 - (5) زاوية أفرا بواحة مرجطة وهي فرع لزاوية تجرسيفت.
- يستعمل الكاتب لفظ الشية للجمع لأنه اعتمد فيما يبدو على نسخة عقد بين شخصين وقلد الصياغة دون الانتباه إلى صيغة الجمع في الاتفاقية.

1 — التعريف بالاتفاقية.

هذه الاتفاقية تم عقدها ما بين أولاد سيدي محمد بن يوسف (الملياني) وبعض شيوخ قبيلة أيت أونير.

وهو واحدة من وثيقتين استنسخناهما من مجموعة السيد عبد الله حمودي الخبير بمكتب الاستئثار الفلاحي بورزازات والأستاذ بمعهد الحسن الثاني للزراعة والبيطرة بالرباط حاليا. وقد حررت هذه الوثيقة

(38) سبق لنا أن عرفنا بهذه الاتفاقيات التكفيلية في الفصل الأول.

بلغت شبه عامية، وكتبها كما يظهر من توقيعه من حفدة سيدي محمد بن يوسف الملياني، ويعود تاريخ كتابتها إلى سنة 1107 / 1695م.

2 — التعريف بالمعاقدين.

أ — المتكفلون : ينتمي المتكفلون بالاتفاقية والضامنون لها إلى قبيلة أيت أونير وهم عشرة أعيان بما فيهم الشيخ. ووفق أيت أونير المذكورين في الاتفاقية هم أيت مسكور وإقرْفَزْن، وأيت سليلو وإخْرَزْن⁽³⁹⁾. فقد التزم هؤلاء الاعيان لأولاد وحفدة سيدي محمد بن يوسف بزوايتي تكَرْسيفت بفزواطة، وأفرا بمزجيطة، بالأ يُلحَقهم أي ضرر من قبائل أيت أونير بوادي درعة.

ونستنتج من هذه الاتفاقية رغم حجمها الصغير أن قبيلة أيت أونير تعتبر واحدة من أقوى قبائل أيت عطا التي تمكنت من فرض وجودها وهيمنتها على واحة فزواطة منذ مطلع القرن الثاني عشر الهجري / 17م. الأمر الذي جعل مرابطي زاوية تكَرْسيفت يعقدون هذا الاتفاق مع هذه القبيلة حتى يتأتى لهم التنقل في أمان تام عبر واحات وادي درعة.

تعتبر قبائل أيت أونير من أهم قبائل أيت عطا بوادي درعة، وتشكل مع قبائل أخرى مثل مسوفة خمس أيت وللال، أحد الاحماس المهمة المؤسسة لإتحادية أيت عطا.

وينحدر أيت أونير من صنهاجة اللثام الصحراوية وصنهاجة الأطلس المتوسط من أهل الطبقة الثانية والثالثة حسب ترتيب ابن خلدون⁽⁴⁰⁾.

وتنتشر قبائل أيت أونير بوادي درعة من خمس لكتاوة الى خمس تينزولين، مرورا بفزواطة وترناتة. ويوجد مركز ثقلهم بوادي درعة بجمسي ترناتة وتينزولين، وقد تحولت جل عناصر أيت أونير الى الاستقرار والارتباط بالأرض وشكلوا قبائل قصور مستقلة في تسيير شؤونها الداخلية على عادة سكان وادي درعة. وقد تم تحول قبائل ايت أونير الى الاستقرار ببطء كبير، ويمكن القول بأن بوادر هذا التحول من الترحال الى الاستقرار، بالنسبة لأيت أونير قد بدأت منذ بداية القرن الثاني عشر/ 18م. ثم تزايدت بوتيرة متسارعة في نهاية القرن الثالث عشر الهجري/ 19م ومطلع القرن الرابع عشر/ 20م.

ولا مشاحة إذا قلنا أن المغرب الجنوبي خلال هذه الحقبة التي ذكرناها قد عرف تحولات خطيرة، ليس فقط على مستوى الأحداث السياسية وإنما على الصعيد الاقتصادي والاجتماعي انعكست آثارها بشكل سلبي على سكان الواحات جنوب جبال الأطلس الكبير. فقد اندثرت بشكل نهائي أهم المراكز التجارية الصحراوية القديمة التي كانت تشكل صلة وصل بين جنوب المغرب وأفريقيا السوداء كما

(39) حول تفرعات قبائل أيت أونير بوادي درعة انظر : G. Spillmann : les Ait Atta du Sahara p. 78.

— G. Spillmann : Les Ait Atta du Sahara, p. 79.

(40)

— F. de la Chapelle : Moulay Ismaïl et les berbères Sanhaja du Maroc central.

Archives Marocaines - volume 28, p. 59.

— ذ : النقي العلوي : مجلة البحث العلمي : اتحادية أيت عطا : عدد 23 — 1974 ص. 116.

تراجعت أهم الطرق التجارية الحيوية التي كانت تعتبر مصدر ثروة ورخاء بالنسبة للقبائل الصحراوية، فلم يبق أمام هذه القبائل إلا الاندفاع نحو واحات الجنوب المغربي للتزود بما هي في حاجة إليه من أقوات والمرور بقطعاتها نحو مراعي جبال الأطلس.

وقد كانت القبائل الصنهاجية من أبرز القبائل التي تضررت من هذه التحولات الخطيرة التي طرأت على الجنوب المغربي، فجمعت هذه القبائل في اتحادية آيت عطا، وقد كان اندفاع آيت عطا مصحوبا بنوع من العنف وممارسة المصوبية في محاولة لتجاوز ظروف النقص في الأقوات. فقد ذكر الحسن اليوسي في رسالة له إلى السلطان مولاي اسماعيل سنة 1096هـ/1684م. أن قبائل آيت عطا كانت تمارس نهب المزرورعات بالواحات الصحراوية وتهاجم السكان، وإتهم العمال المخزنيين في المناطق التي تهاجمها قبائل آيت عطا بالعجز التام عن التصدي لهجمات آيت عطا⁽⁴¹⁾. الأمر الذي جعل سكان هذه المناطق يلجأون إلى عقد الصلح مع هؤلاء الظلام على حد تعبير اليوسي. وهكذا يتضح أن السكان كانوا يتعاملون بنظام الاتفاقيات مع ظهور كل عجز للعمال المخزنيين في حماية المنطقة. ورغم هذه الاتفاقيات، فإن قبائل آيت عطا كانت تقوم بالهجوم على قصور المستقرين واغتصابها بالقوة. ولاتزال الرواية الشفوية وذكريات الشيوخ المسنين تروي عن فظاعة هذه الهجمات وما كان ينتج عنها من صدمات دموية.

كان المخزن يجرّد حملات ردعية قوية إلى مناطق الواحات منذ النصف الثاني من القرن الثاني عشر الهجري/18م وطيلة القرن الثالث عشر الهجري/19م ويقوم بطرد قبائل الرحل من القصور المغصوبة واسترجاعها إلى سكانها الأصليين⁽⁴²⁾، إلا أن فعالية هذه الحملات الردعية كانت تبقى محدودة وظرفية، إذ لا تكاد الحملة المخزنية تغادر المنطقة حتى تنقض قبائل آيت عطا على قصور المستقرين من جديد. وقد كانت قبائل آيت أونير ومسوفة من بين القبائل الأولى التي مارست نوعا من الضغوط على سكان قصور وادي درعة الأمر الذي جعل سكان وادي درعة يتجهون إلى هذه القبائل لتتكفل بحمايتهم. وعندما تحولت قبائل آيت أونير إلى الاستقرار ظهرت لهم مجموعة من القصور مثل قصور تينانو أغربن، وإخرزن بترناتة إضافة إلى مجموعة من القصور التي اغتصبوها مثل تيتردن، والزركان، بتينزولين وتأيرسوت وغيرها بترناتة.

التكفل لهم: هم أولاد سيدي محمد بن يوسف الملياني المستوطنون بزوايتي تجرسيفت (منطقة بني علي بفزواطة) وأقروا بواحة مزرجطة. ويظهر أن هذه الزاوية واحدة من تلك الزوايا التي ظهرت بواحات وادي درعة ما بين نهاية القرن التاسع الهجري/15م ومطلع القرن العاشر الهجري/16م عندما هبت على الجنوب المغربي عامة ودرعة وسوس خاصة موجة من المنصوفة والتمشيخة لتجنيد المتجاهدين للرد على الهجمة المسيحية.

(41) أبو علي اليوسي: رسائل اليوسي مصدر سابق ج. 1 - ص. 212.

(42) سبق لنا أن أشرنا إلى مجموعة من هذه الحملات في الفصل السابق (7).

وشخصية سيدي محمد بن يوسف الملياني، الجد الحقيقي أو المزعوم لمرابطي زاويتي تجرسيف وأفرا بدرعة، تثير جملة من الأسئلة منها مثلا : ما هي الفترة التي عاش فيها هذا الرجل إذا كان موجودا فعلا ؟ وما علاقته بسيدي أحمد بن يوسف الراشدي الملياني المتوفى بمليانة في العشرة الثالثة من القرن 10هـ⁽⁴³⁾؟ وما هي الطريقة الصوفية التي ينتمي إليها هذا الرجل ؟

إننا لم نفلح في الحصول على ما يساعدنا في الكشف عن شخصية سيدي محمد بن يوسف الملياني، خاصة أن كتاب الدرر المرصعة بأخبار أعيان وادي درعة لمحمد المكي الناصري (12هـ/17م) لم يتعرض لذكره لا من قريب ولا من بعيد، كما أن مؤلف الكتاب لم يشر قط لزاوية تجرسيف رغم موقعها القريب من زاوية تامكروت الناصرية⁽⁴⁴⁾، وتاريخ كتابة الوثيقة الذي تقدم بحوالي نصف قرن من تاريخ كتابة الدرر المرصعة يجعلنا نؤكد بأن محمد بن يوسف الملياني، إن كان شخصا حقيقيا، قد يكون عاش قبل مؤلف كتاب الدرر. وقد يكون تجاهل صاحب الدرر لمحمد بن يوسف الملياني على اعتباره شخصية هامشية وليس له ما يذكر به من مشاركة علمية أو صوفية.

أما الفقيه سيدي محمد بن لحبيب التمنوكالي، فيبدو أنه اعتمد على الرواية الشفوية في التعريف بسيدي محمد بن يوسف، فقد اكتفى بالقول أنه «المدعو عند العامة بومأي» (؟) قبره بزاويته شهير (والمقصود بزاويته زاوية تجرسيفت بفزواطة) وبنوه بها، وله زاوية في مزجيطة يزعمون أن ضريحه بها والله أعلم⁽⁴⁵⁾، ومما يزيد في غموض المعلومات حول محمد بن يوسف، أن كل زاوية من زاويته بفزواطة ومزجيطة تدعي أنه مدفون بها، وهذا ما جعل الفقيه بن لحبيب أثناء إشارته إلى زاوية تجرسيف بمزجيطة⁽⁴⁶⁾ يقول إنهم «يزعمون أن ضريحه بها». ومما يؤكد هذا الغموض أننا حاولنا أثناء زيارتنا لمنطقة مزجيطة سنة 1982م، طرح بعض الأسئلة على أحد مرابطي زاوية أفرا⁽⁴⁷⁾، فيما يتعلق بأصل المرابطين وعلاقتهم بالطريقة المليانية التي وصلت إلى المغرب في مطلع القرن العاشر الهجري/17م. إلا أن أسئلتنا قوبلت بفتور واضح، ذلك أن جل المرابطين بوادي درعة يتحاشون الخوض في مثل هذه المناقشات التي تثار عادة حول أصولهم لأن ذلك في نظرهم يؤدي إلى التشكك في هويتهم وماضيهم وبالتالي يمس مسا مباشرا بعض مركزاتهم الاجتماعية والاقتصادية.

ويمكن القول أن الزاوية المليانية بدرعة قد تكون أسست على يد أحد مقدمي الطريقة المليانية⁽⁴⁸⁾ بدرعة، ولظروف اجتماعية واقتصادية وقد تكون سياسية انتسب أبناء المقدم إلى مؤسس الطريقة، وما أكثر الذين ربطوا أنسابهم بأبناء الزاوية الحقيقيين وهم ليسوا إلا أبناء مقدمين أو مجرد أبناء لمُرَبِّدين عاديين لهذه الزاوية أو تلك.

(43) محمد بن عسكر الشفشاوني : دوحة الناشر ص. 124.

(44) لا بد من التذكير هنا أن محمد المكي بن موسى الناصري تجاهل كثيرا من زوايا درعة رغم قدمها على الزاوية الناصرية.

(45) الفقيه محمد بن لحبيب التمنوكالي : العقود الجوهريّة في الأبناء الدرعية : مخطوط خاص ص. 15.

(46) تعرف زاوية أفرا بمزجيطة بتجرسيفت تذكرها بالزاوية الأم.

(47) هو الشيخ الرضي لمنطقة أفرا سيدي يوسف وقد كان حذرا حتى في رده على أجوبة جد عادية.

(48) حول هذه الطريقة انظر : الاستقصا ج. 5 - ص. 50 - 51.

نص الوثيقة الثانية

الحمد لله وحده

أشهد الشيخ اعلي الاجناوي من أيت تبرين أنه اكتسى للمرابطين عال تجرسيقت لزواياهم من نهب أموالهم أو نهب سكانهم، ياخذونها⁽¹⁾ من قبيلة إجنون كسوة صحيحة تامة إشهدا صحيحا. بتاريخ عام سبعة ومائة وألف.

والشيخ حسين أعلي إخرزَنَ النوري، والشيخ بلقاسم أحرزن، والشيخ حدّ نايث القايد، والشيخ عدو سعيد بكرت (?) كلهم إخرزَنَ. صح به لأجله، يعيش بن عبد الله كان الله له عامين. وفي نفس الوثيقة.

أشهد الشيخ إبراهيم أعلي اللمشي من أيت عطا كسا لأولاد سيدي محمد بن يوسف التجرسيفي نخص منهم سيدي بآ، والسيد محمد بن عبد العالي وقبيلة المرابطين عال تجرسيقت صغيرا وكبيرا، والشيخ أحمد الحسين اللمشي كسا للمرابطين المذكورين كسالهما وتحملوا لها بجميع الضرورة. صح به يعيش بن عبد الله بن... حسين لطف الله به عامين.

(1) الضمير في يأخذونها يرجع على النهوب. ويسمون النهوب محليا بالنهبة، لذلك فقد تعامل كاتب الوثيقة مع النهوب على أساس المعنى الحاضر في ذهنه «للنهب».

وقد عرضنا في هذه الوثيقة عن المفردات التي سبق لنا أن شرحناها في الوثيقة السابقة خاصة أن كاتبها واحد ومصدرها كذلك.

1 — التعريف بالاتفاقية :

(1) هذه الاتفاقية هي الوثيقة الثانية التي استنسخناها من مجموعة السيد عبد الله حمودي. وهي عبارة عن اتفاقية تكفيلية، وقد عقدت بين مرابطي زاوية تجرسيقت أولاد سيدي محمد بن يوسف الملياني بفزواطة وبعض شيوخ قبائل أيت عطا من قبائل إجنون، وإخرزَنَ والمشان. وتتكون في الواقع من اتفاقيتين.

وقد حررت الوثيقة بلغة شبه عامية، ويعود تاريخ تحريرها الى عام 1107هـ/1695. وقد أغفل الكاتب إسم اليوم والشهر الذي أنجز فيه الاتفاق.

2 — التعريف بالمتعاقدين :

أ — المتكلفون : مجموعة من شيوخ بعض قبائل أيت عطا، ورغم أننا لا نتوفر على كل المعطيات التي تسمح لنا أن نعرف بطريقة شاملة بالقبائل التي وردت أسماؤها في هاتين الاتفاقيتين فقد حاولنا تحديد مجالات انتشار كل قبيلة بوادي درعة والمناطق المجاورة له انطلاقا مما كتبه جورج سيلمان ومن مراكز استيطانها التي لاتزال موجودة بها الى اليوم.

1 . قَبِيلَةُ إِجْنُونٍ أَوْ إِجْنَاوَنٍ (بجيم معقودة) : تعتبر هذه القبيلة واحدة من القبائل التي تشكلت خمس آيت واحليم وتشكل الى جانب قبيلة المشان الثلث الثاني من هذا الخمس وتتكون قبيلة إجنون من خمس فرق (قبائل صغرى) وهي على التوالي : آيت علي، وآيت بُوَيْبَيْرَيْن، وآيت سعيد، وآيت يَشْوُ، وآيت حساين.

وتمتاز هذه القبيلة من بين قبائل آيت عطا، بلون بشرتها الذي يميل الى السمرة المفتوحة (القريب من لون الحراطنة). وقد دفع هذا اللون وأصل تسمية القبيلة (إجْنُون) بعض الباحثين الى القول بأن أصل قبيلة إجنون يرجع الى أصول إفريقية سوداء⁽⁴⁹⁾. ولا نستبعد أن يكون هذا التأويل صحيحا، خاصة إذا عرفنا أن واحات وادي درعة الجنوبية مثل لكناوة ومحاميد الغزلان وفزواطة قد طرأت عليها عناصر إفريقية في أزمنة غير معروفة، وقد ظلت هذه الواحات تتلقى المزيد من أمواج الافارقة السود منذ الفتح الاسلامي الى وقت متأخر من القرن الماضي. وقد كانت الأمواج الجديدة تندمج بسرعة كبيرة مع الأمواج القديمة، إذن فليس من المعقول في شيء ألا تكون قبيلة إجنون أو بعض فرقها من العناصر الافريقية. وقد تكون هذه العناصر بعد اندماجها قد أخذت اللهجة الشلحية عن العناصر المسكورية المصمودية⁽⁵⁰⁾ والعناصر الصنهاجية بعدها، التي كانت تتحكم في الواحات الجنوبية قبل المد المعقلي الذي طرأ على المنطقة في أواسط القرن السابع العجري/13م.

فلما تشكلت الاتحادية العطاوية، وبدأت قبائلها في الاندفاع نحو مناطق الواحات، انحاشت العناصر الجناوية الى قبيلة المشان من خمس آيت واحليم، وتدل كل المعطيات التاريخية والبشرية التي لاتزال قائمة على شكل شواهد من الماضي بواحة فزواطة أن خمس آيت واحليم كان يتحكم في المدخل الجنوبي لفزواطة (فم ثاقآت حيث يوجد قبر دادا عطا) وهو ممر حيوي في الحركة التجارية التي تربط بين واحتي لكناوة وفزواطة من جهة وبين هاتين الواحتين وبلاد سوس وتافيلالت من جهة ثانية. ولعل وجود أربع قصبات لقبيلة إجنون في شمال واحة لكناوة، وعلى مرمى حجارة، من فم ثاقات، لأكبر دليل على رغبة خمس آيت واحليم في مراقبة هذا الممر التجاري الحيوي⁽⁵¹⁾. وإذا كنا لا نتوفر على كل المعطيات

G. Spillmann : op. cité, p. 82. —

(49)

— الفقي العلوي : البحث العلمي — 23 — 1974 ص. 120.

(50) حدد ابن خلدون مجال مسكورة الممدودة في عصره ضمن تجمعات قبائل مصمودة من درن (الأطلس الكبير) الى تادلة من جانب الشرق الى درعة من جانب القبلة ج. 6 — ص. 203.

— أما الحسن الزوان في كتابه وصف افريقيا (ج. 1 — ص. 135 — 136) فقد أدخل الواحات الثلاث العليا من درعة (زنانة تيزولوين — مزجيطة) ضمن مجال انتشار قبائل مسكورة.

وإذا ما أخذنا بعين الاعتبار ملاحظة الأستاذ التوفيق احمد (ابنولتان ج 1 — ص. 74) الذي ذكر أن مجموعة من الأسماء المنتهية بالألف والهاء كانت توجد ضمن مجال المساك، فإن بعض الأسماء لاتزال تحمل هذه المواصفات بوادي درعة مثل : قصر تسراكت، تكشطات، انكراط الخ وهي قصور تمتد من مزجيطة الى فزواطة، وعلى هذا فإن المساكرة قد يكون مجال انتشارهم ليس محصورا في الواحات الشمالية الثلاث وإنما يمتد أيضا الى الجنوب الأمر الذي سهل اندماج إجنون في عصور قديمة مع المساك والأخذ عنهم.

(51) توجد هذه القصبات الأربع في الضفة الشرقية لنهر درعة شمال لكناوة وهي : قصبة آيت علي، وقصبة ايت بويبيرين، وقصبة آيت حدر والقصر الجديد. خريطة المغرب : 1/100.000 ورقة زاكورة.

التي تسمح لنا بتتبع مراحل تطور قبيلة إجنان ضمن مجال انتشارها، فهذا لم يمنعنا من القول أن هذه القبيلة كانت تتعاطى للرعي والترحال في مجال يمتد من لكناوة بوادي درعة الى تودغة مرورا بتازرين وصاغرو. كما أن غياب هذه المعطيات لم يمنعنا من القول بأن دور قبيلة اجنان ضمن خمس أيت واحليم ما هو في الواقع إلا دور ثانوي وتكميلي، إذ ليس من حق هذه القبيلة مثلا، أن ترشح أحد أفرادها للمشيخة الكبرى في إطار الخمس فبالأحرى أن تتطلع لمشيخة أيت عطا التي لا يترشح لها إلا من كان يعد من صميم صنهجة. وقد تحولت جل عناصر تجمعات قبيلة اجنّان الى الاستقرار والارتباط بالأرض.

2 . قبيلة إلمشان : تعتبر هذه القبيلة أقوى قبيلة في خمس أيت واحليم الى جانب أيت بويكنيفسن وأيت حسو. ولابد أن نشير هنا الى أن خمس أيت واحليم يتبع من أقدم الأحماس التي ساهمت في وضع النواة الأولى للاتحادية العطاوية الى جانب خمس أيت وللال. وتتحدر تجمعات أيت واحليم مثلهم في ذلك مثل أيت وللال من صنهجة اللثام الصحراويين وصنهجة الأطلس المتوسط⁽⁵²⁾.

وتتكون قبيلة إلمشان من أربع فرق (قبائل صغرى) وهي حسب الترتيب المعترف به في أوساطهم، أيت مَعْرِبْر، وأيت بُونُو، وأيت يشو، وأيت أو تَبْرَتِين. ولاتزال قبائل إلمشان بوادي درعة تحافظ على هذا التقسيم الى اليوم.

تنتشر قبائل المشان في مجال من الأرض يمتد من وادي درعة الى جبل صاغرو مرورا بتازرين التي تعتبر مركز ثقلهم بالدرجة الأولى.

يبدو من خلال هذه الوثيقة التي بين أيدينا أن قبيلة أَلْمَشَان كانت ضمن قبائل أيت عطا التي طرأت على هوامش واحات درعة منذ القرن الحادي عشر الهجري/17م وقد كانت عناصرها تمارس الرعي والترحال كغيرها من قبائل أيت عطا، وتشارك من حين لآخر في الهجومات على القصور والمنتوجات لتعويض النقص الذي كانت تعاني منه هذه القبائل من الناحية الاقتصادية.

وانطلاقا من مناطق سكنى قبائل المشان الحالية، والوثيقة التي بين أيدينا، يمكن القول بأن المشان كانت تراقب المنافذ التجارية التي تربط بين وادي درعة (ترناتة — فزواطة) وتافيلالت عبر تازرين وتاغبال وقد تحولت جل عناصرها المشان الى الاستقرار والارتباط بالأرض، وأسست مجموعة من القصور مثل قصبة أيت معرير، وأيت يحيى وموسى، وقصر بن دلالة⁽⁵³⁾ في المنطقة الوسطى من ترناتة، وبإمكان هذه القصور مراقبة الحركة التجارية عبر تيزن تافيلالت وقم لخنك وقم ورثي، وهي ممرات تربط بين وادي درعة وتازرين.

وتكشف لنا هاتان الاتفاقيتان رغم صغر حجمها عن عمق الأزمة المجتمعية والسياسية التي كانت سائدة بواحات وادي درعة عند مطلع القرن الثاني عشر الهجري/نهاية القرن 17م اي إبان أوج عهد السلطان مولاي إسماعيل.

G. Spillmann : op. cité, p. 82.

(52)

(53) خريطة المغرب : 1/100.000 ورقة زاكورة.

وتتعدد أسباب هذه الأزمة، فقد كانت قبائل أيت عطا بعد هزائمها بجبل صاغرو سنة 1089هـ/1778م تهاجم الواحات، وتزاحم سكان القصور في منتوجاتهم الزراعية، في محاولة من هذه القبائل لتجاوز النقص الكبير في الأقوات، وكثيرا ما تحولت هذه المزاحمة الى صدام مفتوح بين قبائل أيت عطا، وسكان القصور الذين انهكهم الأحداث السياسية التي عرفتها بلاد درعة طيلة القرن الحادي عشر الهجري/17م، وما كان يصحب هذه الأحداث من عنف بين المتصارعين على السلطة بالمنطقة⁽⁵⁴⁾ بالإضافة الى تفشي الأوبئة والأمراض التي فتكت بمئات السكان ليس في وادي درعة فحسب⁽⁵⁵⁾ وإنما في مجموع أنحاء المغرب⁽⁵⁶⁾.

ورغم ما كانت تتمتع به الزوايا من احترام وتقدير في أوساط القبائل بالجنوب المغربي، فإن ظروف الأزمة القاسية، قد تجاوزت كل الحدود وهدمت كل الاعتبارات، فصار لصوص القبائل من أيت عطا وغيرهم يهاجمون الزوايا، ويقطعون الطريق على القوافل التي تنقل الأقوات من مناطق تجميعها الى الزاوية الأم، فاضطر شيوخ الزوايا والمقدمون الى عقد سلسلة من الاتفاقيات التكفلية مع قبائل أيت عطا لحماية مصالح الزاوية حيثما وجدت سواء داخل واحات وادي درعة أو خارجها⁽⁵⁷⁾.

وعادة ما تعقد مثل هذه الاتفاقيات التكفلية في مناسبة موسم الزاوية، حيث كان الموسم فرصة لاجتماع الاتباع والزوار وأبناء السبيل من الفضوليين والجوعى والراغبين في بركة الشيخ حيا كان أم ميتا. وقد كان أصحاب الزوايا يستغلون هذه المناسبة لعقد سلسلة من الاتفاقيات التكفلية مع القبائل القوية من أيت عطا وغيرهم لحماية مصالح الزاوية وضمان استمرارها واحترامها حتى يتأتى لهم التفرغ لنشر التعليم الديني وتربية المريدين للاكتثار من الاتباع، إذ بقدر ما يكون أتباع الزاوية كثيرين بقدر ما تكون الزاوية غنية وبالتالي تضمن لنفسها النفوذ الواسع والاستمرار في مجتمع كانت مصادره الاقتصادية تتسم أصلا بالقلّة والشح.

نص الاتفاقية رقم 3

وصلى الله على سيدنا محمد وآله

الحمد لله وحده

لما اتفقت جماعة المرابطين أهل زاوية سيدي علي بن محمد نفعنا لله به وهم من ذرية القطب الرباني سيدي علي بن محمد الشيخ. نخص منهم سيدي عبد الله بن محمد وسيدي محمد بن الحسين وسيدي محمد بن اعلي بن يحيى وكافة المرابطين وطلبوا الروحي (الروحة) السفلات على أن يكسوا الزاوية

(54) انظر الفصل السادس.

(55) محمد المكي الناصري : الدرر المرصعة بخطوط خاص ص. 121.

(56) الناصري : الاستقصا ج. 7. ص. 60.

(57) انظر الاتفاقيات التكفلية بين أيت عطا وزاوية بن عبد المولى في آخر الفصل.

المذكورة، لكون فساد الزمان وكثر النهب وغير ذلك. وطلبوا الكسوة منهم فكسوا لهم الزاوية كل من سكنها من حراطين⁽¹⁾ وغيرهم وتحملوا على أنفسهم كل ضرر يلحقهم من الروحي (الروحة) وغيرهم وكل من أتاها بفضيحة⁽²⁾ أو تعدية⁽³⁾ وغيرها فهم خصمائهم⁽⁴⁾ في كل حاجة ومن حضر يجزي الآخر منهم وأولادهم وأولاد أولادهم ما تناسلوا ومن تحمل بذلك.

— من أولاد منصور محمد بن يعنى الشيخ محمد بن عبو ومحمد بن علي بن دحان.

— ومن أولاد الحسين عيسى بن لغزال، علي بن أحمد من أولاد عيد، ومحمد بن دوا وإبراهيم بن محمد، ودحان من أولاد كروم. وعبد الله بن محمد من أولاد لعكيد.

— ومن أولاد رزوك يعيش بن محمد، ومن أولاد العكيدان سعيد بن عبد الله وسيدي محمد بن الفقير وبلال بن عبد الله بن أعراب وبوجع وعبد الكريم بن ديدي من أولاد عبد الله، ودحان بن موسى والخضر وأولاد عتو محمد بن جابر وسعيد بن عبو، وسعيد بن محمد، ومن الحجاج أحمد بن محمد بن دحان ومبارك بن جابر ومحمد بن العربي ومحمد بن القطيب ومحمد بن علال.

كلهم تحملوا بالكسوة التامة سواء طال الزمان أم قصر، وتكفلوا بذلك تكفلا لازما لأنفسهم ولأولاد أولادهم ما تناسلوا. وبه كتب من شهد بذلك وهم على الصحة والطوع والجواز وفي الرابع من الأيام من شوال وبتاريخ عام 1189هـ (1775).

عبيد ربه تعالى علي بن عبد الرحمان بن علي بن محمد بن إبراهيم لطف الله به عامين.

(1) سبق لنا أن عرفنا بحراطي وحراطين في فصل سابق من هذا البحث.

(2) الفضيحة : العار والمقصود احراب قبيلة الروحة بالهجوم على المرابطين.

(3) سبق شرحها في الوثيقة الأولى.

(4) لخصماء : جمع خصم، وفي الحديث (أنا خصم من ...) ويقصد صاحب الوثيقة ان كل من أذى الزاوية، فإنه يعتبر خصما لقبيلة الروحة والمعنى واضح.

تعقيب على هذه الاتفاقية التكفلية بين مرابطي زاوية سيدي علي بن محمد الجزولي وقبيلة الروحة

1 — التعريف بهذه الاتفاقية :

(1) تتوفر على نسخة مصورة لهذه الاتفاقية وقد تسلمناها من السيد الصديقي محمد بن عبد الله الساكن بزاوية سيدي علي بن محمد الشنيخ الجزولي قبيلة البكري نسبة، اثناء زيارتنا لهذه الزاوية في ربيع 1982.

وهي عبارة عن اتفاقية تكفلية بين مرابطي الزاوية المذكورة بفزواطة وقبائل الروحة السفلات.

يرجع تاريخ تحريرها الى شهر شوال عام 1189هـ/1775م. وقد كتبت بخط مغربي عادي وهي على العموم قليلة الأخطاء الإملائية واللغوية.

2 — التعريف بالمتعاقدين

أ — جماعة المرابطين أهل زاوية سيدي علي بن محمد الشيخ.

وقد خصت الوثيقة ثلاثة من أعيانهم كممثلين لأهل الزاوية وهم : سيدي عبد الله بن محمد، وسيدي محمد بن الحسين، وسيدي محمد ابن علي بن يحيى، وقد أكد الكاتب بأن المرابطين من ذرية «القطب الرباني سيدي علي بن محمد الشيخ».

وتقع هذه الزاوية في خمسن فزواطة بمنطقة تامكروت الشهيرة بزواياها مثل زاوية سيدي الناس الانصارية وزاوية سيدي علي هذه وزاوية تامكروت الناصرية⁽⁵⁸⁾.

وقد أسس هذه الزاوية سيدي علي بن محمد الشيخ، بعد هجرته من سوس الى وادي درعة في مطلع القرن العاشر الهجري/16م⁽⁵⁹⁾ واشتهرت منذ تأسيسها بارتباطها الوثيق بالدولة السعدية.

وبالرغم من أننا لا نعرف أي شيء عن بداية علاقة اسرة علي بن محمد الشيخ بالسعديين، وهل كان للعائلة السعدية يد في مجيء جد أسرة البكريين الى وادي درعة ؟ فإننا نعتقد أن هذه العلاقة بدأت منذ وقت مبكر، فالأستراتان معا تسكنان في خمس فزواطة، فقصر تاكمدأرت، حيث مقر السعديين قبل توليهم الأمر، لا يبعد عن موقع زاوية البكريين إلا ببضع كيلومترات، ولا نستبعد أن تكون الطريقة الجزولية التي انتشرت بدرعة في مطلع القرن العاشر الهجري/16م قد جمعت بين الأسترتين مما وطد العلاقة بينهما. وكيفما تطورت هذه العلاقة بين الأسترتين، فإن الأسرة السعدية المالكة كانت تنتدب في بعض مهامها الدبلوماسية الخاصة علماء من أسرة سيدي علي بن محمد الشيخ. وفي هذا الإطار أرسل السلطان عبد الله الغالب السعدي سنة 980هـ/1572م محمد بن محمد (بالتفتح) بن علي سفيرا عنه الى الديار التركية. ولأشك أن الرجل قد نجح في مهمته الدبلوماسية، الأمر الذي جعل السلطان أحمد المنصور بعد سبع عشرة سنة من هذه السفارة يختار أخاه علي بن محمد سنة 997هـ/1588م في سفارة أخرى الى البلاط العثماني وقد دون علي بن محمد أخبار رحلته التي استغرقت خمسة وعشرين شهرا في كتابه الشهير «النفحة المسكية في السفارة التركية»⁽⁶⁰⁾ ورغم أن هذه المرحلة تزخر بالمعلومات الجغرافية

(58) فيما يتعلق بموقع هذه الزوايا انظر :

خريطة المغرب : 1/100.000 ورقة زاكورة.

(59) د. محمد حجي : الحركة الفكرية في عهد السعديين الجزء الثاني : ص. 545.

(60) لا يزال كتاب النفحة المسكية في السفارة التركية مخطوطا. وقد اعتمدنا على نسخة مطبوعة بالصورة بعناية الضابط هنري دوكاستر

باريس (مغفولة من تاريخ التصوير) والكتاب يوجد بالخزانة العامة بالقسم العام تحت رقم 3887. A.

وقد أطلعنا على نسخة مخطوطة عند السيد محمد الصديقي من زاوية سيدي علي بن محمد الشيخ. ويبدو أن هذه النسخة المختصرة قد نقلت حديثا من نسخة قديمة.

والاقتصادية عن البلدان التي مر بها، فإنه لم يتعرض بشيء من مثل هذا لوادي درعة اللهم إلا ما كان من اشارات مقتضية تفيد تاريخ مغادرته لزاوية جده وعودته إليها. وإلى جانب هذه المهمات الدبلوماسية التي أعطت لعلماء زاوية سيدي علي ميزة خاصة عند السعديين، فقد كانت لهم مشاركة علمية تجاوزت أفاقها النطاق المحلي والجهوي. وقد بدأت هذه الشهرة العلمية والتصوفية مع الشيخ سيدي علي بن محمد، أول مهاجر من هذه الأسرة، التي ينتهي نسبها إلى أبي بكر الصديق إلى وادي درعة⁽⁶¹⁾ في مطلع القرن العاشر الهجري، وهو الذي أسس الزاوية التي لازالت تعرف باسمه إلى اليوم.

وبعد وفاة الشيخ المؤسس للزاوية، قام مقامه ابنه محمد بن علي⁽⁶²⁾ وقد برز في الميدان العلمي خلال العقود الوسطى من القرن العاشر الهجري/16م فتجاوزت شهرته العلمية والصوفية. حدود وادي درعة إلى جهات أخرى من المغرب حتى وصفه ابن عسكر الشفشاوني في دوحته بأنه «كان من العلماء العاملين وأولياء الله المتقين، شيخا فاضلا من العارفين بالله تعالى»⁽⁶³⁾. كان هذا الشيخ معاصرا لابي القاسم الشيخ استاذ زاوية سيدي الناس المجاورة لزاوية سيدي علي بن محمد الشيخ⁽⁶⁴⁾.

خلف من الأولاد بعده عالمان جليلان هما : محمد بن محمد سفير عبد الله الغالب السعدي إلى تركيا. وعلي بن محمد صاحب كتاب النفحة المسكية. وبعد عودة محمد بن محمد من تركيا إسندت إليه مهمة تربية أبناء الأشراف السعديين ومن الآخذين عنه أحمد المنصور⁽⁶⁵⁾، وقد ظل محمد محمد يقوم بالتدريس ويؤم بمسجد المشور بفاس إلى أن توفي سنة 988هـ/1580م.

أما أخوه أبو الحسن علي بن محمد فقد اشتهر أيضا بالعلم والتدريس والصلاح، وقد وصفه صاحب الدرر المرصعة بأنه «إمام المعارف روضة الأدب والصلاح الناعمة الأفنان والمطارف»⁽⁶⁶⁾، وساق جملة من مرجزاته المنقولة أصلا من النفحة المسكية، وبالرغم من شهرته العلمية والأدبية فلم يعرف له من المؤلفات إلا كتاب النفحة المسكية. والواقع الذي لا غبار عليه أن علماء زاوية سيدي علي لم يخلفوا لنا من وراثهم أي إنتاج يذكر سواء في الميدان العلمي أو الأدبي على غرار ما خلفه لنا علماء زاوية تامكروت الناصرية التي ازدهرت منذ أواسط القرن الحادي عشر الهجري/17م، فهل ضاع تراث

(61) حول نسبة مرابطي زاوية سيدي علي بن محمد الشيخ إلى أبي بكر الصديق انظر : محمد المختار السوسي : المعول ج. 10 من ص. 172 إلى 184.

(62) اغفلنا تاريخ وفاة محمد بن علي للاختلاف الكبير في تاريخ وفاته بين الذين ترجعوا له. فهو في النوحة لابن عسكر (تحقيق حجي) توفي في العشرة الثانية من القرن العاشر (ص 93) في حين أن الأستاذ المنوي في مقالته عن حضارة وادي درعة (دعوة الحق العدد. 2 — 1973 ص. 138 — جعل تاريخ وفاته في حدود 960هـ.

أما الدكتور حجي فقد جعل وفاته في عام 965هـ (الحركة الفكرية في عهد السعديين ج. — ص. 546) وهذه الاختلافات اغفلنا تاريخ وفاته.

(63) — محمد بن عسكر الشفشاوني : دوحته الناشر ص. 93.

(64) — محمد المكي الناصري : الدرر المرصعة مخطوط خاص ص. 192.

(65) — د. محمد حجي : الحركة الفكرية في عهد السعديين ج. 2 — ص. 547.

(66) — محمد المكي الناصري : المرجع السابق ص. 217.

زاوية سيدي علي بن محمد الشيخ ؟ أم أن علماء هذه الزاوية قد أعرضوا عن التأليف لاغراقهم في التصوف ولانشغالهم بالتدريس.

انتقل أبو الحسن في أخريات أيامه الى مراكش، ورغم أن أسباب انتقال هذا العالم من درعة الى مراكش غير معروفة، فإننا نعتقد أن أحمد المنصور كان ينوي أن يسند إليه بعض المهام كالتدريس والامامة مثل أخيه إلا أن المنية عاجلت الشيخ سنة 1003هـ/1594م فدفن بضرخ القاضي عياض بمراكش⁽⁶⁷⁾.

واشتهر بالعلم أيضا من علماء هذه الزاوية عبد الله بن علي عم السفيرين ودفن تونس⁽⁶⁸⁾ وعبد الله بن محمد بن علي الأخر الثالث للسفيرين، وكان هذا الأخير فلكيا مشهورا رحل إلى المشرق لاتمام تعليمه، وبعد العودة انقطع للتدريس بزاوية جده الى أن وافته المنية سنة 963هـ/1556م⁽⁶⁹⁾.

وفي عصر زيدان السعدي (1012—1037/1603—1628) برز من هذه الأسرة أحد علمائها المرموقين في القرن 11هـ/17م محمد بن إبراهيم الجزولي. ولاشك أنه قد استفاد من وضع أسرته العلمي والاجتماعي ومن موقعها بالنسبة للدولة السعدية. فأصبح من أغنياء حُمس فزواطة واثريائه في وقته. وفي هذا الصدد ذكر صاحب الدرر أن محمد ابن ابراهيم الجزولي عزم على الحج مرة، فاستصحب معه ثلاثين قنطارا من الذهب، خصص منها عشرة قناطر لشراء الكتب وأنشأ مكتبة عظيمة نهبها السلطان زيدان السعدي⁽⁷⁰⁾ ولاتزال ذاكرة الناس في زاوية سيدي علي تتحدث عن تعرض هذه الزاوية للنهب على يد أحد السلاطين. فهل كان محمد بن ابراهيم يخوض في السياسة مثل باقي المتصوفة من أهل تافيلالت وسوس المعاصرين له ؟ وإلا لماذا تعرضت الزاوية للنهب ؟.

بالرغم من أن الكثير من المؤرخين قد تناولوا بالبحث والتدقيق علاقة الدولة السعدية بالزوايا سواء في عز هذه الدولة أو في فترات انحطاطها خلال النصف الاول من القرن الحادي عشر الهجري/17م، فإن أحدا منهم لم يتطرق لحادثة نهب زاوية سيدي علي. وقد انفرد بذكر هذه الحادثة في عبارات جد مقتضبة، محمد المكّي الناصري في الدرر المرصعة بأخبار أعيان وادي درعة، حيث ذكر أن زايدان قد نهب دار محمد بن ابراهيم الجزولي بسبب أمور يطول سردها⁽⁷¹⁾ ورغم أننا لا نتوفر على كل المعطيات التي تساعدنا في تحديد هذه الأسباب التي تحاشي محمد المكّي الناصري ذكرها، فإن الشيء الأكيد أن زيدان السعدي قد نهب هذه الزاوية لأسباب سياسية فهل كان محمد بن ابراهيم مثلا يعارض وجود زيدان بدرعة بعد عودته من تلمسان ؟ هل كان محمد بن ابراهيم ينوي تأسيس إمارة على غرار ابن أبي محلي وأبي حسون السملالي ؟ وإذا كانت مثل هذه الأفكار قد دارت بخلد محمد بن ابراهيم ماذا كان موقف سكان

(67) — ابن الوقت المراكشي : السعادة الإيدية الطبعة المختصرة ص. 45.

(68) — علي بن محمد الجزولي : النفحة المسكية في السفارة التركية : مخطوط خاص ص. 30.

(69) د. محمد حجي : المرجع السابق ج. 2 — ص. 547.

(70) محمد المكّي بن موسى الناصري : المرجع السابق ص. 261.

(71) نفسه : نفس المرجع نفس الصفحة.

درعة منها ؟ وعلى كل فإننا لا نستبعد أن يكون زيدان قد نهب دار محمد بن ابراهيم أثناء مجيئه الى درعة سنة 1015هـ/1606م، وقد كان هم زيدان في هذا التاريخ هو الحصول على أكبر قدر ممكن من الأموال ليليي رغبات أتراك الجزائر، ولحشد الجيوش لاسترجاع مراكش من يد أخيه.

وكيفما كانت الأسباب والدوافع التي جعلت زيدان السعدي ينهب زاوية سيدي علي بن محمد الشيخ، فإن هذه الحادثة كانت لها عواقب وخيمة على وضعية هذه الزاوية، فقد كانت الحادثة بداية لمرحلة التراجع لزاوية البكرين لصالح زاوية تامكروت التي بدأ نجمها يتألق خاصة بعد استقرار الشيخ محمد بن ناصر بها وتصدره للمشيخة وتربية المريدين الى جانب مهامه التدريسية بعد اغتيال الشيخ سيدي احمد بن ابراهيم سنة 1052هـ/1642م: وحول اغتيال الشيخ احمد بن ابراهيم يقول الناصري : «وكان الذي قتله بعض الظلمة من رؤساء أهل درعة، حسده على ما أتاه الله من فضله وعلى بناءه المسجد الجامع بتامكروت»⁽⁷²⁾.

كان قاتل الشيخ أحمد بن ابراهيم هو يحيى بن عمرو⁽⁷³⁾ أحد أعيان قصر أكني الذي لا يبعد عن زاوية تامكروت إلا بجوالي كيلومترين فقط وكان سكان هذا القصر هم الذين يقومون عادة بشؤون الزاوية البكرية. وتثير عملية اغتيال الشيخ أحمد بن ابراهيم جملة من الأسئلة منها مثلا : هل يمكن القول بأن اغتيال شيخ زاوية تامكروت قد تم بإيعاز من سكان زاوية سيدي علي، الذين اصبحوا يرون في نجاح زاوية تامكروت، منافسة خطيرة لزاويتهم ؟ أم هناك دوافع أخرى وراء هذا الاغتيال ؟

وكيفما كانت الأسباب التي جعلت أهل أكني يغتالون سيدي أحمد ابن ابراهيم، وسواء كانت زاوية سيدي علي تخشى على وضعها العلمي والاجتماعي من منافسة زاوية تامكروت أم لا ؟ فقد كشفت الأيام عن حقيقة تخوف الزاوية البكرية من زاوية تامكروت، ذلك أن هذه الأخيرة، قد تمكنت بعد فترة وجيزة من انطلاقتها من سحب البساط العلمي من مسجد زاوية البكرين الى مسجد زاوية الناصريين التي استطاعت أن تتحول الى مركز إشعاع لا يقل تألقه في النصف الثاني من القرن الحادي عشر الهجري/17م عن تألق زاوية سيدي علي في النصف الثاني من القرن العاشر الهجري/16م.

ولكن هذا لا يعني القضاء نهائيا على الدور العلمي لزاوية سيدي علي وإنما هو تراجع فقط، حيث تؤكد كل الدلائل بأن تدريس العلم بهذه الزاوية قد استمر الى غاية الثلاثينات من القرن الثاني عشر الهجري/18م، فقد عثرنا عند أحدهم بدرعة على نسخة خطية، من كتاب الشفاء لعياض استنسخها أحد علماء الزاوية البكرية وبهامشه طرر وتعالق تحدد تاريخ تدريس هذا الباب أو ذاك من الكتاب وجل هذه التواريخ تعود الى العشرينات من القرن الثاني الهجري/18م.

سبق لنا أن أشرنا في فصل سابق الى التحصينات التي أقامها محمد الشيخ السعدي (ت964هـ/1557م) على طول واحات وادي درعة، من جملتها قصر أبرنوس بواحة مزحيطة، وقصر أفرا

(72) احمد بن خالد الناصري : طلعة المشتري في النسب الجعفري - ج. 1 - ص. 143.

(73) G. DRAGUE : Esquisse d'histoire religieuse au Maroc p. 187.

بتينزولين⁽⁷⁴⁾ وقصبة تاكمدارات في السفوح الجنوبية بجبل زاكورة. وقد أسكن السعديون بعض فرق قبيلة الروحة في هذه القصور، وقد صارت قبيلة الروحة محسوبة على المخزن السعدي منذ ذلك الحين⁽⁷⁵⁾.

نزحت قبيلة الروحة من صحاري فركلة ودادس على شكل أمواج بشرية الى وادي درعة. ويمكن القول بأن قبيلة الروحة قد تسربت الى واحات. درعة عبر محورين :

1 - محور تيزن تافيلالت : تقع تيزن تافيلالت في الذراع الشرقية لجبل بائي في منطقة جبل «الغارت» الذي يفصل بين واحة ترناتة بدرعة وسهل تازرين. وقد كانت تيزن تافيلالت ممرا تجاريا منذ القديم وطريق حجاج وادي درعة⁽⁷⁶⁾ وقد تفرعت الموجة التي دخلت عبر تيزن تافيلالت من الروحة الى فرعين :

1 . الفرع الاول : وقد استقر بترناتة ويشكل ما أصبح يعرف غلما بقباثل الروحة الوسطانيين⁽⁷⁷⁾.

2 . الفرع الثاني : فقد عبر الخنك (ممر جبلي بين الرأس الشرقي لجبل أذفان وجبل الغارت) واتجه جنوبا نحو فزواطة. وقد استقرت هذه الموجة بمنطقة بني علي بالقرب من فم تأقات، ومنها تشكلت ما أصبح يعرف غلما الروحة التحتانيين (الروحة السفلات) وتعتبر قبائل الروحة السفلات أصغر تجمع لقبائل الروحة بوادي درعة. وأهم قصور الروحة السفلات هي قصور تاقشورت، وقصبة أولاد غانم. وقصبة أولاد عايد، وقصبة أيت بن جددي بالصفة الشرقية لنهر درعة وقصري قآبو وتيكيت في الضفة الغربية⁽⁷⁸⁾.

وحسب الوثيقة التي بين أيدينا فإن قبائل الروحة السفلات تتكون من عشرة عظام. وهم حسب ترتيبهم في الوثيقة عظم أولاد منصور ومنهم الشيخ، أما العظام الأخرى فهم أولاد الحسن، وأولاد عايد وأولاد كروم، وأولاد لعكيد، وأولاد عكيدان، وأولاد رزوك، وأولاد عبد الله وأولاد عتو، والحجاج. وقد شملت هذه العظام في الاتفاقية بنسب متفاوتة.

وفي القرن الثالث عشر الهجري/19م تعرضت قبائل الروحة التحتانيين لضغوط قوية من قبائل أيت عطا، وقد أضعفتها الحروب العنيفة. والمواجهات الدامية التي خاضتها طيلة هذا القرن ضد قبائل أيت عطا الطارئة. وهكذا لم يبق من قبائل الروحة في مطلع القرن الرابع عشر الهجري/20 إلا أعداد قليلة وأصبحت جل قصورها بيد قبائل أيت عطا التي تغلبت على المنطقة⁽⁷⁹⁾

MARMOL : L'AFRIQUE, Tome 3, p. 17

(74)

G. Spillmann : les pays inaccessibles du Haut Draa, p. 59 - R.G.M. 1 et 2, 1929

(75)

(76) كان مركب الحجاج ينطلق من زاوية تامكروت فيبيت الليلة الأولى بتنية الجلاين، وبعد عبوره لتيزن تافيلالت يتجه نحو بلاد تازرين ومنها الى سجلماسة.

(77) ستعرض لانتشار الروحة الوسطانيين في مكان لاحق من هذا البحث.

(78) خريطة المغرب : 1/100.000 ورقة زاكورة.

G. Spillmann : Districts et tribus de la haute vallée du Draa, p. 160-161.

(79)

2 - المحور الثاني وقد وصل الى وادي درعة عبر فم ورتي، يقع فم ورتي شمال غرب تيزن تافيلالت في الذراع الشرقية لجبل باني بالطرف الشمالي الغربي لجبل الغارت. ويربط فم ورتي بين واحتي ترناتة وتينزولين بوادي درعة والسفوح الجنوبية والشمالية الغربية لجبل صاغرو ومن هناك الى دادس غربا وفركلة شرقا. وقد ظل هذا الفم يقوم بدوره التجاري الى ما بعد قيام عهد الحماية الفرنسية.

وبعد اجتياز تجمعات الروحة فم ورتي انقسمت الى موجتين، اتجهت إحدهما الى واحة تينزولين مشكلة ما أصبح يعرف محليا بقبائل الروحة الفوقانيين. أما الموجة الثانية وهي الأكبر فقد تمركزت بواحة ترناتة مشكلة قبائل الروحة البوسطانيين.

اتفاقية تكفلية بين زاوية تينمسلا وبعض ايت سدرات

نص الاتفاقية :

الحمد لله وحده

أشهدنا على نفسه الحسين بن سعيد حرفته بُسَيُو في قبيلة ايت ادنر (اودينار) وتحمل بقبيلة ايت ادنر (اودينار) كلهم. وتكفل وتحمل حدُّ أحدُ بإخوانه ايت عمر وتكفل على أيشُ من بني أيت يَشُ (يَشُو) أسعيد بإخوانه أيت بيكر (أبو بكر) أعيسى كلاهما ايت سحق (اسحاق) انهما تكفلوا وتحملوا للمرابط الخير السيد يوسف بن عبد الملك التمسلاوي (التينمسلاوي) نفعا الله ببركته بجميع ضرورة زويته (زاويته) الذي (التي) أراد أن ييناها (أن يينها) في رأس الحجر ومع سكنه (سكانها) وضرورة⁽¹⁾ الساقية السيد مندبل نفعا الله ببركته تكفلا (تكفلا) تاما طال الزمان أو قصر شهد عليه (عليهم) بذلك من أشهدوه واكد الصحة والطواع (الطوع) والجواز.

ويتاريخ أواسط شهر شعبان عام تسعة سنين ومائتين والف.

عبيد ربه سبحانه عبد الله بن محمد بن حمزة الخلفون لطف الله به ءامين.

(1) ضرورة أي الضرر الذي قد يلحق الزاوية.

1 — التعريف بالاتفاقية :

هذه الاتفاقية واحدة من من الاتفاقيات التي تسلمناها من السيد عبد الرحمان القادري، شيخ زاوية تيمنسلا حاليا، أثناء زيارتنا للزاوية (واحة تينزولين) في ربيع 1982. وهي عبارة عن اتفاقية تكفلية بين شيخ الزاوية في وقته السيد يوسف بن عبد الملك وبعض قبائل آيت سدرات بوادي درعة. ومبسطتها حوالي 10 أسطر، ومقياسها 20/8 سم وقد حررت هذه الوثيقة بخط مغربي ردي، وبلغة شبه عامية، وبها أخطاء إملائية ولغوية ونحوية متعددة. يعود تاريخ تحرير هذه الاتفاقية الى سنة 1209هـ/1794م.

2 — التعريف :

أ — السيد يوسف بن عبد الملك، شيخ زاوية تيمنسلا في وقته وهذه الزاوية قادرية الطريقة، وقد أسسها أبو القاسم بن عبد الرزاق. فمن هو هذا الشيخ مؤسس زاوية تيمنسلا ؟ وما هو العصر الذي عاش فيه ؟

هو أبو القاسم بن عبد الرزاق بن علي بن مسعود يتصل نسبه عن طريق عبد القادر الجيلاني بعلي بن أبي طالب⁽⁸⁰⁾ قدم جد سيدي امرو بن داوود من ماسة الى وادي درعة، واستوطن بقصر تيكيت بواحة ترناتة شمال مدينة زاكورة الحالية، ولاتزال عائلة سيدي امرو الى اليوم بقصر تيكيت ويعرفون بثال المصدياني. ظهر أبو القاسم كواحد من صلحاء درعة ومن الذين يشار إليهم «بالولاية في زمانه وله كلام يجذو به حذو مناجاة الشيخ الجزولي بل فيه ما تشمئز منه النفوس وتمججه الفطر السليمة»⁽⁸¹⁾.

عاش أبو القاسم في القرن العاشر الهجري/16م. وقد كان التظاهر بالولاية والمشيخة بوادي درعة آنذاك من الأشياء التي أثار انتباه احمد ابن موسى السملالي، الذي كان يسأل زائريه من أهل درعة وفي تمهم واضح، بكم يباع عندكم الشيوخ بدرعة⁽⁸²⁾ إشارة الى اقبال المصلحين على التظاهرة بالمشيخة والادعاء الكاذب بالولاية. وهذا معلوم في سياق الازمة المتعددة الجوانب التي نزلت بالمغرب خلال القرن العاشر الهجري/16م. فكان التظاهر بالصلاح والولاية من ردود الفعل التي ظهرت في المجتمع المغربي،

(80) ترجم لأبي القاسم بن عبد الرزاق كل من :

— محمد المكي الناصري : الدرر المرصعة باخبار أعيان درعة ص. 115.

— المختار السوسي : المصول ج. 19 — ص. 120-121.

(81) المختار السوسي : المرجع السابق نفس الصفحة.

عزنا على كتيب صغير بعنوان «هدية السرور من الملك الحلاق في كرامات ولي الله سيدي أبي القاسم بن عبد الرزاق» فيه هذه الأشياء التي تمجها الفطر السليمة — من ذلك مثلا أن الانسان يكفيه أن يقول أنه من أصحاب أبي القاسم ليدخل الجنة دون حساب !!.

(82) المختار السوسي : المصول ج. 12 — ص. 42.

فاعتبرها الناصري من عظام الأمور حيث «ادعى الخصوصية من لا ناقة له فيها ولا جمل وصعب على الناس التمييز بين البهرج والابريز»⁽⁸³⁾ لذلك لا غرو إن وجدنا الشيخ أبا القاسم بن عبد الرزاق يمتطي مطية التصوف ويتوشح وشاح المتشيوخين من أهل عصره، ويخرج في سياحة صوفية يبحث فيها عن شيخ يسلس إليه قياده مشترطا على نفسه اختبار الشيخ بارتكاب قبائح المعاصي، وكان ذلك دأبه مع كل شيخ يزوره حتى وجد نفسه بين يدي الشيخ احمد بن موسى السملالي المتوفى سنة 1971هـ/1563م، فأقبل كعادته على ارتكاب المعصية فزده الشيخ، فاستسلم ابن عبد الرزاق لابن موسى وصار من كبار مريديه⁽⁸⁴⁾.

وكنا نهدف بإدراج اخبار ابي القاسم الى اثاره جملة من الأسئلة منها مثلا : لماذا نزحت هذه الموجة العارمة من متصوفة سوس الى درعة خلال القرن العاشر الهجري/16م بالضبط ؟ ما علاقة ذلك بالهجومات المسيحية على الشواطئ المغربية الجنوبية ؟ وما علاقة ذلك بالتيار الشاذلي — الجزولي الذي اكتسح الجنوب المغربي كله في مطلع القرن العاشر الهجري/16م ؟.

وإذا لم يكن بإمكاننا أن نجيب بشكل دقيق على هذه الاسئلة، فإننا نلاحظ من خلال الاتفاقيات أن رجال التصوف وأسرههم في الحياة الاجتماعية بدرعة، سواء تعلق الأمر بحضورهم الفعلي والمعنوي في الاتفاقيات التكفيلية والاتفاقيات الصلحية. وقد تكشف لنا الوثائق الأخرى عن المزيد من التأثير الصوفي السوسي وغيره في الحياة العامة بدرعة.

إن الذين ترجحوا لأبي القاسم بن عبد الرزاق لم يتمكنوا من تحديد زمن ولادته ولا وقت مماته، إلا أن اتصاله بالشيخ أحمد بن موسى السملالي يجعلنا نرجح بأن الرجل قد عاش في عهد أوج الدولة السعدية أي في النصف الثاني من القرن العاشر الهجري/16م. وقد أقر أبو القاسم بن عبد الرزاق في زاويته بتينمسلا بواحة تينزولين.

تعتبر زاوية أبي القاسم قادية الطريقة، ولها أوراد خاصة بها، وتأتي هذه الزاوية بعد زاوية تامكروت مباشرة لما تملكه من أراضٍ ولما لها من نفوذ واسع بين القبائل بدرعة ودادس وتازرين بالإضافة الى مالها من أتباع في ناحية فاس وفي بعض المناطق الصحراوية.

وإذا كانت هذه الزاوية قد تأسست في القرن العاشر الهجري/16م، فإنها عرفت تطورا كبيرا في القرون اللاحقة، وتربطها علاقة متينة بالدولة العلوية كما يظهر ذلك من خلال مجموعة من الظواهر العلوية التي لا تزال بين يدي أبناء الزاوية⁽⁸⁵⁾.

وأقدم هذه الظواهر يعود تاريخه الى سنة 1119هـ/1707م، وفيه يشكر السلطان مولاي اسماعيل الشيخ بن عبد الرزاق على ما قام به في حق الحملة السلطانية، ونستشف من الظواهر الأخرى أن سلاطين الدولة العلوية كانوا يلحون على عمالهم باحترام الزاوية، وبفوضون لشيخ الزاوية التصرف في

(83) احمد بن خالد الناصري : الاستقصا، ج. 4 — ص. 163 — 164.

(84) محمد المختار السوسي : المصول ج. 19 — ص. 121.

(85) لقد سمع لنا السيد عبد الرحمان القادري مشكورا بصوير مجموعة من هذه الظواهر السلطانية.

اعشار الزاوية. وإذا كان لنا من شيء نستخلصه من هذه الظواهر فهو التطور الكبير الذي عرفته زاوية تينمسلا منذ القرن الثالث عشر الهجري/19م، فبعد أن كانت ظواهر مولاي اسماعيل وابنه مولاي عبد الله لا تذكر لابن عبد الرزاق إلا زاوية واحدة هي زاوية تينمسلا، صارت في عهد السلطان مولاي الحسن (ت 1311هـ/1894م) تتحدث عن زوايا تينمسلا بوادي درعة وغيره. وفي إطار هذا التوسع تم عقد هذه الاتفاقية التي بين أيدينا بين شيخ زاوية تينمسلا في وقته السيد يوسف بن عبد الملك وأخيه السيد علي بن عبد الملك وقبيلته أيت اودينار من أيت سدرات، الذين يجارون الموقع الذي اختاره السيد يوسف ابن عبد الملك في رأس الحجر (إخف نوزرو) لبناء زاويته الجديدة بالمدخل الجنوبي لواحة مزجيطة.

ورغم أن الوثائق التي بين أيدينا لم تسعفنا بأية إشارة عن الأسباب التي جعلت سيدي يوسف بن عبد الملك يفكر في بناء هذه الزاوية الجديدة، فإننا نعتقد أن ذلك مرتبط بما أثلته هذه الزاوية من أملاك بمنطقة تسيخت هو الذي جعل شيخ الزاوية يبني زاوية جديدة تكون مقرا لعبيد الزاوية وحرابطها الذين سيعملون في خدمة هذه الأراضي. ولعل ما يؤكد ما ذهبنا إليه أن اتفاقية أخرى عقدت مع أيت هكو بعد شهر فقط من الاتفاقية الأولى حرص فيها الشيخ على أن يتكفل أيت هكو بجماعة سكان الزاوية الجديدة، وحماية الساقية التي تستعمل لري الأراضي التابعة للزاوية.

ب — المتكفلون بالاتفاقية :

قبيلة قصر أيت اودينار ممثلة في أعيانها، وهو الحسين بن سعيد، وحدُّ أحدٌ (حدُّ بن حدُّ) نيابة عن اخوانه عمرو وعلي أويش (علي بن يشو) نيابة عن إخوانه أيت بوبكر أوعيسى. ويتضح لنا أن قبيلة ايت اودينار تتكون من ثلاثة عظام وهي أيت اودينار الذي يحمل القصر اسمهم، وايت عمرو وأيت بوبكر أوعيسى.

وهذه القبيلة تستوطن القصر الذي يحمل نفس الاسم على الضفة الغربية لنهر درعة في واحة مزجيطة ضمن الأراضي التابعة لمجال قبائل أيت سدرات، وهي قبائل بربرية من غير الفصائل الصنهاجية التي تشكل منها قبائل أيت عطا.

تنحدر قبائل أيت سدرات من التجمعات اللواتية الواسعة الانتشار في افريقيا الشمالية فيما بين البحر الأحمر والمحيط الأطلسي⁽⁸⁶⁾ وهذا يعني أن قبائل أيت سدرات شمالية بالأصالة والموطن على عكس قبائل أيت عطا الصنهاجية التي تعتبر من القبائل الجنوبية.

إلا أن وجود قبائل أيت سدرات في الجنوب المغربي على شكل شريط من الأرض يمتد من حوض دادس شمالا الى مزجيطة جنوبا يثير جملة من الأسئلة منها مثلا : ما هي الظروف التي غادرت فيها قبائل ايت سدرات مناطق انتشارها الأولى في العصور الوسطى ؟ ومتى انتقلت من هذه المناطق ؟ وما هو الطريق الذي سلكته حتى وصلت الى الجنوب المغربي ؟ وهل كان انتقالها من المناطق الشمالية دفعة

(86) فيما يخص التجمعات اللواتية انظر :

ذ : الضي العلوي : مجلة البحث العلمي : عدد 33 — 1983 — ص. 78 فما بعد.

واحدة أم كان على مراحل ؟ الى غير ذلك من الأسئلة التي قد تساعدنا في إلقاء بعض الأضواء الكاشفة على التجمعات السدراتية بالجنوب المغربي، خاصة أن قبائل أيت سدرات استطاعت أن تحافظ على كيانتها وشخصياتها وسط محيط من قبائل أيت عطا، في وقت لم تستطع فيه قبائل من بني معقل الانفلات من الذوبان ضمن تجمعات قبائل أيت عطا.

وقبل الاجابة عن هذه الأسئلة يجدر بنا أن نؤكد منذ البداية أن تاريخ قبائل ايت سدرات يكتبه نوع من الغموض ليس فقط بالنسبة لفرع قبائل أيت سدرات بوادي درعة وإنما أيضا بالنسبة لباقي قبائلها المنتشرة ببلاد دادس. ويرجع ذلك في اعتقادنا الى اعتماد الذين بحثوا في تاريخ أيت سدرات بدرعة و دادس على الرواية الشفوية، وغير خاف ما في الرواية الشفوية من مزلق ومخاطر، خاصة في غياب المكتوب أو ندرته كما هو الحال بالنسبة لقبائل أيت سدرات.

تؤكد الروايات التاريخية المكتوبة أن قبيلة سدراتة كانت ضمن المجموعات القبلية التي بايعت إدريس بن عبد الله بعد وصوله الى المغرب⁽⁸⁷⁾ مما يعني أن قبائل أيت سدرات كانت تستوطن في نهاية القرن الثاني الهجري/18م المجالات الممتدة ما بين فاس ومكناس، ونجد ما يدعم هذا الرأي في الرواية الشفوية التي ظلت متداولة عند قبائل أيت سدرات بوادي درعة و دادس الى حدود مطلع القرن الرابع عشر الهجري/20م⁽⁸⁸⁾ وبعد ذلك هاجرت هذه القبائل الى الأطلس المتوسط. ورغم أننا لا نتوفر على ما يساعدنا في تحديد الفترة الزمنية التي هاجرت فيها قبائل أيت سدرات من منطقة سايس الى الأطلس المتوسط، وكذا تحديد الأسباب التي كانت وراء هذه الهجرة، فإننا نعتقد أن هذه الهجرة قد تكون حدثت خلال القرن الثالث الهجري/9م وهو القرن الذي تميز بالصراع على السلطة بين بني ادريس. وفي مطلع القرن الرابع الهجري/10م ظهر بنو العافية على مسرح الأحداث فركزوا كل جهودهم في محو آثار الادارة ومن في خدمتهم من القبائل من ناحية فاس⁽⁸⁹⁾ فاندفع الأشراف وقبائل أيت سدرات نحو الأطلس المتوسط فرارا من بني العافية المتغلبين على فاس ونواحيها.

أما فيما يتعلق بهجرة قبائل أيت سدرات الى دادس، فتذكر الرواية الشفوية. أن مولاي بو عمران، جد شرفاء إمامين بوادي دادس، استقدم هذه القبائل من الأطلس المتوسط الى دادس. وقد أغفلت الرواية الشفوية تحديد الفترة الزمنية التي استقدم فيها أبو عمران أيت سدرات، إلا أنها من جهة ثانية تؤكد على النسبة الادريسية لهذا الشريف وإن دل هذا على شيء فإنما يدل على الارتباط الوثيق بين قبائل أيت سدرات والأشراف الأدارسة.

(87) — أحمد بن خالد الناصري : ج. 1 — ص. 155.

— علي بن أبي زرع : روض القرطاس، ص. 20.

(88) حول هذه الرواية الشفوية انظر ما سجله سليمان :

G. Spillmann : Les pays inaccessibles du Haut Draa. R.G.M. 1-2, R.G.M. 1 et 2 — 1929, p. 30.

(89) ابن أبي زرع : روض القرطاس.

استوطنت قبائل أيت سدرات بوادي دادس المنطقة المعروفة بأيت أربعمائة حيث يوجد مركز الشرفاء البوعمرانيين، وأيت يحيى وإشاحن.

وإذا كانت الرواية الشفوية قد عجزت في تقدير الزمن الذي استقرت فيه قبائل أيت سدرات الى وادي دادس، فإنها على العكس من ذلك، قدرت زمن استقدام هذه القبائل الى وادي درعة بحوالي مائتي سنة على الأقل وثلاثمائة سنة على الأكثر. ويجب ألا يغيب عن أذهاننا أن الحاكي للرواية الشفوية قد لا يستحضر في ذهنه السنوات المضافة ما بين زمن سماعه للرواية الشفوية الذي يكون في طفولته وزمن نقلها الى الغير والذي قد يكون في شيخوخته، علما بأن الباحثين كثيرا ما يعتمدون على المسنين من شيوخ القبائل للأخذ عنهم بعض ما لم يجدوه في المصادر المكتوبة. كما أن الحاكي قد يعتمد الى المبالغة في تضخيم عدد السنوات لتأكيد قدم وجود قبيلته في هذه المنطقة أو تلك أو يبالغ في عدد القرون لأسباب نفسية محضة.

ومعلوم أن مصدرنا المعتمد عن قبائل أيت سدرات بوادي درعة هي كتابات القبطان جورج سيلمان، الذي استطاع الدخول الى وادي درعة سرا في العشرينات من القرن العشرين، وجمع معلومات مهمة عن سكان وادي درعة عامة وقبائل أيت عطاو وأيت سدرات خاصة. وتتسم هذه المعلومات في جملها بالنقل الصحيح، إذ قابلنا كثيرا من الأخبار التي سجلها سيلمان مع المتداول عند سكان المنطقة الى اليوم فلاحظنا أن هذه الرواية الشفوية لم يطرأ عليها أي تغيير يذكر.

تذكر الرواية الشفوية أن قبائل أولاد يحيى كانت تماري ضعفا قوية على قصور دراوة في المدخل الجنوبي لواحة مزجيطة⁽⁹⁰⁾ فاستنجد سكان هذه القصور بالشريف الادريسي سيدي منديل في بعض الروايات، أو بابنه سيدي موسى في رواية أخرى، فاستقدم هذا الشريف خدامه من قبائل أيت سدرات لحماية قصور دراوة مقابل تنازل هؤلاء عن جزء من ممتلكاتهم لصالح أيت سدرات.

وإذا ما ربطنا بين الرواية الشفوية التي حددت مجيء قبائل أيت سدرات بمائتي سنة⁽⁹¹⁾ والأحداث التي عرفتها بلاد درعة قبل مائتي سنة، فإننا نلاحظ أن قبائل أيت سدرات قد تكون نزحت أو استقدمت الى وادي درعة في العقود الأخيرة من النصف الأول من القرن الثاني عشر الهجري/18م أي في خضم الأحداث التي عرفها الجنوب المغربي بعد وفاة السلطان مولاي اسماعيل، فقد تراجع نفوذ المخزن بوادي درعة بعد وفاة السلطان كنتيجة مباشرة للصراع الذي دار بين ابنائه على مستوى السلطة المركزية، فاشتدت هجومات قبائل الرحل على سكان درعة. سافر سيدي منديل أو ابنه موسى الى دادس واستقدم قوة قوامها 1900 رجل من أيت سدرات وإمفران. وقد نجحت هذه القوة في التصدي لقبائل أولاد يحيى، ومنذ ذلك الحين بدأت قبائل أيت سدرات تتحول بالتدريج الى الاستقرار والارتباط بالأرض.

(90) أكد لنا هذه الحقيقة الشيخ مسعود بن العربي أثناء زيارتنا المتكررة له بمقر سكنه بقصبة أولاد عثمان، وذلك فيما بين 1983 و1987م.

(91) على اعتبار ما سجله القبطان — جورج سيلمان في العشرينات من القرن الحالي، والا فتكون المدة حوالي ثلاثمائة سنة.

ينحصر المجال الذي تستوطنه قبائل أيت سدرات بوادي درعة في المدخل الجنوبي لواحة مزجيطة ما بين القرن الجنوبي لجبل كيسان والسهوح الشمالية لجبل تُودما⁽⁹²⁾. وقد أسست قبائل أيت سدرات مجموعة من القصور في الضفتين الشرقية والغربية لنهر درعة، ولاتزال هذه القصور تحمل أسماء فرق أيت سدرات القديمة التي توافدت على المنطقة، مثل قصر أيت سمو وسعيد، وقصر أيت أودينار وقصر أيت واحي وقصر أيت سكت، وقصر أيت اسحاق الخ... وهي قصور صغيرة تنتشر على طول المنطقة التي كانوا يتكفلون بحمايتها والدفاع عنها بمقتضى الاتفاق الذي تم بين هذه القبائل وقصور دراوة برعاية سيدي منديل أو ابنه سيدي موسى.

وإذا ما القينا نظرة خاطفة على المنطقة التي تنتشر فيها قبائل أيت سدرات، نلاحظ أن هذه القبائل قد تركزت في نقط تسمح لها بمراقبة المدخل الجنوبي لواحة مزجيطة، ومراقبة كل السواقي التي تسقي بلاد أولاد يحيى في المدخل الشمالي لواحة تيزولين، إذ يكفي لقبائل أيت سدرات أن «تكسر» سواقي قبائل أولاد يحيى مع أول بادرة من هذه الأخيرة للهجوم على قصور دراوة، الذين هم في حماية أيت سدرات، لتصبح بلاد أولاد يحيى معرضة للجفاف والعطش.

وتساكن قبائل أيت سدرات مجموعة كبيرة من دراوة وأصحاب الزوايا، يستوطنون قصورا قديمة جدا، مثل قصر تامكاسلت وقصر تاركان المال، وتوغزة، وزاوية تاكرسيفت التي سبقت الإشارة إليها في اتفاقية أولاد سيدي محمد بن يوسف الملياني وزاوية سيدي منديل، وزاوية اخف نوزرو (رأس الحجر) التي عقدت من أجلها الاتفاقية التي بين أيدينا.

وقد انقسمت قبائل أيت سدرات بدرعة الى فرقتين كبيرتين كل فرقة تحتوي على مجموعة من قبائل القصور.

- 1 - أيت محلي : ومن قصورهم أيت علي وحسين، وأيت ادير، وأيت سكت وتحالف قصور أيت محلي عادة مع قبائل الروحة، وأهل تيزولين، وأيت اوتير، وأيت اسفول.
- 2 - أيت صولي : ومن قصورهم أيت اودينار، وأيت اسحاق وأيت وافي وغيرها. وتحالف قصور أيت صولي مع قبائل أولاد يحيى، وبعض أهل تيزولين وقبيلة مسوفة.

ب : الاتفاقيات التكفيلية بين قبائل أيت عطا والحراطين

يختلف توزيع الحراطين بدرعة من واحة الى أخرى، ويتجمعون بشكل خاص في القصور الكبرى بواحات مزجيطة وفزواطة ولكتاوة⁽⁹³⁾.

(92) انظر خريطة المغرب 1/100.000 ورقة أكذز.

(93) توجد هناك بعض قصور الحراطين في منطقة التلت بواحة ترناة مثل قصور استور، وبني صولي (زولي)، وتارغليل وغيرها.

وتدل كل المعطيات التاريخية على أن قصور الحراطين بهذ الواحات كانت تتعرض باستمرار لهجمات القبائل المترحلة فقد كانت قبائل أولاد يحيى تهاجم قصور المدخل الجنوبي لواحة مزجيطة انطلاقاً من الفايحة، كما كانت قبائل غريب وبنو محمد والغنامة تهاجم باستمرار قصور الكتاوة، أما قبائل أيت عطا، فقد كانت في بداية الأمر تركز هجوماتها على قصور لكتاوة ومحاميد الغزلان وفزواطة لتفتح هذه الواحات على المناطق الصحراوية.

ولا مشاحة إذا قلنا إن قصور الحراطين بدرعة، كانت ومنذ القرن الثاني عشر الهجري/18م وإلى غاية الثلاثينات من القرن الرابع عشر الهجري/20م، تشكل هدفا مفضلا للقبائل المترحلة تهاجمها كلما ارادت القيام بعمليات استعراض للقوة، أو في محاولة للتعرف على الامكانيات الدفاعية لقبائل القصور، وقد كانت قبائل الرحل تركز على قصور الحراطين لكون الكثير من قبائلها تعاني من ضعف الإمكانيات لتوالي ظروف الجفاف والجماعات ولما تعانيه من تفكك داخلي على مستوى قبيلة القصر.

كان الحراطين يدركون خطورة هذه الهجمات المتكررة التي كانت تقوم بها القبائل المترحلة، وما يصحب ذلك من اغتصاب للمزروعات ونهب للممتلكات، لذلك كان الحراطين يحمون ببعض مخدومهم من أصحاب الزوايا، فيعقدون لهم سلسلة من الاتفاقيات التكفلية مع بعض القبائل القوية التي تتكفل بحمايتهم، وفي هذا الاطار أشرف الشيخ سيدي يوسف الناصري في نهاية القرن الثاني عشر الهجري/18م، على عقد اتفاقية تكفلية بين حراطين قصر أمزرو وقبيلة مسوقة القوية. كما عقد الشريف سيدي منديل⁽⁹⁴⁾ اتفاقية تكفلية بين قبائل أيت سدرات وحراطين منطقة تسيخت جنوب واحة مزجيطة لحمايتهم من هجمات قبائل أولاد يحيى.

كانت الاتفاقيات التكفلية بين الحراطين وقبائل أيت عطا وغيرهم تعقد على أساس تفويت جزء من ممتلكات الحراطين لصالح القبيلة الحامية، وكان هذا النوع من الاتفاقيات التكفلية مع الحراطين أكثر انتشاراً في الواحات الجنوبية لتفتحها على المناطق الصحراوية ولضعف أشكالها التضاريسية حيث كانت القبائل المترحلة لا تجد أدنى عائق بينها وبين مهاجمة قصور المستقرين.

قمنا غير ما مرة بالاتصال ببعض العائلات بفزواطة وكتاوة حيث يعتقد أنها تتوفر على نسخ لهذه الاتفاقيات التكفلية، وقد كنا نفاعاً برغبة هذه العائلات في تجنب ذكر هذه الاتفاقيات وتنكر وجودها بالمرّة بين وثائقها وكأني بهذه العائلات تحاول جاهدة تجاهل هذا الماضي الذي كان يذكرها بظروف أسلافها وأجدادها القاسية !!

ومن حسن حظنا أن السيد يير أزام أحد ضباط الشؤون الأهلية في عهد الحماية بمنطقة تاكونيت (واحة لكتاوة) قد قام بنشر اتفاقية تكفلية على أساس تفويت الأرض بين قبيلة قصر بين هنيث بلكتاوة

(94) سبق لنا أن عرفنا بسيدي منديل في مكان سابق من هذا الفصل.

وقبيلة أيت حسو العطاوية⁽⁹⁵⁾ وبعدهما فشلنا في الحصول على النسخة الأصلية لهذه الاتفاقية في عين المكان حاولنا ترجمتها وإعادة نصها الى صيغتها العربية بصورة تقريبية، وقد استعنا في ذلك بعدد من نصوص الاتفاقيات التي جمعناها رغبة منا في إعادة إخراج هذه الاتفاقية التي تبقى النموذج الوحيد الذي تمكنا من الحصول عليه للاتفاقيات التكفلية على أساس تفويت الأرض بين الحراطنة وقبائل أيت عطا.

1 - نص الاتفاقية بعد إعادة ترجمتها الى العربية

الحمد لله

أشهدونا جماعة بني هنيث⁽¹⁾ وهم المدني بن اعلي أبراهيم ومحمد ابن با حفيظ، ولحسن بن الجليلي، والجيلالي بن حيطو كل واحد ينوب عن إخوانه أو فرقته، أنهم أعطوا لقبيلة أيت حسو⁽²⁾ ربع ما يملكون من الأرض والنخيل والدور والأماك المرهونة⁽³⁾ والأراضي الميتة والحية⁽⁴⁾ والبهائم والأثاث والمنازل الموجودة داخل قطة⁽⁵⁾ قصر بني هنيث أو خارجها من حدود أملاك نصرأط⁽⁶⁾ الى حدود أراضي حسوان⁽⁷⁾ ويستثنى من ذلك أملاك الشيخ محمد بن الشيخ عبد الملك⁽⁸⁾ بما في ذلك ما يملكه بقطة نصرأط، وأملاك الجهابلة التي بنصرأط بعد انضمامهم الى سكان بني هنيث، وأملاك المختار بن حفصة بابني حيون⁽⁹⁾ ويقسم هذا الربع على أيت حسو هكذا :

قسمتان لأيت حردوي⁽¹⁰⁾ وقسمتان لأيت بؤدأووذ⁽¹¹⁾.

والقسمة الثانية مناضفة بين أيت يز⁽¹²⁾ وأوزليكن⁽¹³⁾ وقد أعطت قبيلة بني هنيث هذا الربع من أملاكها لأيت حسو رعيا لمصلحة البلاد وحماية القبيلة من أعدائها ويتعاون البربر والعرب ودرواة في رد الأعداء.

واشترط سكان قصر بني هنيث على أيت حسو أن تبقى لهم خمسة وثلاثون تاكور⁽¹⁴⁾ من الربع المذكور الى أن يختار أيت حسو عتبة أخرى تجنباً لأي خصام أو مشاجرة.

ومن شروط رسامة⁽¹⁵⁾ أيت عطا (يقصد أيت حسو) أنه إذا أراد أحد من أيت حسو بيع بعض الأملاك وغيرها فإنه يدللها ثلاث جمع وتنزل على أقرباء الرسامة وجيرانه. أما إذا لم يرد الرسامة شراءها فتباع لسكان بني هنيث ولا تباع أبدا للبراني⁽¹⁶⁾. ومن شروط أيت حسو أيضا أن سكان بني هنيث لا يتدخلون في أمورهم داخل العتبة⁽¹⁷⁾ ولا يعطون من عشور الشعير أكثر من حلاب⁽¹⁸⁾ لكل من يسكن داخل العتبة. والذين يسكنون داخل العتبة يعطون حلاب للقبيلة الى أن يبنوا العتبة الجديدة ويخرجون من القديمة.

(95) ترجمت هذه الاتفاقية كملحق في الدراسة التي قدمها السيد بيزر أزام لمكتبة C. H. E. A. M. بباريس سنة 1946 بعنوان

Les cités rurales du KATAWA

انظر نص الاتفاقية في الدراسة المذكورة الملحق رقم 3 - ص. 44. وقد قام بترجمة هذه الاتفاقية الضابط كيزول S. GUIZOL

وإذا اختار المتعاقدون مكانا للبناء، فليس من حق أي واحد أن يمنعهم من البناء ولا يؤدون للقبيلة إلا التأمّنة⁽¹⁹⁾، وقد وافق الكل على هذه الشروط.

ويبقى لسكان بني هُنيث ربع الرعية⁽²⁰⁾، ولا يأخذ سكان بني هُنيث شيئا من تآكورتَي أيت خردِي. وتؤخذ ثلاث تآكورات من جهة حَسَيان بني هُنيث.

وقد وافق المتعاقدون على هذه الشروط بحضور أعيان أيت حَسُو وهم من أوْزليْكن : محمد أويديز، ومن أيت يَزُّ : باسُو أُوخي من أيت يشو. ومن أيت خردِي : عمرو اوباقسو، محمد أوعلي، أحمد اوباسو، محمد اويديز نايث لغازي، ومن أيت بوداوود موحا أُوحو أوسعيد نايث خردِي، أحمد أمحمد أُوفاسكا نايث بن حمو. وقد قبض أيت حَسُو الربع المذكور، وأدوا علينا بقبول هذه الشروط ورضوه رضاء تاما. وكل واحد ينوب عن إخوانه. وهم بحال كمال يتم به الأشهاد. وكتب في شهر رمضان المعظم عام 1314 هـ (1897). عبيد ربه سبحانه محمد بن سالم بن صالح المحجراوي.

تفسير لبعض الاعلام والمصطلحات الواردة في الاتفاقية

- (1) قصر بني هُنيث : يقع قصر بني هُنيث في الضفة الغربية لنهر درعة بواحة لكثاوة، وتدل كل القرائن على أن سكان هذا القصر كانوا من الحراطة ثم تغلب عليهم بنو محمد. وفي القرن 13 هـ/19 م فقدت قبيلة بني محمد بعض خصائصها البدوية وتحولت الى الاستقرار الى جانب بني هنت، وفي نهاية القرن المذكور، ومطلع القرن 14 هـ، كان هذا القصر يتعرض لهجمات قبائل أيت عطا، فذبحوا على قبيلة أيت حَسُو التي تكفلت بحماية قبيلة قصر بني هُنيث مقابل تازل هؤلاء لأيت حَسُو عن ربع ممتلكاتهم.
- (2) قبيلة أيت حسو : تحدر قبيلة أيت حَسُو من أقوى قبائل خمس أيت واحليم. وتشكل قبيلة أيت حسو من أربع فرق وهي على التوالي أيت بوداوود، وأيت علي اوحسُو، وأيت يَزُو، وأوشن، واوْزليْكن وأيت خردِي. وتنتشر قبائل أيت حسو في مجال الأرض يمتد من وادي درعة الى وادي حصية شرق تازرين بالإضافة الى وجود بعض جماعاتهم القوية بجبل صاغرو وتازرين وتعالبت انظر :

G. Spillmann : Les Aits Atta du Sahara p. 81

- (3) الأملاك الموهبة : أي الأراضي التي رهنها أصحابها من سكان قصر بني هُنيث مقابل الحصول على نفود أو أقوات أو غيرها لمواجهة ظروف صعبة.
- (4) الأراضي الميتة هي الأراضي التي لا تسقى. وقد يكون القصد هنا هي الأراضي الصالحة للرعي وغيره.
- (5) والأراضي الحية : هي الأراضي الزراعية التي تسقى إما بالسواقي أو الآبار. وتشكل الأراضي الحية المجال الذي يمكن استغلاله.
- (6) القطة : سبق لنا أن عرفنا بهذا المصطلح في فصل سابق.
- (7) نصراط : يقع قصر نصراط في الضفة الغربية لنهر درعة بواحة لكثاوة. وقد زار هذا القصر الضابط الفرنسي دولاشايل. ونشر مقالة عن التنظيمات الاجتماعية والسياسية لسكان نصراط تحت عنوان : Une cité de l'oued Draa sous les protectorat des nomades NESRAT. Hesperis - IX - 1929 - pages 29-42
- (8) قصر خسوان : من القصور المهمة بواحة لكثاوة، ويقع في الضفة الغربية لنهر درعة. وتسكنه اغلوية حرطانية.
- (9) لم تتمكن من تحديد هوية هذا الشيخ.
- (10) قصر بني حيون : من القصور المهمة بواحة لكثاوة ويقع في الضفة الغربية لنهر درعة. وقد لعب هذا القصر دورا حيويا على عهد السعديين خاصة بعد فتح السودان فقد كان السعديون يجتازون بعض رجالات قصر بني حيون لتولي بعض المسؤوليات في تيمبكتو انظر : بداية الحكم المغربي في السودان الغربي من ص 646 إلى ص 654.

(10) فيما يخص الإرقام (10) - (11) - (12) - (13) انظر رقم (2).

(14) تآكورا لفظ أمازيغي ويعني النصب. وتستخدم هذه الكلمات على نطاق واسع بين سكان وادي درعة.

(15) الرِّسامة : أي الذين أضرّفوا على توقيع الاتفاقيات فهم التحملون والتكفلون بالاتفاقية.

(16) البرالي: المقصود به الأجنبي عن قصر بني هيت.

(17) القَتّة لفة هي باب الدار ومدخلها، والمقصود بها هنا هي باب قصر بني هيت، وقد اطلقت على القصر نفسه في الاتفاقية.

(18) الحَلَابُ : أصل اللفظ هو الأناة الخشبي الذي يجلب فيه، وقد تطور استعمال اللفظ فصار يطلق على الأثاث الخرفية التي تستخدم لأغراض منزلية. وقد ابتكر بعض الخرفيين بدرعة أنواعا خاصة من الحلاب من الحلاب فكانوا يصدقون بها على المساجد حيث تستخدم للوضوء، ولا يزال استعمالها ساريا بكل مساجد وادي درعة إلى اليوم، ونظرا لكون مسجد القصر يكون دائما عند مدخله. فقد كان الأمين الذي يعم اختياره للإشراف على جمع العشور، يختار بدوره حلابين من المسجد، حلاب كبير وحلاب صغير، يستعملها كأداة لأخذ قدر معين من كل بجمة دخلت محملة بالتمور أو الحبوب من باب القصر، فكان الحلاب الكبير يستعمل كمقدار لحمولة البغل والحلاب الصغير يستعمل كمقدرا لحمولة الحمار، وبعد أن ينتهي اليوم تجمع التمور وتوضع في دار القبيلة (ستعرض تنظيم دار القبيلة في فصل لاحق من هذا البحث).

(19) الثامن أي 1/8 من كل متوج.

(20) سبق لنا أن عرفنا بالرُّعية بشكل موسع في فصل سابق من هذا البحث.

2 - ظرفية التعامل بالاتفاقيات التكفلية على أساس تفويت الأرض

رأينا في أول هذا الفصل أن ضغوط قبائل أيت عطا على سكان واحات وادي درعة قد تضاعفت بشكل تصاعدي منذ نهاية العقد الرابع من القرن 12 هـ/18م وتدل كل القرائن على أن المخزن - ورغم ما كان ينظمه من حركات عسكرية إلى درعة - لم يستطع منذ ذلك التاريخ وإلى القرن 14 هـ/20م التحكم بشكل نهائي في المنطقة لعوامل التشغيب التي كانت تثيرها قبائل المنطقة عامة وقبائل أيت عطا خاصة. وأمام ضغوط قبائل أيت عطا، وضعف ممثلي المخزن من القواد المحليين وغيرهم، عاود السكان العمل بنظام الاتفاقيات في محاولة منهم لتنظيم علاقاتهم بقبائل أيت عطا.

ونستشف من نصوص الاتفاقيات التكفلية من نوع «تأكسا» أن أصحاب الزوايا من الأشراف والمرابطين كانوا أسبق إلى التعامل مع قبائل أيت عطا بهذه الاتفاقيات التكفلية، إذ بفضل هذه الاتفاقيات كان أصحاب الزوايا يضمون وصول الوعدات والزيارات من مناطق نائية إلى الزاوية الأم. ورغم أن الاتفاقيات التكفلية مع أصحاب الزوايا تظهر وكأن المرابطين لم يقدموا أي مقابل لأيت عطا، مقابل قبول هؤلاء باحترام الزاوية وأتباعها وقوافلها التومينية والتجارية حينما وجدت، فإن قبائل أيت عطا كانت تجد في هذه الزوايا الضيافية والمأوى أثناء تحركاتها من صاغرو في اتجاه المناطق الصحراوية أو العكس وبذلك يكون أصحاب الزوايا يقدمون لقبائل أيت عطا مقابلا ماديا لحماية زواياهم واحترام قوافلهم التجارية وقصور خدامهم من الحرطنة وغيرهم.

أما القصور الأخرى التي لا ترتبط بأيت عطا أو أصحاب الزوايا برابطة ما فقد كانت تشكل الهدف المفضل لهجومات القبائل المترحلة، وقد كان سكان هذه القصور يضطرون إلى البحث عن قبيلة قوية فيذبحون عليها ويعقدون معها اتفاقية تكفلية يتنازلون بمقتضاها عن جزء هام من ممتلكاتهم لصالح

القبيلة الحامية، وفي هذا الاطار عقدت قبيلة قصر بني هنيث بواحة لكتاوة هذه الاتفاقية التي بين أيدينا مع قبيلة أيت حسو مقابل تنازل القبيلة الأولى للثانية عن الربع كاملا من ممتلكاتهم بما في ذلك الأرض والمنازل والأشجار والأثاث وغيره.

والواقع أن الاتفاقيات التكفلية على أساس تفويت الممتلكات مقابل التكفل بالحماية، تعتبر آخر مرحلة من مراحل تطور الاتفاقيات، وتكشف لنا عن ضعف القواد المخزنيين المحليين وعجزهم عن ردع القبائل المتسبية عامة وقبائل أيت عطا خاصة والتصدي لهجوماتها على واحات وادي درعة.

استغلت قبائل أيت عطا ضعف القواد المحليين، وانشغال المخزن في شمال البلاد بمشاكل الدول الأوروبية التي صارت تهدد وحدة المغرب بعد سقوط ما تبقى من هبة للدولة المغربية في مغركتي إسلي (1844/1260) وتطوان (1860/1279)، فاندفعت في عمليات غزو واسعة لواحات وادي درعة.

تركزت هجومات قبائل أيت عطا بشكل خاص في الواحات الجنوبية الثلاث (محاميد الغزلان ولكتاوة وفزواطة) لتفتح هذه الواحات على المناطق الصحراوية وسهولة السيطرة عليها من جهة، ولكنة الخلافات بين سكانها «إذ لا يكاد يصدر منهم على رؤوس اتفاق»⁽⁹⁶⁾ من جهة ثانية. وتدل كل القرائن على أن هجومات أيت عطا على هذه الواحات قد بدأت منذ القرن الثاني عشر الهجري/19م لتحتد خلال القرن الثالث عشر الهجري/19م، وتعتبر قبائل أيت عيسى وابراهيم من خمس أيت واحليم⁽⁹⁷⁾ أول من نزل من أيت عطا بواحة فزواطة، لكن قبيلة أولاد سلطان المعقلية، قد تصدت لأيت عيسى وابراهيم وجعلتهم يتراجعون نحو الجنوب في اتجاه محاميد الغزلان.

استنجدت قبائل أيت عيسى وابراهيم بقبائل أيت إسفول، فتشكلت قوة قبلية قوية من أيت واحليم وأيت إسفول وتمكنت بعد صراع طويل من القضاء على قبيلة أولاد سلطان وطردها من فزواطة⁽⁹⁸⁾ ونظرا للدور الذي قامت به قبائل أيت إسفول⁽⁹⁹⁾ في هذه الصراعات القبلية، فقد احتفظت لنفسها بالبقاء في غير ما نقطة بفزواطة في حين تراجعت قبائل أيت واحليم نحو الجنوب.

وتدل كل القرائن على أن قبائل أيت واحليم قد تحولت الى الاستقرار والارتباط بالأرض بعد عقد سلسلة من الاتفاقيات التكفلية على أساس تفويت الأرض كما هو الحال بالنسبة لقبيلة أيت حسو التي تعتبر من أهم قبائل أيت واحليم، التي تكفلت بحماية قصر بني هنيث مقابل الربع من أملاك وعقارات قبيلة بني هنيث. أما قبيلة أيت إسفول فقد ظلت محافظة على طبيعتها البدوية وما يستدعي ذلك من تنقل وانتجاع، الأمر الذي ساعدها في التغلب على قبائل أيت واحليم والدفع بها نحو واجة محاميد الغزلان.

(96) محمد بن لحبيب التمنوكالي : العقود الجوهرية مخطوط خاص ص. 7.

(97) يعتبر خمس أيت واحليم من الأحماس المهمة في اتحادية أيت عطا. ويتشكل هذا الخمس من قبائل أيت بواكفين - وأيت وعيسى وابراهيم، والمشان، وأيت حشو، وإكئون وكل قبيلة من هذه القبائل تنفرع الى فرق متعددة

(G. Spillmann : Les Ait Atta, p. 81)

(98) لا تزال أطلال قصور هذه القبيلة في النيش بالقرب من زاكورة الحالية وفزواطة.

(99) أيت إسفول : تتكون قبائل أيت إسفول من عدة قبائل تنحدر من أصول غامضة وبهمة وتشكل مع قبائل أيت علوان أحد الأحماس

G. Spillmann : Les Ait Atta du Sahara, p. 85.

المهمة في اتحادية ايت عطا انظر :

كانت للاتفاقيات التكفلية بين الحراطة وقبائل أيت عطا على أساس تفويت الأرض نتائج سلبية على البنية العقارية بدرعة.

فبالرغم من أن البقع الأرضية الصالحة للزراعة بالوادي كانت تتميز بحجمها المجهري، حيث كانت جل البقع الأرضية المستغلة لا تتجاوز في جل الأحيان بضعة أمتار مربعة، فإن هذه الاتفاقيات التكفلية قد زادت من تفتيت هذه البنية الأمر الذي أثر على المردودية بصفة عامة ناهيك عن المشاكل العويصة التي كانت تطرأ عندما ينضب الماء بين قبائل أيت عطا التي تعتبر نفسها قوية وحامية وقبائل القصور الحراطانية التي كانت ترى نفسها أضعف من أن تواجه القبائل المكلفة بحمايتها⁽¹⁰⁰⁾.

وهكذا نستخلص مما سبق أن الهجومات التي كانت تقوم قبائل أيت عطا على واحات درعة منذ العقود الأولى من القرن الثاني عشر الهجري/18 الى غاية العقود الأولى من القرن الرابع عشر الهجري/20م. كانت لها عواقب وخيمة على الأوضاع السياسية والاجتماعية والاقتصادية بالوادي. ولن نبالغ في شيء إذا قلنا أن هذه القبائل كانت تشكل مصدر تشغيب على الدولة ومصدر تعب ومشقة بالنسبة لسكان درعة، وقد بلغ من غضب المخزن على قبائل أيت عطا أن السلطان مولاي عبد الرحمان بن هشام يرى قتال هذه القبائل أوكد من قتال النصارى⁽¹⁰¹⁾.

وأمام ممارسة قبائل أيت عطا وعجز القواد المحليين والمخزن بصفة عامة عن وضع حد لهجوماتها المتكررة، عاود السكان التعامل بنظام الاتفاقيات. فعقد أصحاب الزوايا من الأشراف والمرابطين سلسلة من الاتفاقيات التكفلية مع قبائل أيت عطا في محاولة من شيوخ الزوايا لحماية القوافل التجارية والتموينية التابعة لهم. أما الحراطة فقد كانوا يعقدون الاتفاقيات التكفلية مع قبائل أيت عطا على أساس تفويت جزء من ممتلكاتهم لصالح القبائل التي كانت تتكفل بحمايتهم من أيت عطا. ولا مشاحة إذا قلنا أن هذه الاتفاقيات التكفلية على أساس تفويت الأرض كانت وراء تحول الكثير من قبائل أيت عطا الى الاستقرار والارتباط بالأرض والتخلي بطريقة تدريجية عن الترحل والانتجاع.

(100) كان سكان وادي درعة كثيرا ما يتحسرون على عقد مثل هذه الاتفاقيات مع قبائل أيت عطا حيث كانت هذه الأخيرة لا تحترم كل التزاماتها مع القبائل المحمية ولا تزال الذاكرة الشعبية تردد بعض الأراجال التي تسجل هذا التحسر ومنها على سبيل المثال قول بعضهم :
بَا جَائِبْ لَقِيلْ رَعْدَة وَعَجَاجْ يَا هَدَامْ جِينْ بَقْدِ بِنَاهَا
بَا شِنَاعْ كَطِينْ لِيهَا مَخَجَاجْ كَيْفْ يَدِيرْ لِحَارُو بَرْدِ الشَا لُطَاقَا
كَيْفْ الْإَلْمُذْ صَبُو لِعِينُو وَعَمَاهَا

(101) انظر الهامش رقم 35 من هذا الفصل.

الفصل الثامن

أسس التنظيمات السياسية والاجتماعية
عند قبائل القصور بدرعة

أسس التنظيمات السياسية والاجتماعية عند قبائل القصور بوادي درعة

سبق لنا أن رأينا في فصل سابق⁽¹⁾ أن القبائل الصحراوية عامة وقبائل أيت عطا بصفة خاصة⁽²⁾ ظلت تشغب على المخزن بالمناطق الجنوبية حيث كانت تقوم بهجمات مباغتة ومتكررة على واحات وادي درعة طيلة ما يزيد على قرنين من الزمن تقريبا أي منذ العقود الأولى من القرن الثاني عشر الهجري/18م إلى غاية العقود الأولى من القرن الرابع عشر الهجري/20م. وقد كانت وطأة هذه الهجمات تشتد على سكان القصور إبان سنوات الجفاف الحاد⁽³⁾ أو عندما تعاني المنطقة من حالات الفراغ السلطوي، وكانت هذه الحالات تظهر مع كل أزمة سياسية على مستوى السلطة المركزية، أو مع ظهور الصراع بين القواد المحليين وشيوخ القبائل من أجل توسيع مناطق النفوذ.

وبالرغم من الحركات القوية التي كان المخزن يبعث بها إلى وادي درعة لردع قبائل الرحل وجعل حد لهجوماتها على قصور المستقرين، فإن حالات التشغيب ما تكاد تختفي حتى تظهر من جديد. ولعل هذه الحالات من التشغيب هي التي حدثت بمؤرخي الحقبة الاستعمارية، أن يصفوا واحات درعة ضمن المناطق السائبة، في إطار التمييز بين ما كانوا يسمونه «ببلاد المخزن وبلاد السبية»⁽⁴⁾.

كان هؤلاء المؤرخون يعتمدون على جملة من المعايير اتخذوها قاعدة عامة للتمييز بين سكان مناطق بلاد المخزن، وسكان بلاد السبية، منها مثلا، أن قبائل بلاد المخزن هي القبائل التي تؤدي للمخزن اللوازم الجبائية وترتبط بشخص السلطان بالولاء والبيعة⁽⁵⁾ في حين أن القبائل التي لا تؤدي اللوازم الجبائية — في نظرهم — تعتبر من القبائل السائبة.

وإنطلاقا من هذه المعايير التي حددها مؤرخو الحقبة الاستعمارية، فإن تصنيفهم لواحات وادي درعة ضمن المناطق السائبة، تصنيف بجانب الصواب، ذلك أن كل المعطيات التاريخية تؤكد على أن

(1) انظر الفصل الذي خصصناه لأمجادية أيت عطا.

(2) من القبائل الأخرى التي كانت تهاجم واحات وادي درعة قبائل بني محمد، والغنامة، وقبائل غريب وقد تحولت إلى الاستقرار بواسي حمديد وكنتارة.

(3) وصف أحد الطلبة المدرين حالة من حالات الجفاف بالصحراء سنة 1212هـ/1797م فقال: «ثم إن مالك الملك سبحانه... قضى على تلك البلاد بالصبوب وعلى أهلها بالمسأب فكثر الهول والمفرج.. وصار بعض أهلها لبعض ما بين محارب ومشأب وسارق وغاصب ونهاب» المسول ج. 6 — ص. 41.

(4) — Dr WEISGERBER : Au Seuil du Maroc Moderne (1947), p. 37

— Augustin Bernard : le Maroc - Paris 1922, p. 237.

— Henri Terrasse : Histoire du Maroc, Tome I, p. 356

— Augustin Bernard : le Maroc, p. 238.

(5)

سكان واحات وادي درعة كانوا على ارتباط وثيق بالمخزن منذ قيام الدولة العلوية خلال القرن الحادي عشر الهجري/17م الى غاية توقيع معاهدة الحماية سنة 1330هـ/1912⁽⁶⁾ ولعل ما يؤكد ما ذهبنا إليه، ذلك العدد الكبير الذي تراكم عند مختلف الأسر بواحات درعة من ظواهر التوقير والاحترام وظواهر الاقطاعات الأرضية، وظواهر تولية وعزل القضاة والقواد المحليين، وتحرص هذه الأسر على عدم ضياع هذه الظواهر. بالاضافة الى عدد كبير من الرسائل المخزنية التي تلقاها أهل درعة من رجال المخزن، ولوائح تسجيلات النخيل وغيره من الأشجار لأغراض جبائية⁽⁷⁾.

صحيح أن قبائل وادي درعة، خاصة سكان الواحات الجنوبية، كانت تنتفض في بعض أوقات جمع اللوازم الجبائية⁽⁸⁾ ولكن هذه الانتفاضات لا تعني رفض الانصياع للأوامر المخزنية ولكنها تعني رفض تعسفات المكلفين بجمع هذه اللوازم، حيث كان هؤلاء يتجاوزون الحدود المرسومة لهم، ويكلفون القبائل ما لا يطيقون، فكانت هذه القبائل تنتفض ضد المكلفين وتطردهم من مناطق انتشارها. فكان المخزن على مستوى السلطة المركزية يتدارك الأمور باستبدال الجباة المتعسفين بجباة آخرين بعد أن يزودهم بتعليمات واضحة في الرفق بالرعية.

وفي إطار سياسة «تهدئة الخواطر» كان المخزن بعد كل انتفاضة من قبائل درعة يبعث إلى أعيان المنطقة من الأشراف والمرابطين والقواد، فيجدد لهم ما بأيديهم من الظواهر، وبالمقابل كان هؤلاء الأعيان يجددون ولائهم للسلطان.

بالرغم من وجود هذه الروابط بين المخزن وسكان المخزن وسكان وادي درعة وحرص السلاطين على تعيين القواد والشيوخ على رأس مختلف القبائل، فإن المخزن كان يترك لقبائل القصور الحرية الكاملة في اختيار الطريقة التي تلائمها في تدبير أمورها السياسية الداخلية في إطار مؤسسة القصر، وتنظيم علاقاتها الاجتماعية. إذن فما هي أسس هذه التنظيمات السياسية والاجتماعية عند قبائل القصور بواحات درعة؟ وما هي انعكاسات هذه التنظيمات على واقع الاستقرار بالمنطقة؟ وما هي التطورات التي طرأت عليها إبان زخم ضغوط قبائل أيت عطا على قصور المستقرين؟

I — أسس التنظيمات السياسية والاجتماعية عند قبائل القصور

ترتكز التنظيمات السياسية والاجتماعية عند قبائل القصور بواحات وادي درعة على جملة من الاتفاقيات التنظيمية⁽⁹⁾ وهذه الاتفاقيات عبارة عن جملة من الشروط والضوابط العرفية التي كانت قبائل

(6) لم تتوقف عملية تسليم ظواهر التوقير والاحترام لبعض أعيان وادي درعة حتى بعد توقيع معاهدة الحماية. وبعد الاستقلال أيضا.

(7) تتوفر على نسختين لتسجيلات جبائية احدهما من توقيع عامل السلطان على الجنوب محمد بوسته، والآخرى بتوقيع الجليلي بن حم الجراوي.

(8) نذكر هنا بانفاضة القبائل ضد جباة السلطان مولاي اسماعيل بمحاميد الغزلان. وانتفاضتهم ضد حمان المردي في عهد مولاي السلیمان انظر الفصول السابقة.

(9) سبق لنا أن عرفنا بالاتفاقيات التنظيمية في المدخل الذي خصصناه للتعريف بمصادر البحث.

القصور تحرص على وضعها لتنظيم الحياة العامة للعناصر المتساكنة داخل أسوار القصر. وتنعكس هذه الاتفاقيات الى حد كبير مختلف مراحل التطورات التاريخية التي مرت بها قبائل القصور بدرعة من خلال علاقاتها مع القبائل الصحراوية من جهة والقبائل الجبلية من جهة ثانية.

وبالرغم من أن هذه الاتفاقيات في إطارها العام قد وضعت لتنظيم الحياة اليومية على أسس متينة ومرنة في آن واحد لضمان استمرار حالات التوازن الاجتماعي بين مختلف عظام قبيلة القصر، فإن شروط هذه الاتفاقيات على اعتبارها ضوابط عرفية بمثابة قانون مكتوب يخضع له الجميع قد وضعتها إمام إشكال المشروعية، مشروعية الجماعة وما تضعه من شروط تعتبر ملزمة لكل فرد من قبيلة القصر. وهل يعتبر وجود هذه الاتفاقيات مضادا للشرع أم لا؟ وما هو موقف الفقهاء من هذه الشروط على اعتبار أن هؤلاء هم ممثلو الشريعة والمدافعون عنها.

نلاحظ من خلال كتب الأوجية أن آراء الفقهاء قد تضاربت حول قضية التعامل بالاتفاقيات التنظيمية والقوانين العرفية، ليس في درعة فحسب وإنما في الجنوب المغربي. وحسب ما نعلم فقد أثرت هذه المسألة أول الأمر بمدينة مراكش في بحر القرن الحادي عشر الهجري/17م وذلك من خلال سؤال وجهه أهل مراكش للقاضي عيسى بن عبد الرحمان السكتاني⁽¹⁰⁾ «فيما يفعله أهل البادية... من أنهم يجتمعون عن آخرهم ويجعلون منهم أهل الحل والعقد ويصدر منهم الاتفاق على ضوابط ومصالح عندهم من أن كل من قطع الطريق على الصادر والوارد ببلادهم يستردون منه ما سلبه من الأموال إن كانت قائمة العين والا يعاقب بالأموال أيضا ويسمون ذلك إنصافا عندهم... يأخذون ذلك من الفقير والغني والأيتام والأرامل. فما الحكم في ذلك؟»⁽¹¹⁾.

وبالرغم من أن السؤال قد وجه الى أبي مهدي السكتاني باعتباره قاضيا من قضاة سوس بتارودانت خلال القرن الحادي عشر الهجري/17م، وأن هذه الاتفاقيات كانت أكثر انتشارا بسوس والمناطق المجاورة لها مثل درعة وغيرها⁽¹²⁾ فقد تطوع للإجابة عنه مفتي مراكش في وقته عبد الواحد ابن أحمد الرجرجاني⁽¹³⁾ وقاضي مراكش في وقته سيدي محمد بن عمر⁽¹⁴⁾.

فإذا كان الرجرجاني قد اعتبر هذه الاتفاقيات من البدع الشنيعة يجب المبادرة لسدها، فإن القاضي محمد بن عمر اعتبرها كفر صراح ويجب على من مكنه الله في الأرض أن يحسم مادة اولئك الفجرة ويردهم الى الشرع العزيز ولو بقتالهم»⁽¹⁵⁾. أما القاضي عيسى بن عبد الرحمان السكتاني فيرى في

(10) انظر ترجمة السكتاني عند القادري في نشر الثاني ج. 2 - ص. 59 - 60.

(11) السؤال نقله احمد بن داوود المشتكي في رحلته هداية الملك العلام ضمن مجموع بالخزانة العامة - الرابط رقم ق. 147 - ص. 108

- 109 -

(12) انظر ما ذكره الفقيه المازوني عن هذه الضوابط في المعسول ج. 3 - ص. 276.

(13) لم ننسكن من العثور على ترجمته.

(14) لم ننسكن من العثور على ترجمته أيضا.

(15) احمد بن داوود المشتكي : هداية الملك العلام ص. 110 - 111.

هذه الاتفاقيات ما هو جائز، ومنها ما هو غير جائز، فالجائز منها من باب التعاون على البر والتقوى، على اعتباره وظيفاً دينياً ويجب على القائمين به أن يتعلموا ما يتوقف عليه ذلك.. وأما الأنصاف بالمال فليس في المذهب المالكي إلا في مسائل.. فإن فعلوا ذلك رعيًا للمصلحة العامة فالخطب سهل... ثم ما يجمع من ذلك يصرف مصرف الفي، ويكون في المصالح والسلام⁽¹⁶⁾.

أما فقهاء أهل درعة فقد انطلقوا في قبولهم التعامل بالاتفاقيات على أساس التعامل مع واقع قبائل القصور، فالقبيلة تختار الجماعة والجماعة هي التي تسهر على وضع شروط الاتفاقيات، وهذه الشروط لا تنطرق إطلاقاً إلى المسائل الشرعية المفروضة بالكتاب والسنة وإنما تبقى محدودة في المستجدات اليومية التي لا يحتاج في البت فيها إلى القاضي، لذلك كانت الأسئلة التي توجه إلى فقهاء المنطقة محصورة في إطار «شرعية» ما تقوم به الجماعة وقد أجاز الفقهاء عمل الجماعة⁽¹⁷⁾، وكان بعض المتحذلقين من طلبة وادي درعة يذيلون بعض هذه الاتفاقيات بقولهم «أنه تقوم الجماعة في عدم الامام كحكم الامام» (انظر الاتفاقية رقم 1 من هذا الفصل).

وفي مطلع القرن الرابع عشر الهجري/20م اتفق ثلاثة من كبار قضاة وادي درعة على جواز العمل بالاتفاقيات وهم القاضي سيدي محمد بن البخاري⁽¹⁸⁾ والقاضي سيدي محمد بن محمد بن الشافعي⁽¹⁹⁾ والفقهاء علي بن أحمد⁽²⁰⁾ فقد ذيلوا ثلاثتهم على اتفاقية تنظيمية عقدها الأشراف بمختلف قصورهم بواحة لكتاوة⁽²¹⁾ واتفق هؤلاء الفقهاء على القول بأن المسلمين على شروطهم كما في الحديث. ويعم ذلك كل من سكن فلا يخرج لأحد عن ذلك قال تعالى: «ولولا دفاع الله الناس بعضهم ببعض لفسدت الأرض — الآية»⁽²²⁾.

وهكذا يتضح أن سكان وادي درعة قد استندوا في تعاملهم بالاتفاقيات التنظيمية إلى فتوى الفقهاء الذين أجازوا تعامل قبائل القصور بهذه الضوابط العرفية درءاً للمفاسد وحفاظاً على التماسك لما في ذلك من المصلحة العامة.

تتكون قبيلة القصر بوادي درعة من عناصر بشرية متنوعة الأصول، تعتبر في الواقع بقايا التجمعات القبلية التي عمرت بلاد درعة في العصور الغابرة. وقد اندمجت هذه العناصر في بعضها البعض وشكلت ما سميها «قبيلة القصر» بعدما فقدت كل ارتباط بالشعور القبلي بمعناه العرقي أو ما يذكرها بأصولها القديمة. وترتكز قبيلة القصر على الاستقرار والارتباط بالأرض داخل قُطعة القصر. ويعتبر القصر أهم مؤسسة سياسية واجتماعية تركز عليها الاتفاقيات التنظيمية.

(16) المشتوكي: نفس المرجع صص. 111 — 112 — 113.

(17) وردت أسئلة في عمل الجماعة في أجوبة فقيه درعة محمد الدبليسي (ق. 12هـ/18م).

(18) ترجمته عند محمد بن لحبيب التتوكالي: العقود الموهوبة — مخطوط ص. 10.

(19) ترجمته عند محمد بن لحبيب التتوكالي: المرجع السابق ص. 9.

(20) انظر ترجمته عند محمد بن لحبيب التتوكالي: المرجع السابق ص. 18.

(21) تتوفر على نسخة مصورة من هذه الاتفاقية وتاريخها مبور.

(22) الآية رقم 251 من سورة البقرة.

1 — القصر كمؤسسة سياسية — اجتماعية بدرعة

تنتشر على طول واحات وادي درعة مجموعة من القرى السكنية تعرف «بالقصر»⁽²³⁾ ونستفيد من بعض الاشارات التاريخية أن القصور بوادي درعة خلال القرون الوسطى لم تكن مسورة كما كانت عليه في العصور المتأخرة. فقد ذكر الشريف الادريسي (عاش في القرن السادس الهجري/12م) وهو يصف درعة بأنها «ليست مدينة يحوط بها سور ولا حفير، وإنما هي قرى متصلة وعمارات متقاربة»⁽²⁴⁾. ولأ نستبعد أن فكرة تحصين القصر بسور خارجي وخندق يحيط به، قد ظهرت مع بوادر وصول قبائل بني معقل الى وادي درعة مع بداية النصف الثاني من القرن السابع الهجري/13م، حيث كانت هذه القبائل تستولي على المزروعات وتغتصب الحصون والقلاع على حد تعبير ابن ابي رزق⁽²⁵⁾، فهل يمكن القول بأن هجومات قبائل الرحل الصحراوية — قبائل بني معقل ثم قبائل أيت عطا بعدها — هي التي ارغمت سكان وادي درعة على تصميم القصور كما كانت عليه منذ القرن الحادي عشر الهجري/17م الى غاية القرن الرابع عشر الهجري/20م؟ وكيفما كان الجواب على مثل هذا السؤال وغيره فإن سكان المنطقة قد صمموا قصور سكانهم بشكل يتلاءم والظروف الدفاعية والمناخية التي يتطلبها موقع واحات درعة على مشارف الصحراء.

وبالرغم من كوننا لا نتوفر على إحصاء دقيق لعدد القصور بواحات درعة خلال الفترة التي حددها البحث، فإن الشيء الأكيد وحسب الاشارات التاريخية المختلفة⁽²⁶⁾، أن هذه القصور كانت كثيرة العدد وقد تجاوز عددها ثلاثمائة قصر في مطلع القرن الرابع عشر الهجري/20م⁽²⁷⁾، تتفاوت من حيث الحجم وعدد السكان. ولاشك أن هذا الرقم ينقص عما كان عليه الامر في العصور الماضية⁽²⁸⁾.

والقصر كمؤسسة استقرارية، يقوم بأدوار سياسية واجتماعية واقتصادية متداخلة يعتبر في الواقع نتاج ظروف تاريخية معقدة تأثرت بشكل أو بآخر بموقع بلاد درعة في نقطة التقاء بين المناطق الصحراوية حيث النشاط الرعوي والقبائل المترحلة باستمرار، وبين المناطق الجبلية حيث تسود الزراعة والاستقرار. وإذا كانت الحزبات والأطلال المنتشرة بين حقول النخيل في مختلف واحات الوادي تقوم دليلا على أن القصور الاولى قد بنيت وسط الحقول، حيث كان السكان ليسوا بحاجة الى حماية هذه القصور والدفاع عنها، فإن القصور التي لاتزال قائمة الى اليوم تؤكد أن السكان قد اضطروا خلال الفترة التي حددها البحث الى تحويل مواقع هذه القصور واقامتها في أماكن مرتفعة، كما كانوا يحيطونها بأسوار خارجية

(23) ينطق بكاف معقودة.

(24) الشريف الادريسي : نزهة المشناق في اختراق الافاق — الجزائر 1957 ص. 38.

(25) علي بن ابي رزق : روض القرطاس — الرباط 1973 — ص 307.

(26) سبق لنا أن تعرضنا لتذكر بعض هذه القصور في فصل سابق من هذا البحث.

(27) محمد بن الحبيب التمرکالي : المقود الجوهري — مخطوط خاص ص. 3.

(28) تعد خربات القصور وأطلالها المنتشرة على طول واحات وادي درعة بالعشرات ناهيك عن ما هو مطمور منها تحت الرمال لذلك نتقدي أن عدد قصور درعة في القرون الماضية يتجاوز بكثير ما هو عليه الامر الآن.

تدخلها أبراج عالية للمراقبة والحراسة بالإضافة الى حفر خندق خارجي يحول دون تسرب المهاجمين الى أسوار القصر. وقد ظل الشكل الخارجي للقصر كما هو عليه لعدة قرون لم يطرأ عليه أي تغيير إلا بعد نهاية عهد الحماية، حيث عرفت هذه القصور تطورات كبيرة على أثر التحولات العمرانية التي عرفتها واحات وادي درعة مع بداية عهد الاستقلال⁽²⁹⁾.

والقصر عبارة عن بناء متماسك ومتصل تخترقه أزقة تتفرع كلها عن المدخل الرئيسي للقصر. ويحمل كل رفاق من هذه الأزقة والذي يعرف «بالدرب»⁽³⁰⁾ اسم «العظم» الذي يسكنه من العظام المشكلة لقبيلة القصر.

وتتنوع أسماء القصور بواحات وادي درعة تبعا للمراحل التاريخية التي بنيت خلالها، فالقصور القديمة عادة ما تحمل أسماء أماكن جغرافية مثل قصر أغلاوذرار (أعلى الجبل) وقصر تازروت (قصر الصخرة) في حين أن القصور الحديثة نسبيا تحمل أسماء بعض العظام التي أنشأتها مثل قصبة أولاد بلعيد قصر أولاد علي بن مولود وهكذا.

ويتوفر كل قصر على ثلاثة مرافق عامة.

1 — المسجد للصلاة وتعليم القرآن والتدريس بصفة عامة.

2 — أرخبى وهو عبارة عن ساحة واسعة في المدخل الرئيسي للقصر. ويخصص أرخبى للتجمعات العامة للقبيلة وفيه تقام الحفلات العامة في الأعياد وفي أوقات اختيار شيخ القبيلة كما تنزل فيه قوافل التجار والمسافرين.

3 — تكمي تُتْقِيلْتُ (دار القبيلة) وتلحق في العادة بأرخبى كما تقام بالقرب من المسجد. وتقوم دار القبيلة بأدوار اجتماعية واقتصادية هامة على مستوى قبيلة القصر.

2 — دار القبيلة أو «تَكْمِي نَتَاقِيلْتُ».

استحدثت هذه الدار أصلا لاستقبال الغرباء وأبنا السبيل وكانت تعتبر على الخصوص نزلا لرسل المخزن الذين كانوا يتحولون بقصور الوادي لجمع اللوازم الجبائية أو لتبليغ السكان بأوامر مخزنية ذات طبيعة عمومية.

كانت دار القبيلة في بداية الامر تحت إشراف دُوَابِ القصر⁽³¹⁾ المكلف بفتح الأبواب في الصباح الباكر وإغلاقها في المساء وقد كان هذا الدُوَابِ يقوم بحراسة باب القصر ومراقبة الغرباء الوافدين على القبيلة وإخبار الجماعة بوجودهم لتقوم القبيلة بعد ذلك بواجب الضيافة.

(29) حول التحولات التي طرأت على القصر بدرعة انظر :

— Abdellah Hammoudi : L'évolution de l'Habitat dans la vallée du Draa. R.G.M. N° 18 — 1970, pp. 33-45.

(30) الدرب لغة هو المر الضيق في الجبال وقد وصفت به أزقة القصور بدرعة لضيقها تشبيها لها بدروب الجبال.

(31) الدُوَابِ لغة هو الملازم لأمر هام، والمقصود به هنا هو الشخص الذي تكلفه قبيلة القصر بملازمة باب القصر لحراسته ومراقبة الوافدين عليه.

وفي القرون الأخيرة تطورت وظيفة دار القبيلة فتحولت الى مخزن لجمع أعشار القبيلة وصرفها في المصالح العامة لقبيلة القصر وتحولت من إشراف دَوَاب القصر الى إشراف صاحب الساروت⁽³²⁾ وهو أمين خاص يتم اختياره من بين سكان القصر المعروفين بالأمانة والصدق بعد أن يجزى من كل التكاليف الداخلية للقبيلة⁽³³⁾.

وبعد اختيار صاحب الساروت تقوم الجماعة بعقد اتفاقية خاصة تحدد من خلالها كل الشروط التي تنظم دار القبيلة لتقوم بوظائفها الاجتماعية كاملة. ومن خلال بعض الاتفاقيات الخاصة بتنظيم دار القبيلة يمكن القول بأن شروط اتفاقيات دار القبيلة تركز على ثلاثة محاور :

– الشروط تتعلق بتحديد المقادر التي تفرضها جماعة القصر على كل منتج فلاحي. وتحدد هذه المقادير على ضوء الأدوات المستعملة في نقل الانتاج من البساتين الى داخل القصر (انظر الاتفاقية رقم 2 من هذا الفصل). ويعهد الى دَوَاب القصر باستخلاص هذه المقادير وجمعها ثم تسليمها مساء كل يوم الى صاحب الساروت.

– شروط تتعلق بتحديد المرافق التي تصرف فيها هذه المقادير (الضيافات العمومية) – الكلف المخزنية الخ).

– شروط تتعلق باختيار صاحب الساروت وتحريره من الوظائف والتكاليف الداخلية التي تفرضها الجماعة على القبيلة.

يتمتع صاحب الساروت بالحرية الكاملة في تدبير شؤون دار القبيلة ولا يخضع لأي سلطة (سلطة الشيخ مثلا) إلا سلطة القبيلة، وتحدد قبائل القصور ذعيرة ثقيلة قد تزيد على عشرين مثقالا في بعض الأحيان كعقاب لمن يتهم صاحب الساروت بالسرقة أو يطعن في إمانته.

يسهر صاحب الساروت على تصريف موارد دار القبيلة في ضيافة القوافل التجارية التي تضطر الى الوقوف بالقصر، وعلى أبناء السبيل والغرباء الذين يتوافدون على القصر. فإذا كان أصحاب القوافل التجارية قد لا يحتاجون الى الكشف عن هويتهم فإن الغرباء وأبناء السبيل الذين يتواردون على القصر عادة فرادى فإنهم يخضعون لاستفسار الدواب، الذي كان يسأل كل غريب عن هويته وقبيلته ووضعته الاجتماعية (شريف، مرابط عامي الى غير ذلك من الأسئلة التي تحدد طريقة ضيافته) وبعد هذه الاستفسارات يقوم الدواب بإخبار صاحب الساروت إذا كان الغريب عاديا، والجماعة إذا كان ممن يستحقون عناية القبيلة. وبعد ذلك يقوم صاحب الساروت بتحديد المقادير الكافية لأطعام الضيف من القمح والشعير والزيت والقديد والحضر المجففة⁽³⁴⁾ فيذهب به الى منزل صاحب نوبة الضيافة. فإذا كان

(32) الساروت : هو المفتاح.

(33) إذا اختلفت عظام القبيلة على رجل واحد فإن كل عظم يتخذ له مفتاحا وقللا إذ يتعذر على عظم واحد أن يستفيد مما تجمع به دار القبيلة أو يجلس منه.

(34) كان سكان الواحات يجففون الحضر مثل اللفت والجزر والبصل وغيره والقيام بتخزينها الى وقت الحاجة.

الضيف من قبيلة معروفة أو حليفة لقبيلة القصر فإنه يستدعى الى منزل صاحب نوبة الضيافة، وإذا كان إنسانا مجهولا فإن الطعام يحمل اليه.

وفي بعض الأحيان تضطر قبائل القصور الى الأتفاق على الضيافات الكبرى من دار القبيلة، مثل الضيافات التي تقام لجماعات القبائل المتحالفة أو التي يجمعها مع قبيلة القصر لآف واحد، أو إقامة موسم صالح القصر⁽³⁵⁾ الى غير ذلك من الضيافات التي تتجاوز الطاقة الفردية.

وقد ظلت دار القبيلة تقوم بوظائفها كاملة طيلة عهد الحماية ولم تتوقف عن مهامها الاجتماعية في بعض قصور وادي درعة إلا في السنوات الأولى من عهد الاستقلال.

II – نماذج من الاتفاقيات التنظيمية

سبق لنا أن أشرنا في المدخل الى خصصناه للتعريف بمصادر البحث الى حصولنا على حوالي عشرين اتفاقية تنظيمية بمختلف واحات وادي درعة (انظر الجدول المرفق) وتغطي هذه الاتفاقيات مرحلة تاريخية تمتد من سنة 1822هـ/1807م إلى سنة 1350هـ/1932م. وهي السنة التي تمكن فيها الجيش الفرنسي من إتمام احتلاله لواحات درعة⁽³⁶⁾ واخضاع قبائل المنطقة لنفوذه.

ويمكن القول بأن التعامل بهذه الاتفاقيات، بشكل نظري، قد انتهى مع الاحتلال حيث عمدت فرنسا الى إعادة تنظيم المنطقة بشكل يسمح لضباط الشؤون الأهلية بمراقبة كل شاذة وفادة عند قبائل القصور، ولكن عمليا ظلت روح هذه الاتفاقيات مسيطرة وحاضرة في السلوك اليومي لقبائل القصور سواء على مستوى العظام المتساكنة داخل أسوار القصر أو على مستوى التعامل مع ممثلي الاستعمار الفرنسي ويتجلى ذلك في سيطرة فكرة «العادة» في مواجهة المشاكل اليومية والبت فيها على ضوء العادة. ونستفيد من روايات الشيوخ المسنين بقصور درعة أن ضباط الشؤون الأهلية كثيرا ما كانوا يضطرون الى العودة الى الاتفاقيات التنظيمية لحل الكثير من المشاكل التي واجهتهم بين قبائل القصور، أو بين مختلف عظام القصر الواحد. وقد أدى هذا العمل الى ضياع مئات الاتفاقيات التنظيمية.

أما طريقة تعاملنا مع النماذج التي اخترناها للتحليل، فقد حرصنا على إعادة نقل نص الاتفاقية بأخطائه الإملائية واللغوية والنحوية، ذلك أن تصحيح النص يستدعي في جل الحالات إعادة الاتفاقية كلها وهو الأمر الذي قد يؤدي الى طمس المعنى الحقيقي لبعض المصطلحات ذات الدلالة المحلية. ولعل ما يؤكد ما ذهبنا اليه أن عددا كبيرا من هذه الاتفاقيات قد كتبت بلغة أقرب الى العامية منها الى اللغة

(35) نكاد نجزم أن لكل قصر من قصور وادي درعة صالحه الذي يعتبر ضريحه مكانا للاستحرام والاستقسام بالنسبة لافراد القبيلة. ويكون هذا الصالح محط تقدير واحترام ويقام له موسم خاص في كل سنة.

(36) فيما يخص ظروف اتمام احتلال واحات وادي درعة انظر :

– G. Spillmann : les Souvenirs d'un colonialiste, p. 93 à p. 125.

العربية لما تحتوي عليه من مفردات «مدرجة» أو أمازيغية في بعض الأحيان. وبالرغم من أن كاتب الوثيقة قد تكون له المعرفة الكافية لإخراج الاتفاقية بلغة عربية فصيحة، فإنه يضطر في غالب الأحيان إلى كتابة الاتفاقية باللغة التي يملكها عليه المتعاقدون.

1 - الاتفاقيات التنظيمية

ملاحظات عامة	أهم عوارض الاتفاقية	عدد شروط الاتفاقية	القبيلة الكبرى التي تنتمي إليها قبيلة القصور	قبيلة القصور التي عقدت الاتفاق	تاريخ عقد الاتفاق
قبصة الغزن : بحر هذا القصر من أقدم القصور المعروفة بولاية تيزولين وقد كانت من القصور التي مارست السلطة بدرجة متد عهده السهدين الى عهد الحامية.	1 - تنظيم العلاقة الداخلية للناصر الشرية الساسكة بالقبصة 2 - الاحكام بتزولن الراء 3 - اختيار شيخ القبيلة	7	قبيلة تيزولين	قبيلة قبصة الغزن (ولاية تيزولين)	1222 1807
- الشيخ الصغر هو الشيخ الذي يقى شؤوه وصلاحه على قبيلة قصوه. أما الشيخ لكبر فهو الذي يجل مجموعة من قبائل القصور في إطار الصالحات اعلمية ضمن قبيلة كبرى الحامية.	اختيار الشيخ الكبر للقبائل تيزولين	1	قبيلة تيزولين	قبائل القصور تيزولين وهي: - قبيلة قصر الرباط - قبيلة قبصة الغزن - قبيلة قصر أمردول - قبيلة قصر الحدان - قبيلة قبصة أيت رعو - قبيلة زاوية أمداغ	1252 1836
تعتبر هذه الزاوية من الزوايا القادرية بدرجة وهي اليوم عبارة عن احلال في طريقها الى الاندلس.	1 - مقاطعة أحد سكان الزاوية 2 - تطعيم الشؤون العامة للزاوية	3	قبيلة الروجة	قبيلة زاوية سبتي اعمرود بن أحد السمل (ولاية ورواج)	1267 1850
الريقة الوحيدة التي عشنا فيها على عقبة امكده والعرب في حالة الاطلس الهم وعدم قدره على تأدية الصالحات الواجبة عليه.	1 - اختيار شيخ القبيلة 2 - تحديد مقادير عقبة القفل والبرج 3 - تنظيم العلاقة الداخلية بين سكان القصور	8	قبيلة تيزولين	قبيلة قبصة الغزن (ولاية تيزولين)	1268 1851

ملاحظات عامة	أهم عوارض المنطقة	عدد شروط المنطقة	القبيلة الكبرى التي تسمى أبناء قبيلة القصر	قبيلة القصر التي عثرت المنطقة	تاريخ عقد الاتفاق
تحدد الوثيقة على القصر المفاوض الذي توخى عن كل مشروع فلاحي ودخل إلى القصر كالتور والخرب ووضع ما تجمع منه بدار القبيلة لصفه على أبناء السبل والتورون العامة للقبيلة.	1- اختيار جماعة القبيلة 2- تنظيم شؤون دار القبيلة	8	من قبائل الرزحة الوسطيين (تريانة)	قبيلة قصر بوجللال (راحة تريانة)	1270 1853
تكتف الوثيقة عن الصرامة والعزيم التي توخى التي كانت جماعة القبيلة تتجدها صد كل من يحاول الخروج عن إجماع القبيلة وسكان القصر.	1- تنظيم شؤون دار القبيلة 2- تحديد المصالحات المروضة على كل من يمارس تنظيم دار القبيلة	8	من قبائل الرزحة الوسطيين (تريانة)	قبيلة قصر بوجللال (راحة تريانة)	1278 1861
تبرز الوثيقة قطة قصر بوجللال.	1- تحديد وقت جني الثمر 2- تنظيم شؤون الرعية	6	من قبائل الرزحة الوسطيين (تريانة)	قبيلة قصر بوجللال (راحة تريانة)	1292 1875
تقع الوثيقة على سكان القصر أن يوفروا دعاري بعضهم البعض إلى العزيم.	1- اختيار الشيخ وجماعة القبيلة 2- تنظيم المملات العامة بين سكان القصر.	36	من قبيلة أولاد يحيى براحة (تريانة)	قبيلة أولاد كوزانب (قصر ملال) (راحة تريانة)	1321 1903
الوثيقة مبرزة في بعض جوانبها ولكن هذا الشر لم يخل بالأجاء العام لشروط المنطقة.	1- اختيار شيخ القبيلة وجماعة 2- تنظيم شؤون القبيلة 3- تحديد المصالحات.	29	من قبائل الرزحة الوسطيين	قبيلة قصر بوجللال (راحة تريانة)	1321 1903
يظهر من الوثيقة العامة للاتفاقيات أنها كتبت لصحار ظروف فئة داخلية بين سكان القصر.	اختيار جماعة القبيلة	لم تحدد بكتابة مدققة	من قبيلة تيزولان	قبيلة قصبة العزيم (راحة تيزولان)	1323 1905

تاريخ عقد الاشواق	قبيلة القمصر التي عقدت الاشواق	القبيلة الكبرى التي تنتمي إليها قبيلة القمصر	عدد شروط الاشواقية	أسم عوارر الاشواقية	ملاحظات عامة
1324 1906	قبيلة أولاد كرزاب بقمصر ملال (راحة تونانة)	من قبائل أولاد يحيى (تونانة)	2	أخبار شيخ القبيلة وراحة القمصر	عقد هذا الاشواق أصلاً لجميد الطريقة التي يتم بها توزيع المغانم المالية التي فرضها قائد أولاد يحيى على قبيلة أولاد كرزاب.
1324 1906	قبيلة قمر بوخلال (راحة تونانة)	من قبائل الروحة الرسطانيين (تونانة)	1	الاتزام بطرد عظم أولاد بوجهة من قمر بوخلال	حسب الرواية التقديرية فقد كسرت قبيلة قمر بوخلال عظم أولاد بوجهة من القمصر عندما حارل الاستعداد بأمر القبيلة.
1331 1912	قبيلة أولاد ادماج وقمصرها هي : — قبصة أولاد لكبيد — قبصة أولاد البانجا — زاوية سيمى احمد بن علي (تونانة).	من قبائل الروحة الرسطانيين (تونانة)	7	الاتزام باحرام زاور زاوية سيمى أحمد بن علي.	تقع زاوية سيمى احمد بن علي بن جاز الكسور بواحة تونانة. ويعتبر سيمى احمد بن علي من شيوخ الطريقة الغازية التي انحلت إلى الطريقة الناصرية
1332 1913	قمر طلحة (راحة الحمايد)	من قبائل عريب (راحة حاميد الغزال)	لم تعد بكيفية واضحة	قول عناصر بني محمد ضمن تجمعات قبائل عريب	هذه الاشواقية حدثت الطريقة التي يتم بها ادماج بعض العناصر الشريفة في قبيلة قوية.
1341 1924	قبيلة قمر اعرف (راحة تيزوزيان)	من قبائل الروحة المرقائين (تيزوزيان)	1	أخبار شيخ القبيلة والجماعة	هذه الرقيقة تحول على رقيقة اعرف لإتمام شروطها ولم تتمكن من الحصول على الاشواقية الثانية.

ملاحظات عامة	أهم عازر الإغاثية	عدد شروط الإغاثية	القبيلة الكبرى التي تسمى إليها قبيلة القصر	قبيلة القصر التي عقدت الإغاث	تاريخ عقد الإغاث
تكشف لنا هذه الوثيقة عن المسحات التي كانت تقع بين القبائل بالرغم من أنها لم تكن واحدة. وقد عقد هذا الإغاث برعاية قائد أولاد يحيى في رعدة.	1- تحديد المنطقة التي يطالب فيها القبائل بعدم القبول 2- تحديد طريقة حل المنازاع الطارئة بين مختلف قبائل وقصر أولاد بنشيخ قبل المضي إلى الصف	4	تتكون قبيلة أولاد بنشيخ أهم تجمع قبل أولاد يحيى بدوية	قبيلة أولاد بنشيخ وقصرها هي : - قصر السواكن - قصر أولاد سليمان - قصر أولاد ملك - قصر لكراير - قصر أولاد موسى - قصر أولاد مكهم - قبيلة أولاد عثان وغيرها (راسحة تيزولتين).	1344 1925
عقد الإغاث بين أهل اسمر بجحور بعض أعيان أيت زلالان وللتذكر فإن أيت زلالان كانوا يرتبطون مع أهل الثالث ضمن نظام اللقوية السادة لذلك بدعوة.	1- اختيار الشيخ 2- تنظيم أمور الرعية	7	من قبائل أهل الثالث (راسحة تزيانة)	قبيلة قصر أسنزر (راسحة تزيانة)	1348 1929
أول وثيقة تخص على أيتن بأيتن فردا.	- أبناء تتكلم النداء بين سكان قصر طلحة وبعض الأعراف	3	من قبائل عرب (راسحة عماد النورالان)	قبيلة قصر طلحة (راسحة عماد النورالان)	1350 1932
تطبق نظام الصفات على الأعراف وهو أمر لم يشر عليه في الصفات السابقة.	- اختيار الشيخ وحامه القبيلة - تنظيم الشؤون العامة لسكان القصر.	15	من قبائل عرب (حامد النورالان)	قبيلة قصر طلحة (حامد النورالان)	التاريخ مسود

ملاحظات عامة	أهم عمار الإثناوية	عدد شروط الإثناوية	القبيلة الكبرى التي تنتمي إليها قبيلة القصر	قبيلة القصر التي عقدت الإصفاق	تاريخ عقد الإصفاق
ملاحظة عامة يُعد هذا الإصفاق برعاية سيدي عبد الولي الملقب من راحة بزائة.	أحجار الشيخ الكبير - تحديد الصفات بين سكان هذه القصور	10	تشكل هذه القصور قبائل الروحة القوقازيين براحة تيزوليين	قبائل القصور الابيه - قصر بوجين - قصر بوزائة - قصر أعلأف - قصر الأزركان - قصر الدورية.	الريفية سجورة
	- أحجار الشيخ لكبير وجماعة القبيلة	8	من قبائل الروحة الرسطانيين (بزائة)	قبيلة قصر بوجلال (بزائة)	درك تاريخ ابضا (سجورا)
تدخلت بعض شروط هذه الإثناوية في التوزون الداخلي لسكان القصر. وهذا أقصى حد للمصرفة في المحافظة على العلاقات العامة بين الساكنين داخل أسوار القصر.	1- تحديد حجم القصر 2- تحديد الصفات الرجعية	23	من قبائل الروحة (بزائة)	قبيلة قصر بوجلال (بزائة)	درك تاريخ

الاتفاقية رقم 1

«اتفاقية تنظيمية بقصبة المخزن — تنزولين»

الحمد لله وحده

بحول الله وقوته اتفقت جماعة أعيان آل القسبة⁽¹⁾ صغيرهم وكبيرهم وحرسهم الله خصوصا وعموما. وافقوا كلهم على سيدي عبد الله بن محمد بن مهدي⁽²⁾ وقبل فيهم ثلاثة رجال⁽³⁾ أن يقفوا معه على آل القسبة أولهم :

— الفقير مبارك بن عبد النبي أن يقف على الحراطين آل القسبة⁽⁴⁾.

— والسيد المدني بن أحمد أن يقف على آل تجداء.

— والسيد محمد بن سعيد أن يقف على المزوار⁽⁵⁾ على الحقوق يعني :

1 — من خطى السور القصر⁽⁶⁾ مثقالين ونصف⁽⁷⁾.

2 — ومن تنافس على أحد حين الخصومة بخمسة اواق⁽⁸⁾.

3 — ومن دخل العتبة⁽⁹⁾ من غير حاجة بمثقالين ونصف.

4 — ومن هاجم امرأة بمثقالين ونصف.

5 — ومن سبته المرأة بعد الرجال⁽¹⁰⁾ بخمسة اواق.

6 — ومن تزوج امرأة التي كانت في الحرام⁽¹¹⁾ من غير اتفاق القبيلة بخمسة مثاقيل.

وشهد بذلك من أشهدوه وهم بحال كمال وفي أوائل جمادى الثانية عام 1222 هـ عبد ربه تعالي الحسين بن محمد آل سي وغي لطف الله به ءامين.

وحكى عن ابن مغيث أنه تقوم الجماعة في عدم الامام كحكم الامام⁽¹²⁾ نص عليه غير واحد. وعيبد ربه عبد الله بن محمد آل سي وغي. كان الله له ءامين.

I — تعريف ببعض اعلام الاتفاقية وتوضيح لبعض عباراتها

(1) القسبة : كثيرا ما كان كتاب الاتفاقيات بوادي درعة يكتبون «القسبة» بالسين وهو خطأ بين إذ لا وجود للقسبة بالسين في اللغة العربية، والصحيح أن تكتب بالصاد كما ورد في لسان العرب لابن منظور (مادة قصب). والقسبة هي جوف القصر، أو القصر نفسه. وقسبة البلد مدنته، وقسبة السواد مدنتها، والقسبة ايضا القرية : لسان العرب لابن منظور ج 1 — ص 676—677 دار صادر دون تاريخ.

والمقصود في الاتفاقية هي قسبة مخزن الشهيرة بواحة تنزولين، وسعراف بها في الاتفاقية الثانية من هذا الفصل.

- (2) عبد الله بن محمد بن مهدي من عائلة الزوارين، وهي من الأشر العريقة بواحة تيزولين. وقد كان بعض أفراد هذه الأسرة يمارسون بعض المهام الإدارية بدرعة طيلة عهد السعديين والعلويين. وفي عهد الحماية استطاع الزواريون، الحفاظ على وضعيتهم الاجتماعية والسياسية بواحة تيزولين وكان آخر من تولى الحكم من هذه الأسرة بالمنطقة هو الشيخ محمد بن الفاطمي المزوري⁽³⁷⁾.
- (3) هؤلاء الثلاثة كانوا يشكلون جماعة قبيلة القصر بالقصبة ويبدو من خلال الإضافية أن قبيلة قصبة المخزن سنة 1222 هـ: 1807 م تشكلت من ثلاثة عظام : عظم الحراطين ويمثلهم في الجماعة الفقير مبارك بن عبد النبي. وعظم آل تجندا ويمثلهم المدني ابن أحمد وعظم الزوارين، ويمثلهم محمد بن سعيد. وقد اختير الشيخ من الزوارين.
- (4) أن يقف على الحراطين : يمثل الحراطين في الجماعة ويقف على حقوقهم ويلفهم ما اتخذته الجماعة من تدابير لصالح القبيلة.
- (5) أن يقف على الزوارين : يمثلهم في الجماعة ويقف على حقوقهم.
- (6) خطى السور : من المعروف أن القصور بوادي درعة لظروف أمنية، تحيط بها أسوار خارجية، ولا يتوفر القصر إلا على مدخل واحد هو باب القصر، وتبعد القبيلة إلى دواب خاص يفتح الباب في الصباح الباكر ويلفقه في المساء ويراقب بدقة كل الداخلين والخارجين من القصر. وحتى تمنع القبيلة إدخال السرقات وغيره إلى الداخل عبر الأسوار، فقد جعلت شرطا خاصا (الشرط الأول) وحددت من خلاله ذعيرة كبيرة لمن تسور سور القصر.
- (7) متقالين ونصف : هي مقدار الذعيرة التي حددتها القبيلة كعقاب لمن تسور سور القصر. والمقال عملة نقدية كانت متداولة بوادي درعة خلال القرن الثالث عشر الهجري/19 م.
- كان النقال في البداية يحتر عملية ذهبية ويعادل في قيمته الدينار كما يساوي عشر أوقيات أو عشرة دراهم⁽³⁸⁾ وقد حدد وزنه في 3,549 غرام في عهد السلطان سيدي محمد بن عبد الله خلال النصف الثاني من القرن الثاني عشر الهجري/18 م. كما عوض بالمقال الفضي. وقد ظل النقال الفضي يصرف بعشر أوقيات منذ ذلك التاريخ إلى غاية مطلع القرن الرابع عشر الهجري/20 م بقطع النظر عن التقلبات النقدية التي تعرض لها الوضع الاقتصادي المغربي خلال النصف الثاني من القرن الثالث عشر الهجري/19 م.
- وتدرك أهمية هذه الذعيرة التي حددتها قبيلة قصبة المخزن كعقاب لمن ضبط وهو يتسور سور القصر، إذا ما عرفنا أن بقعة من الأرض الزراعية بقطعة قصبة المخزن وخروبة من الماء⁽³⁹⁾ بعنا في سنة 1223 هـ/1803 م أي بعد سنة من عقد هذه الإضافية بثلاثة مثاقيل. وهكذا يتضح أن الشروط التي كانت تضعها قبائل القصور بدرعة تهدف بالأساس إلى ردع أفراد القبيلة بهذه الذعائر الثقيلة لفرض ظروف الأمن والاستقرار داخل أسوار القصر وتجذب كل ما من شأنه أن يؤدي إلى انهيار أسس التوازنات داخل القبيلة.
- (8) أواق : جمع أوقية وهي عملة نقدية كانت متداولة بوادي درعة خلال القرن الثالث عشر الهجري/19 م. والأوقية تساوي درهما واحدا أو أربع موزونات⁽⁴⁰⁾.
- (9) العصب : العصب لغة أسكفة الباب كما في لسان العرب لابن منظور (مادة عصب). والمقصود بالعصب هو الباب، ويعني أن كل من دخل دارا من دور القصر من غير حاجة فإنه يعاقب بذعيرة قدرها مثقالين ونصف.
- (10) ومن سبته المرأة بعد الرجال : لم تتمكن من فهم المعنى الحقيقي لهذه الجملة (بعد الرجال).
- (11) المرأة التي كانت في الحرام : المرأة التي تمارس البغاء.

— Georges Spillmann : les Ait Atta du Sahara et la pacification du Haut Draa, p. 116. (37)

عبد العزيز بن عبد الله : معلمة الفقه المالكي ص. 301. (38)

سنعرف بمصطلح «خروبة من الماء» في فصل لاحق. (39)

— عبد العزيز بن عبد الله : المرجع السابق ص. 280. (40)

— محمد المختار السوسي : المصول ج. 3 — ص. 281.

اتفاقية تنظيمية بقصة الخزن بتيرولين

الحمد لله وحده

بحول الله وقوته وإرادته أتفقت جماعة الخير والبركة آال قسبة مخزن تينزولين بوادي درعة⁽¹⁾ على السدود والصلح بينهم وحين جعلوا أخيم الشاب الأرض وهو المزوار⁽²⁾ سيدي محمد بن عبد الله من بني سيدي علي بن مهدي⁽³⁾. جعلوه شيخا عليهم في شؤون أمور أنفسهم وأولادهم وأموالهم وما يصلح بهم إن شاء (الله)⁽⁴⁾ فالله يصلحه ويصلح به ءامين وجعلوا له في الحقوق :

- 1 — لمن قدر الله عليه روح ءادمي يُعطي خمسين مثقالا دراهيم⁽⁵⁾ ضعيرته⁽⁶⁾ للشيخ المذكور وأرباب الروح يتبع معهم ما ظهر له⁽⁷⁾ وإلا فالعادة تفصل بينهم⁽⁸⁾.
- 2 — ومن خرج يُعطي خمسة وعشرون أوقية للشيخ ويعطي للمجروح اثني عشر أوقية دراهيم وصحفة⁽⁹⁾ وستة أمودود قمحا⁽¹⁰⁾ وستة أمودود شعير.
- 3 — ومن دخل لدار غيره على سبب السرقة أو الهُجْم يعطي عشرين مثقالا لكل عتبة⁽¹¹⁾ جَلَّتْ أو قَلَّتْ⁽¹²⁾ لربِّ الدار ويعطي للشيخ عشرة مثقالا ضعيرته.
- 4 — ومن تخاصم مع أحد بالمشاحنة واعتراك يعطيان كلاهما أربعة أو جوه⁽¹³⁾ لكل واحد. ومن تعاون⁽¹⁴⁾ على أخذهما يعطي خمسة وعشرون أوقية دراهيم كلاهم للشيخ.
- 5 — ومن سرق دابةً أو شاة أو كدوما⁽¹⁵⁾ أو تليسا⁽¹⁶⁾ أو غير ذلك من حوائج القصر في رُحايِبْ⁽¹⁷⁾ القصر أو زنتته يعطي خمسة وعشرون أوقية دراهيم للشيخ صغيرته ويعرِّم⁽¹⁸⁾ ما سرق. ومن تفلس⁽¹⁹⁾ ولم يكن عنده شيء يعرِّم به ما يلزمه فليتجدد⁽²⁰⁾ بالضرب ويرتحل⁽²¹⁾ من حينه.
- 6 — ومن كسر الدعوة⁽²²⁾ للشيخ يعطي خمسين أوقية درهيم من كسران دعوته للشيخ.
- 7 — ومن ضربه بالركبة⁽²³⁾ أو عاند له⁽²⁴⁾ يعني للشيخ. يعطي خمسة وعشرون مثقالا دراهيم ضعيرته للشيخ كذلك.

وكل من أحدث أو وقع إن لم يجدوه مكتوبا هناي⁽²⁵⁾ فينظروا ما رسموه الأولين في عقدهم فيفصلوا به ما وقع. فمن تحمل له بما ذكر أعلاه :

- الشريف الحسن بن ملاي عمار بن محمد.
- وتحمل سيدي الحسان بن محمد بن سعيد المزوار.
- وتحمل أباً سعيد بن عبد القادر أحماد بني الدعكر.
- وتحمل ابن عمه المدالي بن محمد.

- وتحمل الفقير مبارك بن عبد النبي.
- وتحمل الفقير محمد بن احمد البرجي.
- وتحمل الحبيب بن محمد الحاربي.
- وتحمل بَحْمُ بن علي بن يعيش.
- وتحمل لمعلم سعيد الحداد.

وهذا كله بمرضاتهم بعد المشاورة والموافقة رضا تاما بحضور شيخ آل تينزولين⁽²⁶⁾ وهو سيدنا علي بن محمد المبارك الزواربي الرباط الشامي⁽²⁷⁾ وكذا سيدي الحسين ابن عبد الله المزواربي وأخيه بالأُم سيدي محمد بن محمد آل الحج الحسين⁽²⁸⁾ وبحضور كافة أعيان قبيلة تينزولين. وباستدراكه بأن الشيخ المذكور شرطت عليه القبيلة مهمى أراد أن يطرح الشياخة⁽²⁹⁾ من غير عذر له من أجل القبيلة يعطي مائة مثقالا للقبيلة.

- ومن تعاند له فيما ذكر أعلاه من الحقوق تجمع عليه القبيلة حتى يستوفوا منه الحق بما أمكن. والله سبحانه يوفق لما يحبه ويرضيه اشهادا تاما عرفوا قدره وشهد به من عرفهم وهم بحال كمال. وتاريخ آخر شهر الله جمادى الثاني عام ثمانية وستون ومائتين وألف. عبيد ربه تعالى المدني بن عبد الخالق البرجي الله وليه. وعبيد ربه سبحانه أحمد بن عبد الخالق البرجي وليه الله ءامين. واستدرك.

- بمن سَلَّ الخنوى⁽³⁰⁾ على خصيمه يعطي خمسين أوقية.

- ومن طلع المُكحلة⁽³¹⁾ على خصيمه بالعمرة⁽³²⁾ البروذ يعطي عشرة مثقالا.

- ومن منقَر⁽³³⁾ المُكحلة على خصيمه يعطي عشرين مثقالا.

وبه تكرار اسمه عبد ربه تعالى المدني بن عبد الخالق البرجي.

I - تعريف بعض أعلام الاتفاقية وتوضيح لبعض عباراتها

- (1) قصة مخزن تينزولين : هي قصة المخزن الشهيرة بواحة تينزولين وقد سبق لنا أن عرفنا بها في اتفاقية سابقة من هذا الفصل.
- (2) المزوار : هو مقدم القوم وكبيرهم عند بعض القبائل الأمازيغية ويدور من خلال ما ورد عند البيدق في كتاب «المنقبس» من كتاب الانساب⁽⁴¹⁾ أن كلمة المزوار أو أمزوار، كانت سائدة الاستعمال عند القبائل الأمازيغية بالمغرب المغربي منذ عهد المرابطين. وقد صارت كلمة المزوار علما لعائلتين كبيرتين بواحة تينزولين منذ العهد الوطاسي الى عهد الحماية.
- (3) تقسم عائلة المزواريين بتينزولين الى عائلة بَا علي، وعائلة بَا الحسين. ويسمى هذا الشيخ الذي اختارته قبيلة قصة المخزن الى عائلة بَا علي.
- (4) اضعنا اسم الجلالة (الله) ووضعناه بين قوسين لأن سياق الاتفاقية يقتضي ذلك.
- (5) المقال عمله نقدية كانت سائدة بواحات وادي درعة خلال القرن الثالث عشر الهجري/19م. وقد عرفنا بالمقال في اتفاقية سابقة من هذا الفصل.

(41) البيدق الصنهاجي : المنقبس من كتاب الانساب ص. 44 - 45 تحقيق عبد الوهاب بن منصور - المطبعة الملكية - الرباط -

- (6) صعيرته : ذعيرته
- (7) وأرباب الروح يتبع معهم ما ظهر له : حددت الاتفاقية ذعيرة الحلق العام الذي يمثله الشيخ بحوالي خمسين متقالا كذعيرة لردع القاتل. أما فيما يتعلق بالحلق الخاص الذي يمثله أرباب المقتول فقد تركت الاتفاقية الباب مفتوحا بين عائلة القاتل وعائلة المقتول.
- (8) فالعادة تفصل بينهم : وفي حالة عدم توصل أرباب المقتول الى حل مع القاتل فإن القبيلة تتدخل. وتطبق على القاتل وأرباب المقتول ما كانت العادة تجري عليه. وهو الحكم على القاتل بالنفي ومغادرة القصر الى زاوية للاستحرام بها الى حين يعفى عنه أو تتوصل عائلته الى إرضاء أرباب المقتول.
- (9) الصُخفة : مكيال محلي تبلغ سعته حوالي 72 عرة⁽⁴²⁾ وحسب الاتفاقية التي بين أيدينا. فإن على كل من ارتكب جريمة جرح أحد أفراد قبيلة قسبة المخزن أن يؤدي ذعيرة عينية تقدر بما يقرب من ستة عشر قطارا من الحبوب بالإضافة الى الذعيرة النقدية التي حددتها الاتفاقية في سبعة وثلاثين أوقية منها خمسة وعشرين أوقية للشيخ واثني عشر أوقية للمجروح. فالصُخفة من الشعير حسب المكايل القديمة المعتمدة بدرعة تقدر باثني عشر مدا. والمقادير التي يجب على من جرح غيره تقديمها للمجروح هي كما يلي حسب الاتفاقية صفحة وستة أمردود من القمح وستة أمردود من الشعير وهكذا يكون مجموع الذعيرة كما يلي :
- القمح صفحة + 6 أمردود = 18 مدا
– الشعير 6 أمردود.
- والمجموع بالعبرات على اعتبار أن اللد يساوي ست عبرات :
- $$18 + 6 = 24 \times 6 = 144 \text{ عرة.}$$
- وإذا كانت العرة تساوي حوالي ثلاثة عشر كيلوغراما بالتقريب فإن الذعيرة بالكيلوغرام تساوي 144 عرة $\times 13 = 1572$ كيلوغرام من الحبوب أي ما يقدر بحوالي ستة عشر قطارا. وهكذا يتضح لنا أن شروط الاتفاقية التي حددتها جماعة قبيلة قسبة المخزن تنطلق من منطلق رديعي للحفاظ على التعايش بين مختلف عظام القبيلة.
- (10) المُدُّ : مكيال محلي قدر بست عبرات في بعض قصور وادي درعة وبأقل من ذلك بكثير في غيرها. ولاند من التذكير هنا أن لكل واحة مُدُّها. إذ يقولون اللد الترنائي (نسبة الى واحة ترناتة) والمُدُّ لكناوي (نسبة الى واحة لكناوة) والمُدُّ المريجطي (نسبة الى واحة مزرجطة). ومن الصعب جدا تحديد المقادير بدقة لكل مد.
- وقد كان الاختلاف بين مقادير المُدُّ في كل منطقة قديم انظر مثلا ما ورد عن هذا الاختلاف في لسان العرب (مادة : مدد).
- (11) الحبة هي مدخل البيت أو مدخل العرفة، وواضح من الذعيرة النقدية المحددة في عشرين متقالا لكل عبة في المنزل كأداة رديعية لكل من تجرأ على الدخول إلى أي منزل بالقصر دون إذن صاحبه، ذلك أن حرمة المنزل داخل القصر لا تقل عن حرمة القصر نفسه.
- (12) جلت أو قلت : كثير عدد العنابت في المنزل أو قل.
- (13) أُوْجُوْة : مفردة وَجُوْة : عملة نقدية كانت متداولة بواحات وادي درعة خلال القرن الثالث عشر الهجري/19م. والوجه يساوي مُورُوْنة أو رُبْع أوقية⁽⁴³⁾.
- (14) ومن تعاون : أعان بعض المتخاصمين على الآخر.
- (15) كسوم : هو عبارة عن فأس رأسه مدبب.
- (16) تليس : الفرارة، والمدل والجوالق.
- (17) رحاب القصر : جمع رحبة وهو عبارة عن فضاء واسع داخل أسوار القصر يستغل للتحصينات العامة للقبيلة.
- (18) يفرم ما سرق : يعوض ما سرق نقدا.
- (19) ومن تفلس : بمعنى أفلس ولم يجد ما يفرم به.
- (20) فليجلد : في حالة إفلاس السارق ولم يبق عنه ما يفرم السرقات التي قام بها داخل أسوار القصر فإنه يجلد علانية وينفى من القصر.
- (21) ويرتحل : يرحل من حبه من القصر بعد تنفيذ العقوبة عليه.
- (22) كَسْرُ الدَّعْوَةِ لِلشَّيْخِ : رفض الحضور أمام الشيخ للاحتكام.

(42) تختلف صفحة الشعير والقمح عن صفحة التمر وتعتبر الاخيرة أقل بكثير عن الأولى.

(43) — محمد المختار السوسي : المصول ج. 3 — ص. 281.

— عبد العزيز بن عبد الله : معلمة الفقه المالكي ص. 280.

- (23) ضربه بالركبة : ضرب الشيخ، وهنا لا يعنى الضرب الفعل، وإنما العبارة كتابة عن رفض أوامر الشيخ. ويمكن أن نقرأ العبارة هكذا «من رفض أوامر الشيخ». لذلك فالضرب بالركبة فيه تحد صارخ لسلطة الشيخ وبالتالي لسلطة القبيلة باجمها.
- (24) عائد له : عائد.
- (25) مكوبا هناي : أي في هذه الاتفاقية التي بين أيدينا.
- (26) شيخ ءال تينزولين : هو الشيخ القوقالي أو الشيخ لكبير الذي كانت تختاره مجموعة من قبائل القصور التي يجمها لف واحد. وشيخ قبائل القصور تينزولين أنذاك هو الزوار علي بن محمد المبارك.
- (27) الشامي : لم تمكن من الكشف عن نسبة الزواريين الى الشام.
- (28) ءال الحاج الحسين : لا يزال قصر الحاج الحسين قائما الى اليوم بواحة تينزولين ولم تمكن من تحديد هوية هذا الشخص أو تحديد الفترة الزمنية التي يكون قد عاش خلالها.
- (29) مهما أراد أن يطرح الشايحة : أن يتخل عن مشيخة القبيلة.
- (30) بمن سل الجنو : الجنو هو الخنجر ويعرف محليا بالكُنيّة وقد كان سكان واحات وادي درعة يحملون هذه الخناجر ويضعونها في غمد خاص مزين بالفضة، ويعبر الجنو رمزا للرجولة عند سكان المنطقة.
- وسل الجنو معناه أخرج الخنجر من غمده بقصد الحاق الأذى بالخصم. لذلك فإن القبيلة قد فرضت على كل من يسئل الجنو من غمده ذعيرة تقدر بحوالي خمسين أوقية.
- (31) ومن طلّع المكخلة : المكحلة هي البندقية وهي سلاح ناري معروف. ويقصد كاتب الاتفاقية أن من رتب ءالة المكحلة كالقرص والزناد استعدادا لاطلاق النار على خصمه فذعيرته عشرة شاقيل.
- (32) الغمرة (العمارة) وهو مخزون المكحلة من البارود.
- (33) ومن منقر المكخلة : يقصد كاتب الوثيقة أن الشخص الذي يحرك قرص المكحلة استعداد لإرسال الزناد على مخزون البارود فإنه يعطي ذعيرة تقدر بعشرين مثقالا.

II — التعريف بالاتفاقية وبقبيلة قسبة المخزن

1 — التعريف بالاتفاقية :

هذه الاتفاقية واحدة من مجموعة وثائق قسبة المخزن بواحة تينزولين. وقد تمكنا من الحصول على هذه الوثائق بفضل العون الكبير الذي قدمه لنا العم السيد البصري المدني المدير الحالي بمدرسة القدس الابتدائية بمدينة ورزازات.

وهذه الاتفاقية من الاتفاقيات التنظيمية (اختيار شيخ القبيلة) ويعود تاريخ كتابتها إلى شهر جمادى الثانية عام 1268هـ/1851م.

ابتدأت الاتفاقية بالحمدلة والديباجة المعهودة في اتفاقيات وادي درعة «اتفقت جماعة الخير والبركة»⁽⁴⁴⁾ ثم بعد ذلك استعرض الكاتب اسم الشيخ الجديد الذي اختارته قبيلة قسبة المخزن وهو الزوار محمد بن عبد الله من بني سيدي علي بن مهدي.

(44) في الواقع أن هذه الديباجة لم تكون مقصورة على بلاد درعة وحدها بل نحدھا في كل الاتفاقيات التنظيمية في جهات أخرى من المناطق المغربية انظر مثلا :

— بنعل محمد بورزيان : واحة فكيك : تاريخ وأعلام : ص. 85.

— Robert Montagne et Ben Daoud : Hesperis - 4^e Trimestre. 1927

مجموعة من الاتفاقيات بمناطق الأطلس الكبير «توجد صور منها عند الأستاذ عبد الله حمودي وقد سمع لنا باستساخ بعضها مشكورا.

تركزت هذه الاتفاقية على جملة من الشروط التي حددت ذعائر الدماء كالقتل والجروح وأنواع المخالفات التي قد تحدث داخل القصة على عهد هذا الشيخ. وقد حددت الشروط النصب الأوفى من الذعائر للشيخ (انظر مثلا الشرط الأول والشرط الثاني). وتخصيص النصب الأكبر من الذعائر التي حددتها الشروط المنصوص عليها في الاتفاقية لشيخ القبيلة، يخالف عادة كثير من قبائل القصور بوحاحات درعة، ذلك أن العبارة تقضي بتفويت الذعائر والنصافات لصالح القبيلة المثلة في الجماعة التي تعتبر مسؤولة عن كل ما يجري داخل أسوار القصر، إذ بفضل هذه النصافات والذعائر تغطي جماعة القصر المصروفات والكلف التي تتطلبها المصالح العامة للقبيلة.

وتماز هذه الاتفاقية عن غيرها من نماذج الاتفاقيات التي جمعناها بدرعة بجلد المفلس العاجز عن تأدية ما ترتب عليه من ذعائر وترحيله من القصر (الشرط الخامس). ونسأل لماذا اختصت قصة المخزن بتينزولين بهذه الإجراءات الردعية القاسية دون غيرها من قصور وادي درعة؟

فهل هو تقليد مخزني ورثته هذه القصة عن العمال المخزنيين الذين كانوا يستقرون بها على عهد السعديين والعلويين؟

وكيف ما كان الأمر، فإن هذه الاتفاقية تكشف لنا عن الشروط الردعية التي كانت جماعة قبيلة القصر تضعها لضبط سكان القصر والحيلولة دون تفشي عوامل الفوضى والتسيب بينهم. الاتفاقية من جهة أخرى، عن باقي الاتفاقيات التنظيمية بوادي درعة، يكون قبيلة قصة المخزن قد اختارت شيخ القبيلة بحضور الشيخ «الفوقاني»⁽⁴⁴⁾ لقبائل تينزولين⁽⁴⁵⁾، وهذا أمر غير مؤلف عند قبائل القصور بالمنطقة إذ كانت كل قبيلة في إطار قطنها وقصرها، تعمل جهد إمكاناتها للحفاظ على نوع من الاستقلال في تسيير شؤونها الداخلية وتجنب كل تأثير من القبائل الأخرى حفاظا على وضعية التوازنات الداخلية بين مختلف «العظام» التي تتشكل منها قبيلة القصر.

وإذا ما عرفنا أن الشيخ «الفوقاني» لقبائل تينزولين إن عقد الاتفاقية التي بين أيدينا هو الشيخ علي بن محمد المبارك المزوارى الرباطي⁽⁴⁶⁾، فإننا ندرك أن الهدف من حضور الشيخ الفوقاني في اختيار شيخ قصة المخزن، هو التأثير على سكان القصة لاختيار رجل من عائلة المزواريين. وهذا ما تم فعلا. وتدل كل المعطيات التاريخية على أن المزواريين سواء في قصر الرباط، أو في القصة، وبالرغم مما كان يظهر من تنافس بين الفرعيين، كانوا يحرصون على بقاء الأمر بأيديهم، وعدم السماح لأي كان من القبائل الخاصة لنفوذهم أن يزاحمهم في المسؤولية عن تينزولين.

(44م) الشيخ الفوقاني : هو الشيخ الكبير الذي تختاره القبيلة الكبرى للبت في المشاكل التي قد تطرأ بين قبائل القصور التي تنضوي تحت اسم القبيلة الكبرى.

(45) تتكون قبائل تينزولين التي يشملها حكم المزواريين من ثمانية قبائل قصور هي :
— قبيلة قصة المخزن — قبيلة قصر الرباط — قبيلة قصر أمزؤول — قبيلة قصر الخندان — قبيلة قصر زاوية أمداغ — قبيلة قصة أيت رحو — قبيلة قصر الحاج الحسين — قصر الدرب.

(46) نسبة إلى قصر الرباط الذي يقع جنوب قصة المخزن في الضفة الغربية لدرعة.

2 - قبيلة قصبه المخزن :

سبق لنا أن رأينا في الاتفاقية الأولى أن قبيلة قصبه المخزن تتكون من ثلاثة عظام سنة 1222هـ/1807م. وأن الجماعة تتكون من ثلاثة أفراد كممثلين للعظام الثلاثة. ويبدو من خلال الاتفاقية التي بين أيدينا أن أفراد القبيلة قد تكاثروا سنة 1268/1851 (تاريخ عقد الاتفاقية الثانية) لذلك اقتضى رأى القبيلة أن توسع من الجماعة، فصارت تضم تسعة أفراد، من بينهم شريف هو مولاي عمر بن محمد.

وبالرغم من كوننا غير متأكدين من وجود عظم خاص بالاشراف بقصبه المخزن، فإن اختيار هذا الشريف ضمن المتحملين لشيخ القبيلة، يعتبر في الواقع تدعيما لسلطة الشيخ لما للشريف من نفوذ معنوي على جماعة القبيلة كما أن الشريف لا يمكن له على كل حال أن ينحاز الى الجانب المعارض للشيخ في حالة ظهور نزاع بين الجماعة والشيخ.

2 - تقع قصبه المخزن في الضفة اليمنى لنهر درعة بواحة تينزولين، ويعزى وجود هذه القصبه وارتباطها بالمخزن منذ القرن التاسع الهجري/15م الى العائلة المزوارية، التي ظلت تمارس السلطة بواحة تينزولين، سواء في ارتباطها بالدولة المركزية أو في إطار المشيخة المحلية، منذ العقود الاخيرة من القرن التاسع الهجري/15م الى نهاية عهد الحماية.

وفي مطلع القرن التاسع الهجري/15م كانت العائلة المزوارية انطلاقا من قصبه المخزن، تعارض بقوة امتداد نفوذ العائلة السعدية على بلاد درعة وبلغ الأمر بالمزوار ابن عمر شيخ تينزولين في وقته إلى التحالف مع البرتغاليين المسيطرين على أكادير ضد محمد الشيخ السعدي (923 - 964هـ/1518 - 1557م)⁽⁴⁷⁾، إلا أن عزم هذا الأخير على إخضاع بلاد درعة لتنفيذ الدولة السعدية، جعل ابن عمر يراجع مواقفه تجاه هذه الدولة وينضم إلى صفوفها، وبالمقابل فإن سلاطين الدولة السعدية تركوا للمزواريين كل ما كانوا يتمتعون به من امتيازات اجتماعية وسياسية بتنزولين، بل إن سلاطين هذه الدولة قد عرفوا كيف يستفيدون من خبرة شيوخ العائلة المزوارية في الميدانين الحربي والتنظيمي⁽⁴⁸⁾، وفي هذا الاطار عين السلطان عبد الله الغالب (965 - 1557/982 - 1574م) المزوار حمو بن علي حاكما على مدينة تاركالة بواحة محاميد الغزلان⁽⁴⁹⁾. إذن فما هي التطورات التي عرفتها قصبه المخزن على عهد السعديين والعلويين ؟

نستفيد من إشارات مارمول في كتابه افريقيا أن السعديين كانوا يمارسون الحكم على واحات وادي درعة انطلاقا من مجموعة من القصبات المحصنة كقصبه تامنوكالت بمزجيطة، وقصبه المخزن، وقصبه أفرا بواحة تينزولين، وقصبه تاكمدادارت وقصبه تامكروت بفزواطة، وقصبه تراكالة بالمحاميد وغيرها من

MARMOL : L'Afrique, Tome II, p. 125. (47)

Dj Jacques Meunié : le Maroc Saharien Tome I, p. 329 (48)

MARMOL : op. cité. Tome III, p. 15. (49)

القصبات المنتشرة على طول واحات درعة⁽⁵⁰⁾. كان سلاطين الدولة السعدية وعمالهم بدرعة يحرصون على شحن هذه القصبات بالحاميات العسكرية لحماية سكان القصور من هجومات القبائل الصحراوية، خاصة بقايا القبائل المعقلية مثل أولاد سليم وأولاد منصور وأولاد عمران⁽⁵¹⁾.

وبالرغم من أن مقر العامل المخزني بالوادي على عهد عبد الله الغالب السعدي، كان بقصبة تامنوكلات بمزجيطة، فإن قصبة المخزن كانت تعتبر من أهم القصبات التي يعتمد على حاميتها لحماية المنطقة من هجومات قبائل الرحل.

ولما ثار الأمير عبد الملك بدعم من أتراك الجزائر على ابن أخيه السلطان محمد المتوكل (981 — 983هـ/1574 — 1576) وطرده من فاس ثم مراکش، التجأ المتوكل إلى قصبة تينزولين وحاول التحصن بها إلا أن قوة عمه فاجأته من ناحية سوس فغادر القصبة وانسحب نحو شمال البلاد⁽⁵²⁾، ولما أعاد السلطان أحمد المنصور الذهبي (986 — 1578/1012 — 1603م) تنظيم واحات وادي درعة استعادت قصبة تينزولين بعض ما كان لها من نفوذ على واحة تينزولين واسترجعت العائلة المزوارية قوتها على الواحة بمباركة السلطان الذي كان بحاجة إلى توفير ظروف الاستقرار بالوادي، اعتماداً على المزوارين وغيرهم من العائلات القوية بالمنطقة لما كان ينتظر هذا الوادي من دور في عملية فتح بلاد السودان⁽⁵³⁾.

وبعد وفاة المنصور السعدي سنة 1012هـ/1603م) تعرضت قصبة المخزن لتطورات خطيرة على اثر الاحداث التي عرفها بلاد درعة طيلة النصف الأول من القرن الحادي عشر الهجري/17م⁽⁵⁴⁾. وتحولت إلى قصر عادي لا يختلف عن باقي قصور المنطقة.

ولما ثار أحمد بن محرز على السلطان مولاي اسماعيل، وانحصرت تحركاته ما بين واحات وادي درعة وبلاد سوس⁽⁵⁵⁾، كثيراً ما كان هذا الثائر ينزل بقصبة تينزولين، وكان اختيار ابن محرز لقصبة تينزولين دون غيرها من قصبات درعة يرتكز على اعتبارين اساسين :

1 — أن المتحكم في قصبة المخزن بتينزولين بإمكانه مراقبة الطرق التي تربط بين شمال الوادي وجنوبه، وبالتالي مراقبة كل حركة عسكرية قد تطرأ على المنطقة من الناحيتين الشرقية أو الشمالية.

2 — أن تفتح واحة تينزولين على بلاد سوس وضعف أشكالها التضاريسية من الناحية الغربية، كان يسهل على ابن محرز عمليات الاتصال بسوس عامة وتارودانت بصفة خاصة⁽⁵⁶⁾، وبالرغم من كوننا

MARMOL : L'Afrique. Tome III, pp. 14, 15, 16, 17. (50)

G. Spillmann : Districts et tribus de la haute vallée du Draa — A.M. Volume 9, Tome II, p. 50-51

MARMOL : op. cité p. 12. (51)

محمد العربي الخطاطي : مجلة المناهل عدد 13 سنة 19 — ص. 84 — 85. (52)

— G. Spillmann : op. cité, p. 48, 49. (53)

انظر الفصل الذي خصصناه لصراع المصوفة على السلطة بدرعة. (54)

السلطان مولاي اسماعيل : ال ولدي المامون : ص. 24. (55)

نذكر هنا بأن الثائر ابن محرز قد قتل بتارودانت سنة 1098هـ/1687م. (56)

لا تتوفر على الوثائق الكافية للكشف عن أخبار قصبة المخزن إبان سيطرة أحمد بن محرز على المنطقة، فإننا نعتقد أن المدة التي قضاها هذا الرجل نائراً ضد عمه بالجنوب قد سمحت له بتأثيل بعض الأملاك بواحة تينزولين. ولعل ما يدعم ما ذهبنا إليه هو ما ورد في رسم عقاري يعود تاريخ تحريره إلى أوائل شعبان عام 1138هـ / ابريل 1276⁽⁵⁷⁾ فقد جاء في هذا الرسم بعد الحمدلة «اشترى بحول الله وقوته سيدي أحمد بن يوسف المزوراي من أولاد بآ الحسين التينزوليني مع أخيه السيد يوسف بن يوسف من البائع لهما الفقير محمود بن عبد الله المُكْتَرِي (نسبة إلى قصر لُمَكَاثَرَة الذي لا يزال قائماً إلى اليوم شمال واحة تَرْنَاة) نائباً عن الشريف مولاي محرز بن أحمد القاطن بتتسيطه ترناتة بدرعة... جميع الربع في البحائر التي بيد مسعود بن علي الرُّوجِي بآيت جَدِي بتمكشاذ (لا يزال القصر بتمكشاذ قائماً إلى اليوم بواحة تينزولين)... وبما اشتمل عليه من أرض ونخيل وفسلان ثمرة وغيرها.

وإذا كانت هذه الوثيقة من جهة تجعلنا أمام مجموعة من الأسئلة حول علاقة هذا الشريف بالنائز ابن محرز وبداية استقرار بعض الأشراف العلويين بدرعة، فإنها من جهة ثانية تكشف لنا عن عودة العائلة المزوراية إلى واجهة الأحداث بدرعة خلال القرن الثاني عشر الهجري /18م بعد أن غابت عنا أخبارها في غمرة الأحداث الخطيرة التي تعرضت لها واحات درعة إبان الصراع على السلطة طيلة القرن الحادي عشر الهجري /17م.

ويبدو لنا من خلال ما تجمع لدينا من وثائق المزورايين بتينزولين أن هذه العائلة قد انقسمت إلى عائلتين متنافستين في وقت مبكر من القرن الثاني عشر الهجري /18م، عائلة أبا الحسين وتستوطن قصر الرباط، وعائلة أبا علي وتستوطن قصبة المخزن التي تقع على مقربة من قصر الرباط بنفس الواحة.

وقد حاولنا انطلاقاً، من المجموعة الوثائقية التي بين أيدينا، اثبات أي من العائلتين يعتبر الأصل وأيهما يعتبر الفرع، فاتضح لنا أن عائلة أبا الحسين هي الأصل، وأن عائلة أبا علي قد تفرعت عنها. وكشفت لنا الاتفاقية التي بين أيدينا، أن عائلة أبا الحسين، كانت تمارس نوعاً من الوصاية على واحة تينزولين عامة وسكان قصبة المخزن بصفة خاصة، إذا كانت عائلة أبا الحسين تحتفظ لنفسها بمنصب «الشيخ الفوقاني» لقبائل القصور بتينزولين، الأمر الذي كان يسمح لهذه العائلة بأن تحضر في كل مناسبة اجتماعية أو سياسية تهنئ قبائل القصور بالمنطقة، وعلى أساس هذه الوصاية حضر شيخ تينزولين في وقته السيد علي بن محمد المبارك الرباطي عملية اختيار شيخ قبيلة قصبة المخزن لعام 1268هـ/1851م.

وفي العقود الأخيرة من القرن الثالث عشر الهجري/19 بدأت تلوح في الأفق بوادر النزاع بين عائلة المزورايين بقصر الرباط وفرعها بقصبة المخزن، وتكمن أسباب النزاع في محاولة مزورايي القصبة، التخلص من وصاية مزورايي الرباط، ورغبتهم مقاسمة الرباطيين النفوذ على واحة تينزولين وهو الأمر الذي لا تقبله عائلة أبا الحسين الرباطية.

(57) من أرفيف السيد عبد الله حمودي وقد سمح لنا مشكوراً بإعادة اخراج صور لبعض وثائق تينزولين.

تفاقم النزاع بين شيوخ العائلتين وتطلب الأمر تدخل السلطان مولاي الحسن بنفسه، فقد ورد في رسالة سلطانية يعود تاريخها إلى شهر ربيع الأول عام 1293هـ/مارس 1886 «... أن العذر الذي عاقبكم عن القدوم... هو ما أوقعه الشيطان بينكم من العداوة والشحناء والفتنة واتباع عادة الجاهلية... فاقضى نظرنا السيد أن تقدم جماعة من أعيانكم وعرفائكم إلى حضرتنا العالية بالله في أمان الله تعالى وأماننا لنباشر أمركم مشافهة لما يكون فيه صلاحكم وصلاح بلادكم عاجلا وآجلا.. فنأمركم أن تقدموا على اعتبارنا الشريفة بقصد ذلك وقد جعلنا لكم الهنا والعافية بينكم ثلاثة أشهر ريثما ترجعوا من حضرتنا...»⁽⁵⁸⁾

وبالرغم من كوننا لا نعرف أي شيء عن تلبية المزورين أو عدم تلبيتهم للدعوة الصلحية التي اقترحها السلطان عليهم، فإن كل المعطيات التاريخية تؤكد أن هوة النزاع قد تعمقت بشكل خطير بين العائلتين يتجل ذلك في انقسام قصور واحة تينزولين إلى فرقتين متناحرتين طيلة العقود الأولى من القرن الرابع عشر الهجري / نهاية القرن 19م ومطلع القرن 20م. وبدا واضحا أن كل عائلة صارت تبحث لها عن حليف قوي ولو من خارج واحة تينزولين، وهكذا تحالفت العائلة الرباطية مع قبائل أيت انير من أيت عطا وقبائل الروحة، في حين تحالفت العائلة المزوارية بقصبة المخزن مع القائد العربي اليحيوي⁽⁵⁹⁾ وبواسطته مع قبائل أولاد يحيى المتمركزة بشكل خاص في واحة تينزولين بالإضافة إلى قبيلة مسوفة المحسوبة في خمس ايت ولأل⁽⁶⁰⁾، لم تنجح سياسة الأحلاف التي نهجتها العائلتان المزوريتان في ترجيح كفة أي منهما على الأخرى، بل على العكس من ذلك امتدت آثار النزاع إلى الواحات الأخرى وإلى أي مكان آخر بدرعة تتواجد فيه القبائل المتحالفة، الأمر الذي أدى إلى عمليات اغتصاب القصور وكسر السواقي سواء من هذا الجانب أو ذاك.

ونستفيد من بعض إشارات الفقيه محمد بن لحبيب التتموكالي أن المتنازعين والمتحالفين معهم قد جنحوا إلى السلم وعقد الصلح لتجنب المزيد من إثارة النزاعات وإراقة الدماء وتخريب السواقي والقصور، إلا أن هذا الصلح لم يعمر طويلا، ذلك أن شيخ قصبة المخزن في وقته أعلي أوأحمد المزوراي، استغل هذا الصلح ليتخلص من خصمه، فقد استضاف إليه سنة 1330 هـ الشيخ عبد الرحمان المزوراي، شيخ العائلة الرباطية إلى قصبته ثم غدر به وعذبه قبل أن يقتله شر قتلة ثم أوقع بأعيان قصر الرباط⁽⁶¹⁾.

كانت عملية اغتيال شيخ المزورين الرباطيين إيذانا بانهايار عقد الصلح بين المتنازعين وحلفائهم. نصب المزوريون بالرباط الشيخ محمد بن الفاطمي خلفا للشيخ عبد الرحمان فاستدعى حلفاؤه من قبائل أيت. أوريز وسمح لهم بالسكنى بواحة تينزولين لمواجهة قبائل أولاد يحيى وحليفهم الشيخ علي

(58) تتوفر على نسخة مصورة ومبتورة هذه الرسالة السلطانية.

(59) توفي القائد العربي بن محمد اليحيوي سنة 1350هـ/1931م وخلفه على رأس القيادة ابنه محمد بن العربي الذي ظل يحكم قبائل أولاد يحيى إلى أن عصفت به ريح الاستقلال حيث اعتقله جيش التحرير ومات مقتولا بمقتله بتازناخت.

(60) G. Spillmann : Les Ait Atta du Sahara, p. 75.

(61) الفقيه محمد بن لحبيب التتموكالي : العقود الجمهورية مخطوط خاص ص. 70.

أحمد القصبي الذي اضطر إلى الاختفاء عن الأنظار عدة شهور⁽⁶²⁾، كما تداعى المتحالفون إلى الحرب والنزوع إلى الانتقام والدخول في عمليات اغتصاب قصور الآخر وكسر سواقبه والتضييق عليه.

استغرقت هذه الحالة المضطربة بتينزولين عدة سنوات ولم تنته إلا بتدخل شيخ أيت واحليم في وقته حموا وحسن بن مرغي سنة 1335هـ/1916م⁽⁶³⁾.

صادفت هذه الاضطرابات التي عصفت بواحة تينزولين توقيع معاهدة الحماية بين المغرب وفرنسا سنة 1330هـ/1912م وما استتبع ذلك من عمليات «التهدئة» التي كانت تقوم بها فرنسا باسم المخزن. كما صادفت من جهة أخرى صعود عائلة الجللاوي ورغبة قوادها في السيطرة على المناطق الجنوبية حيث نجحت هذه العائلة في ربط الاتصال عن طريق المراسلات بأهم العائلات الحاكمة في وادي درعة مثل عائلة القائد اليعياوي وعائلة القائد المرجيطي وعائلة المرزوين بالرباط بالإضافة إلى اتصالها بأصحاب الزوايا منذ ظهور المديني الجللاوي إلى جانب السلطان مولاي عبد الحفيظ. وهكذا وبعد اغتيال الشيخ عبد الرحمان المرزوي لم يتردد خلفه محمد بن الفاطمي في تقوية اتصالاته بالقائد جمو الجللاوي وعمه الحاج التهامي باشا مدينة مراكش.

ويبدو من خلال بعض الرسائل التي حصلنا عليها بواحة تينزولين أن الشيخ محمد بن الفاطمي قد نجح في التقرب من الحاج التهامي الجللاوي فعينه خليفة للمخزن على واحة تينزولين وبعض قبائل ترناتة وفزواطة وهو أمر ما كان ليروق شيخ قصبة المخزن أعلى أحمد المرزوي فبدأ يبحث عن وسيلة يتخلص بها من وصاية الخليفة محمد بن الفاطمي، إلا أن رد الحاج التهامي المرزوي باشا مراكش كان واضحا فقد ورد في إحدى رسائل الباشا إلى الشيخ اعلي اوحمد.. «وبعد فقد بلغنا انك غير متوافق مع الخليفة السيد محمد بن الفاطمي في الاشغال التي تجري على يده من جانب المخزن ولم يعجبنا ذلك لأن السيد محمد بن الفاطمي خليفة ولابد من أن تتمشى معه على قاعدة الاشياخ مع الخلائف في تنفيذ الأوامر المخزنية التي ترد على يده وعليه فلتكن معه يدا واحدة في ذلك ولا تخرج عن هذا العمل بوجه من الوجوه لأن المصلحة في التوافق لا التخالف⁽⁶⁴⁾، وقد تكررت الإنذارات للشيخ اعلي اوحمد القصبي مما يؤكد أن خطة الشيخ محمد بن الفاطمي قد نجحت في افشال مخططات العائلة المرزوية بالقصبة في قيادة واحة تينزولين، وقد ظلت العائلة المرزوية بالقصبة خاضعة لنفوذ رباط تينزولين طيلة عهد الحماية.

G. Spillmann : Districts et tribus de la haute vallée du Draa. A.M. Volume 9 Tome II p. 78. (62)

G. Spillmann : op. cité. p. 78. (63)

من رسالة باشا مراكش الحاج التهامي المرزوي الى شيخ قصبة المخزن اعلي اوحمد يعود تاريخها الى شهر صفر عام 1351هـ. وتنوفر على حوالي عشرين رسالة تمكس كلها هذا التنافس بين القصبة والرباط. (64)

اتفاقية تنظيمية لدار القبيلة بقصر بوخلال — ترناتة

الحمد لله وحده

التَّفَقَّاتُ جَمَعَةٌ عَالٌ بِخُلَالٍ⁽¹⁾ كَافَّةً مِنْ غَيْرِ حَصِيصٍ أَصْلَحَ اللَّهُ الْجَمِيعَ وَوَقَّفَنَا اللَّهُ وَ إِيَّاهُمْ لِمَا يُجِبُّهُ وَيَرْضَاهُ

- وَتَحَمَّلَ فِي أَوْلَادِ مَنْصُورٍ مُحَمَّدَ بْنَ لُغْزَالٍ بِإِخْوَانِهِ.
 - وَتَحَمَّلَ فِي أَوْلَادِ عَبِّ مُحَمَّدِ بْنِ حَمِّ الشَّمْلِيِّ وَبِلِقَاسِمِ بْنِ أَحْمَدَ بِإِخْوَانِهِمَا.
 - وَتَحَمَّلَ فِي أَوْلَادِ سَعِيدِ مُحَمَّدِ بْنِ لَعْقِدٍ⁽²⁾ وَمُحَمَّدَ بَادُّ بِإِخْوَانِهِمَا
 - وَتَحَمَّلَ فِي أَوْلَادِ حُدِّ صَالِحِ بْنِ حَدُو بْنِ أَحْمَدَ وَالْعَرَبِيِّ بْنِ لِحْسَنِ بِإِخْوَانِهِمَا.
 - وَتَحَمَّلَ فِي أَوْلَادِ حَمُو عَلِيِّ الْفَقِيرِ مُحَمَّدِ بْنِ لِحْسَنِ بِإِخْوَانِهِ
- وَتَعَقَدُوا عَقْدَةً صَاحِبَةً تَصْلُحُ بِهِمْ :

- 1 — فَمَنْ حَرَتْ عَلَى السَّاقِيَّةِ يُعْطِي خَمْسَةَ أَمْدُودٍ⁽³⁾ لِكُلِّ أَمْدِي⁽⁴⁾ مِنْ الْعَلَّةِ⁽⁵⁾ سِوَاءٍ مِنَ الْقَمْجِ وَالشَّعِيرِ وَالْقَوْلِ وَالْكَيْكُرِ⁽⁶⁾ وَالْأَعْدَاسِ !!
 - 2 — وَمَنْ حَرَتْ عَلَى أَعْرُورٍ⁽⁷⁾ فِي الْأَبْيَازِ⁽⁸⁾ يُعْطِي مَدْيِي وَنِصْفَ لِكُلِّ مَدْيِي فِي مَا ذَكَرْنَا.
 - 3 — وَأَمَّا الْحُضْرَةُ⁽⁹⁾ وَالْإِبْصَالُ يُعْطِي فِيهِ جُرُورَةٌ⁽¹⁰⁾ لِكُلِّ مَائَةٍ.
 - 4 — وَالْحَنْتَةُ أُرْطَلُ⁽¹¹⁾ قِنْطَارٍ⁽¹²⁾ سِوَاءِ الْحَنْتَةِ وَالْأَخْرُورِ⁽¹³⁾
 - 5 — وَأَمَّا الْفِصَّةُ⁽¹⁴⁾ أَرْبَعُ قُرْطَاتٍ⁽¹⁵⁾ لِكُلِّ مَائَةٍ.
 - 6 — وَأَمَّا التَّبَانُ سَلَّةٌ⁽¹⁶⁾ لِكُلِّ دَرَسَةٍ⁽¹⁷⁾.
 - 7 — وَأَمَّا التَّمْرُ حَلَبٌ⁽¹⁸⁾ لِرَبِيزِلٍ⁽¹⁹⁾ الْجِمَارُ وَتَنْشِي لَمَتَاعِ الْبِغَالِ.
- وَذَلِكَ مَا يَنْبُذُ⁽²⁰⁾ فِيهِ الشَّيْخُ وَلَا أَصْحَابَهُ⁽²¹⁾ إِلَّا مِنْ أَرَادَتِهِ الْقَبِيلَةَ⁽²²⁾. وَمَنْ تَكَلَّفَ بِهِ يَتَحَرَّرُ مِنْ كُلِّ كَلْفَةٍ وَمَنْ قَالَ مِنَ الْقَبِيلَةِ لَمْ يَجْمَعُوا شَيْئًا⁽²³⁾ أَوْ قَالَ تَفَرَّقُوا يُعْطِي عَشْرَةَ مِثْقَالٍ.
- وبه شهد عليهم بما فيه ويتارخ أوائل جاد الثاني عام 1270هـ. عبد ربه.... محمد بن العربي الحروشي ستره الله عامين.

I — التعريف ببعض أعلام الاتفاقيات وتوضيح لبعض عباراتها.

- (1) بخلال : هو قصر يُخلَّل أو يُخلَّلَل، ويقع هذا القصر بوسط واحة ترناتة في الضفة الشرقية لهر درعة، وسعراف بهذا القصر وسكانه في الصرف بالاتفاقية فيما بعد.
- (2) يجب أن يقرأ هذا الاسم هكذا محمد بن لمكيد.
- (3) أمْدُوذُ : جمع مُد من المكايل المستعملة بوادي درعة وقد سبق لنا أن عرفنا به في الاتفاقية الثانية لقصة مخزن انظر الشرط الثاني رقم (10)
- (4) أمْدي : وحدة حسابية تستعمل في كيل الحبوب والقطاني والتمر بواحات وادي درعة. ويساوي لمْدي حوالي اثني عشر صخفة (وقد سبق لنا أن عرفنا بالصخفة). فكم من عبرة توجد في لمْدي؟ (64)
- الصَّخْفَةُ الواحدة = ستة أمْدُوذ
- المُدُّ الواحد = ست عبرات من القمح أو الشعير اذن فالْمُدي = 12 صخفة × 6 أمْدُوذ = 72 مُدأ 72 مُدأ × 6 عبرات = 432، فالْمُدي من القمح أو الشعير يقدر بحوالي أربعمائة وإثنان وثلاثون عبرة. وهكذا حددت جماعة القبيلة المقدار الذي يجب تسليمه لدار القبيلة في ثلاثين عبرة من الحبوب لكل مُدي. وهو مقدار قد لا يتحقق إلا لعائلتين أو ثلاث من سكان كل قصر.
- (5) الفلة : المتروج من الحبوب والشعير على الخصوص
- (6) الكيْكُرُ : هو نوع من القطاني أشبه بالجلبان ولكنه مخالف له في الحجم والشكل وليس هو كزسانة كما يعتقد البعض وينطق به في اللهجة الأمازيغية ب «إيكيكر» وتعتقد السيدة جاك موني ان اصل الكلمة لاتيني من CICER وهو ما ذهب إليه ايضا إميل لاوست في كتابه MOTS et choses Berbers. انظر :
- EMIL LAOUST : Mots et choses berberes p. 258.
- Dj. Jacques Meunié : le Maroc Saharien des origines aux XVI^e S Tome I p. 171
- (7) أَعْرُوزُ : طريقة من طرق ري الأراضي عن طريق استخراج الماء من الآبار بواسطة الدلو.
- ويسحب الدلو من البئر بواسطة الدواب (البعال، الحمير) أو بواسطة الثيران أو الإبل، وفي حالة انعدام هذه الدواب فيواسطة الإنسان اذ يتعاون ثلاثة فلاحين أو أربعة على سحب الدلو الذي قد تصل سعته في بعض الأحيان إلى أكثر من خمسين لترا في المرة الواحدة.
- وقد ادخل الحرث الذي يسقى بأَعْرُوزُ ضمن المنتوجات التي تسمى بالآلة، لذلك نلاحظ أن الجماعة في قبيلة قصر بوخلال شرطت على سكان القصر الذين يسقون أراضيهم بأَعْرُوزُ أن يدفعوا نصف المقدار الذي يدفعه من يحمده في سقي أرضه على ماء الساقية أي الماء الحني، والتأثير الفقهي عن طريق القياس واضح في هذا الشرط لا يحتاج إلى توضيح.
- (8) الآبار : وهي الآبار.
- ومن الأمور المعروفة بالوحدات الجنوبية بوادي درعة من واحة تينزولين إلى محاميد الفزان، أن الأراضي الزراعية منها ما يسقى بواسطة السواقي التي تسحب من نهر درعة، ومنها أراضي من المستحيل ان تستفيد من مياه هذه السواقي، لذلك عمد السكان إلى حفر مجموعة من الآبار لاستغلالها في ري هذه الأراضي عن طريق أَعْرُوزُ كما هو الحال بتينزولين وترناتة وفزواطة. أو عن طريق «لكتيبة» كما هو الحال في واحي لكناوة ومحاميد الفزان.
- وصحب الماء من البئر عن طريق «لكتيبة» لا يتطلب أكثر من شخص واحد يعمل على تفريغ الدلو وإعادةه إلى البئر.
- (9) الحضرة : الحضرة التي تزرع بدرجة مثل اللفت والجزر وغيرها
- (10) جُرْزُرة : الحوض الصغير. وقد كان الفلاحون يقسمون بساتينهم إلى احواض صغيرة (جُرْزَاتِر) لتسهيل سقيها وتسهيل اقسامها بين الملاكين والحماسة والمكلفين بالرغية، أو الاستخراج الأعشار.
- (65) هذه التعريفات حسب مكايل واحة ترناتة التي يقع فيها قصر بوخلال، وإلا فإن هذه المكايل تختلف من واحة الى أخرى.

- وقد اعترض الفقيه ابراهيم بن هلال السجلماسي⁽⁶⁶⁾ في أجيته على اقسام أحواض اللفت والبقول بين صاحب الحائط (الستان) والحماس أو المساق⁽⁶⁷⁾ وهو رأي الشيخ محمد بن ناصر أيضا في أجيته⁽⁶⁸⁾.
- (11) الرطل : الرطل بفتح الراء وكسرهما في لسان العرب الذي يوزن به ويوكل، ونستشف من خلال وثائق الاتفاقيات وغيرها بوادي درعة أن الرطل يستعمل للوزن أكثر مما يستعمل للكيل.
- وتختلف أوزان الرطل من سلعة إلى أخرى⁽⁶⁹⁾، ولكن وزن الرطل بدرعة يقدر بموالي نصف كيلو غرام بغد مقارنة أدوات استعمال الوزن القديمة مع الأدوات الحديثة التي ظهرت مع الاحتلال الفرنسي.
- (12) القنطار : وحدة للوزن وقد حدد بوادي درعة بعد مقارنة الأوزان القديمة بأدوات الوزن الحديثة في عهد الاحتلال، بموالي ستة وخمسين كيلو غراما، ويظهر أن سكان درعة قد ورثوا هذا الوزن عن العصور الماضية، ذلك أن القنطار بدرعة يتجاوز بقليل القنطار الإفريقي⁽⁷⁰⁾، أو القنطار المغربي بصفة عامة.
- (13) الاحرور : الفلفل
- (14) الفصة : البرسيم.
- (15) القُرطاط : جمع قُرْطَة، وهي الخُزْمة أو الإنالة من الفصة المجففة المعدة للعلف.
- وقد كان السكان بدرعة يعمدون إلى الفصة فيحصدونها ويشربونها شرائط في الشمس حتى إذا تكسر يست شيئا ما حزموها بأصعرة من حوص: النخيل وعزونها كعلف للدواب حيث تكسر وتخلط مع التبن.
- (16) سلة : هي القفة من القصب ومن الصعب جدا تحديد سعتها بدقة.
- (17) ذرسة : عن كل مرة يتم فيها درس البيدر، كبيرا كان، أم صغيرا.
- (18) حَلَب : يكتب في الواقع «حَلَاب» وهو الإناء الذي يجلب فيه، وكان يصنع في غالب الأحوال من الحشب. ومع انتشار الصناعات الفخارية انتشرت خللايب الفخار كأداة للاستعمال اليومي. قد كان من العادة أن صناع الفخار بكل واحة من واحات وادي درعة يتربعون كل سنة بمجموعة كبيرة من هذه الأواني لمساجد القصور، حيث تستغل في الوضوء والغسل. وتختلف أحجام خللايب المساجد فمنها الكبير والصغير.
- وتجيبا لكل حيف أو نزاع بين سكان القصر، كانت الجماعة تختار حللا من المسجد ينفق عليه الجميع ويتخذ كوحدة كَيْالِيَة لاستخلاص واجب دار القبيلة عن حملات الحجر التي تدخل كل يوم من باب القصر.
- والاتفاقية التي بين ايدينا حددت حَلَاب واحد لحمولة الحمار وحلايب لحمولة البغل، ومن الصعب جدا تحديد سعة الحَلَاب، خاصة أن الحلاب يستبدل مع موسم كل حريف⁽⁷¹⁾، ولا ندري هل الحَلَاب الذي اتفقت عليه الجماعة في هذه الاتفاقية من النوع الصغير أو الكبير.
- (19) الرُّبِيل : لغة في الرُّبِيل كما في لسان العرب (مادة ربل وزنبل) وهو الجراب. والزنبيل في واحات وادي درعة ينسج من سعف النخيل أو قديمه ويحمل فيه الحجر من البساتين إلى المنازل أو من القصور إلى الاسواق وتستعمل الزنابيل لاغراض أخرى حسب الاستعمال اليومي وحاجة الناس. ومنها زنبيل الحمار وزنبيل البغل وقد يستعمل أيضا على ظهور الإبل.
- (20) ما يَبْيَض فيه الشيخ : بمعنى أن شيخ القبيلة لا سلطة له على كل ما يجمع من مواد لصالح دار القبيلة، لان التصرف في هذه المواد ليس من اختصاصاته.
- (21) ولا أصحابه : يعني الجماعة التي تعتبر مساعدة للشيخ في تسيير امور القبيلة.
- (22) إلا من أرادته القبيلة : كانت القصور تختار امينا خاصا لدار القبيلة وتحجروه من كل كلفة كيما كان نوعها.
- (23) لم نجتمع شيئا او قال نفرقوا : المقصود من هاتين العبارتين أن من عارض هذه المصلحة العامة، أو حاول ممارسة أي ضغط لتوزيع كل ما جمع من مواد بدار القبيلة فانه يعطي ذعيرة تقدر بموالي عشرة مثاقيل.
- (66) انظر ترجمته عند ابن عسك الشفشاروني في دوحة الناشر تحقيق د. محمد حجي ص. 89.
- (67) ابراهيم بن هلال : الأجيوية. طبع فاس — 1310 ص. 99.
- (68) الشيخ محمد بن ناصر : الأجيوية. طبع فاس — دون تاريخ ص. 75.
- (69) عبد العزيز بن عبد الله : معلمة الفقه المالكي — دار الغرب الاسلامي — 1403 — 1983 — ص. 224.
- (70) — عبد العزيز بن عبد الله : المرجع السابق ص. 290.
- الحسن الوزان : وصف افريقيا : ج. 1 — ص. 22.
- (71) حدد الضابط بير أزام سعة الحلاب الكبير بخمسة ليرات انظر : P. AZAM : les cités rurales dans l'Ktawa, p. 45.

II — التعريف بالاتفاقية وبقبيلة بوخلال.

أ — التعريف بالاتفاقية

هذه الاتفاقية واحدة من عدة اتفاقيات عثرنا عليهما بقصر بوخلال، ويعود تاريخ كتابتها إلى سنة 1270هـ / 1853. وتعلق بتنظيم دار القبيلة.

كُتبت هذه الاتفاقية بلهجة عربية مدرجة مليئة بالأخطاء الإملائية والنحوية، وحفاظا على النص الأصلي للاتفاقية فقد نقلناها كما كتبت باخطائها

ب — التعريف بقبيلة قصور بوخلال :

سبق لنا أن أشرنا إلى القول بأن هذا القصر يقع على مشارف النخيل بالضفة الشرقية لنهر درعة بواحة ترناتة. وحسب وثيقة محلية يعود تاريخ كتابتها إلى مطلع القرن الثالث عشر الهجري / 19م⁽⁷²⁾ فإن قصر بوخلال بني لأول مرة وسط قطة القبيلة في حقول النخيل سنة 1176هـ / 1762م. وقد كان سكان القصر يسكنون في قرى صغيرة متناثرة داخل القطة ولا تزال بعض اثارها قائمة إلى اليوم حيث لا يزال العملة يعثرون على بعض القبور القديمة وعظام الموتى في بعض بستاتين قطة بوخلال.

ونظرا للاضطرابات الاجتماعية والفراغ السلطوي الذي عرفته بلاد درعة بعد وفاة السلطان مولاي اسماعيل سنة 1139هـ / 1727م وما اعقب ذلك من صراع على كرسي الحكم على مستوى السلطة المركزية، فإن قبيلة بوخلال اضطرت إلى الاجتماع في قصر واحد ليسهل الدفاع عنه.

ويبدو أن الموقع الذي اختارته القبيلة داخل البساتين لم تتوفر له كل الظروف الدفاعية الملائمة، لذلك نجد القبيلة قد غيرت هذا الموقع حيث تؤكد الوثيقة التي أشرنا إليها «أن البنيان وقع في مجلال البراني سنة 1185هـ / 1771م.» أقيم البناء الجديد لقصر بوخلال خارج حقول النخيل فوق تل صغير من الصخور الشيسية وتحيط به أسوار خارجية تتخللها مجموعة من الأبراج العالية للمراقبة والحراسة حسب الطريقة المتبعة بقصور واحات درعة، كما يحيط به خندق كبير يعرف بـ «أخفير» لم يندثر إلا بعد التوسع العمراني الذي عرفه هذا القصر بعد الاستقلال⁽⁷³⁾

تشكل قبيلة قصر بوخلال حسب الاتفاقية من خمسة عظام هي :

- 1 — عظم أولاد منصور ويمثلهم في الجماعة محمد بن لغزال الذي تحمل باخوانه.
- 2 — عظم أولاد عبُو (عبد الله) ويمثلهم محمد بن حُمُّ الشمالي وبلقاسم ابن احمد.
- 3 — عظم أولاد سعيد ويمثلهم في الجماعة محمد بن لعكيد ومحمد بن بأد.

(72) كسب هذه الوثيقة في عهد شيخ قبيلة قصر بوخلال في وقت عمر بن الشيخ. ولا تزال الوثيقة الأصلية في حوزتنا.

(73) Abdellah Hammoudi : L'évolution de l'habitat dans la vallée du Draa, R.G.M N° 18, 1970, p. 37.

4 — عظم أولاد حُدُو صَالِح ويمثلهم في الجماعة حُدُو (أحمد) بن أحمد والعربي بن حُسن.

5 — عظم أولاد حُمُو علي ويمثلهم في الجماعة الفقير محمد بن الحسن.

وكل هذه العظام لاتزال قائمة إلى اليوم بقبيلة بوخلال وكل منها منعزل في درب من دروب القصر تحمل نفس الاسماء. ومن الصعب جدا — في غياب الوثائق — الوصول إلى الأسس الاجتماعية التي بنيت عليها هذه العظام، خاصة أن اسرها تتجدد باستمرار بمن كان ينحاش إليها من الطائرئين على القصر، وكثيرا ما كان هؤلاء الطائرئون يحملون اسم العظام التي انضافوا إليها، بالرغم من أن الكل يعرف انهم ليسوا منها في شيء.

تعد قبيلة بوخلال من قبائل الروحة الوسطانيين التي تنتشر بشكل خاص بواحة ترناتة حيث يوجد مركز الثقل لهذه القبائل بدرعة⁽⁷⁴⁾. وتتكون قبائل الروحة بترناتة من ثلاث فرق هي :

1 — فرقة أولاد صالح :

وإلى هذه الفرقة تنتمي قبيلة قصر بوخلال ومن قصور أولاد صالح بالاضافة إلى قصر بوخلال، قصر 'بُورزَكَان، وقصر العَرُومِيَاث، وقصر أولاد حَرُوش، وقصر أَعْلَا وسيف، وقصر كُبَّان، وقصبة الأُوْفِي، وقصر توغَزَة، بالإضافة إلى مجموعة من الزوايا التي كانت تحسب على فرقة أولاد صالح مثل زاوية سيدي مَحمد بن مهدي⁽⁷⁵⁾ وزاوية سيدي محمد المغراوي، وزاويتي سيدي امرو بن أحمد العليا والسفلى، وهذه الزوايا لاتزال قائمة إلى اليوم باستثناء زاوية سيدي امرو بن أحمد التي لم يبق منها إلا الاطلال.

2 — فرقة أولاد بوزيد

تنتشر فرقة أولاد بوزيد في وسط واحة ترناتة، وتتقاسم المجالات الزراعية والرعية وسواقي الري مع فرقة أولاد صالح، كما تقوم بحراسة أكوكات سواقي أولاد فاضل.

ومن قصور فرقة أولاد بوزيد : القصر الجديد (قصر الدعنيين) وقصر أولاد علي بن مولود، وقصر البرشات، وقصر حارة أولاد حريز، وقصر ابن خليل (زاوية سيدي البغداد) وقصر أولاد العشاب⁽⁷⁶⁾ وقصر تمجوط، وقصبة الأوفي، وقصر أولاد بلعيد وقصبة باردة.

3 — فرقة أولاد فاضل

تتمركز هذه الفرقة في المدخل الجنوبي لواحة ترناتة حيث تقوم بمراقبة فم زاكورة الذي يربط بين ترناتة وفزواطة وتتقاسم بدورها أيضا المجالات الزراعية والرعية وسواقي الري مع فرقة أولاد صالح.

(74) سبق لنا أن عرفنا بقبائل الروحة في الفصل الذي خصصناه للاتفاقيات التكفلية.

(75) انظر ترجمة الشيخ محمد بن مهدي الجزائري في الدرر المرصعة ص.

(76) نسبة الى الحاج عبد الله العشابي الذي هاجر من الأندلس الى درعة خلال القرن التاسع الهجري/15م. وقد ترجم له محمد المكي

الناصرى في الدرر : ص. 151.

ومن قصور أولاد فاضل، قصور أولاد الحاج الثلاثة (قصة أولاد لعكيد، قصة أولاد الباشا، زاوية سيدي أحمد بن علي الحاجي⁽⁷⁷⁾) وقصر المنصورية، وقصر تَمَزِيرْت⁽⁷⁸⁾، وقصة سيدي مبارك.

ج - التنظيمات السياسية عند قبائل الروحة.

بالرغم من أن قبائل الروحة بوادي درعة قد تحولت من الترحل والانتجاع إلى الاستقرار والارتباط بالأرض منذ عهد السعديين⁽⁷⁹⁾، فإن هذه القبائل ظلت محافظة على طبيعتها البدوية، وعلى الخصوص في تنظيماتها السياسية والاجتماعية، ذلك أنها تخضع لنظام المشيخة سواء على مستوى قبيلة القصر، أو على مستوى الفرقة، أو على مستوى القبيلة الكبرى في إطارها التحالفي الواسع.

يرتكز نظام المشيخة على أساس اختيار الشيخ بطريقة «دمقراطية». وكانت هذه الطريقة تسمح لكل عظم على مستوى قبيلة القصر أن يتولى الشياخة بشكل دوري، كما تسمح لكل قصر أن يتولاها على مستوى الفرقة، ولكل فرقة على مستوى القبيلة الكبرى.

حالت هذه الطريقة، دون استئثار عائلة بعينها بالشياخة عند قبائل الروحة على عكس ما وقع عند قبائل أولاد يحيى حيث نجحت عائلة أولاد عثمان في السيطرة على الشياخة وتحويلها إلى قيادة وراثية منذ أواسط القرن الثالث عشر الهجري/19م⁽⁸⁰⁾، وقد كانت قبائل الروحة تجهض مثل هذه المحاولات الاستبدادية و«تكسر» أصحابها وتنفيهم من مجالات انتشارها. وآخر هذه المحاولات هي التي قامت بها عائلة أولاد بوجمعة وأولاد بن غريب (تصغير للعربي) بقصر بوخلال من فرقة أولاد صالح سنة 1324هـ/1906م. فتعاهدت فرقتي أولاد صالح وأولاد بوزيد على مقاطعة هذه العائلة ونفيها من أراضهما وذلك بمقتضى الاتفاقية الآتية :

الحمد لله.

فالذي شهدوا به عال قصر الجديد الفاطمي بن المدني مع أخيه المحجوب بن المدني أنهم اتفقوا وتعاهدوا مع أولاد بوزيد وعال بخلال وقبيلة المنصورية على من سكن أولاد بوجمعة مع أولاد عريب في بلاده ومن تكلم معهم على السكنى بعشرة قناطر⁽⁸¹⁾ وعشرة مزاولك⁽⁸²⁾. وتحملوا قبيلة البرشات مع قبيلة أولاد علي ابن مولود بئال قصر الجديد على يد الشيخ الكبير عبد الله ابن ابراهيم.

فمن البرشات :

- عبد الله بن ابراهيم.
- مع الفقير عبد الرحمن.
- مع عمر بن الهاشمي.

(77) ترجمته عند محمد المكي بن موسى في الديور المرصعة ص. 8.

(78) تذكر الرواية الشفوية أن قصر تمزيرت قد بناه عبد الله أوعياج أحد قواد الدولة السعدية. ولم تمكن من تحقيق ذلك عن طريق الوثائق.

(79) انظر ما كتبه عن الروحة في الفصل الذي خصصه للاتفاقيات التكلفية.

(80) سنعرف بقبائل أولاد يحيى وقيادتهم في الاتفاقيات الصلحية.

(81) القنطار يساوي ألف مثقال.

(82) المزاولك : هو الذي يضطر إلى مغادرة قبيلته الأصلية واللجوء إلى زاوية أو أي مكان يستحرم به.

ومن أولاد علي بن مولود :

- المعطي بن عيسى.

- وعلي بن عبد المولى.

- بعل بن محمد.

ومن قصر الجديد :

- الفاطمي بن المدني.

- وأخيه المحجوب بن الأب.

ومن المنصورية :

- خليفة بن قدور.

ومن بخلال :

- الهاشمي بن لغزال.

- وإبراهيم بن مبارك.

ومن أولاد العشاب :

- الهاشمي بن الطيب.

عرف قدره شهد عليهم بذلك من أشهدوه وعرفهم بحال كاله. ويتاريخ عشرين شوال عام :

1324 هـ / (1906)

عبد ربه محمد الهاشمي بن الحبيب لطف الله به.

وقد اضطرت هذه العائلة إلى اللجوء إلى قصر أخلوف بواحة تينزولين عند قبائل الروحة الفوقانيين ولم تعد إلى ترناتة إلا بتدخل مرابطي زاوية سيدي البغداد.

كان سكان كل قصر من قصور قبائل الروحة يشكلون قبيلة خاصة بهم هي «قبيلة القصر». وتحمل هذه القبيلة اسم القصر الذي تسكنه مثل قبيلة قصر العروميات، قبيلة قصر بوزركان، أو تحمل اسم عظم من العظام المؤسسة للقصر مثل قبيلة قصر أولاد اعلي بن مولود، قبيلة قصبه أولاد بلعيد.. الخ..

تشكل قبيلة القصر عادة من العظام المتساكنة داخل أسوار القصر، وتتكون الجماعة التي تسهر على تدبير الأمور العامة للقبيلة من ممثلي العظام، ويتناوب هؤلاء الممثلون على شياخة القبيلة بطريقة دورية تساعد على التماسك الداخلي للقبيلة وتحافظ على التوازنات بين مختلف العظام.

تمارس قبيلة القصر سلطتها وسيادتها كاملتين على قطتها (الجال الزراعي والرعي) وتتعامل مع القبائل المجاورة على قدم المساواة، سواء كانت هذه القبائل من فرقتها أو من غيرها. ولكل قبيلة اتفاقياتها الخاصة (الاتفاقيات الخاصة باختيار الشيخ، واتفاقيات تنظيم دار القبيلة، واتفاقيات تنظيم موسم الانتاج

الخ..) وهذه الاتفاقيات تتجدد على رأس كل سنة حتى يكون بإمكان شروطها أن تساير المستجدات اليومية. وتحدد اختصاصات شيخ القبيلة بحضور الجماعة ثم تكتب في عقد الشروط. ولابد من التذكير هنا أن التنظيمات الداخلية لقبائل القصور بدرعة لا تختلف في إطارها العام عن التنظيمات السائدة عند القبائل في جهات أخرى من المغرب مثل بلاد كبر الأعلی وجباله والأطلس الكبير⁽⁸³⁾.

وتم عميلة اختيار الشيخ الكبير (الشيخ الفوقاني) عند قبائل الروحة الوسطانيين في تجمع عام لجماعات وشيوخ قبائل القصور، وتتناوب الفرق الثلاث التي تتشكل منها قبائل الروحة الوسطانيين عن الشياخة الكبرى.

تحدد مهام الشيخ الكبير تبعاً لجملة من الشروط تتفق عليها جماعات قبائل القصور ثم تدون في نظائر تحتفظ كل فرقة بنسخة، وهكذا يقوم الشيخ الكبير بتنظيم العلاقات بين قبائل القصور وذلك بتنسيق أعمال شيوخ القبائل، واليه يعود الأمر في حل المشاكل التي كانت تطرأ بين الفرق، وهي مشاكل لا تخرج عن إطار المحاكمات اليومية لتداخل المجالات الزراعية والرعية وما يرتبط بها. وهو الذي يشرف على عقد التحالفات مع قبائل الرخل باسم قبائل الروحة. إلا أن أهم مهمة تناط بالشيخ الكبير هي قيامه بدور الوسيط بين المخزن والقبائل التي اختارته كما يقوم بالدفاع عن مصلحتها أمام نواب السلطان وعماله بالمنطقة، خاصة في أوقات تجمع الأعشار واللوازم الجبائية.

قد ظل نظام الشياخة الكبرى قائماً عند قبائل وادي درعة إلى ما بعد عقد الحماية بحوالي عشرين سنة، حيث تعتبر واحات درعة ما بين المناطق التي لم تتمكن فرنسا من السيطرة عليها بصفة نهائية إلا في أواسط العقد السادس من القرن الرابع عشر الهجري / العقد الرابع من القرن 20م⁽⁸⁴⁾. ومن حسن حظنا أننا عثرنا على وثيقة بقصر بوخلال يعود تاريخ كتابتها إلى بداية عام 1347هـ / 1928م⁽⁸⁵⁾، وبالرغم من أن هذه الوثيقة حديثة نسبياً، فإنها تكشف لنا الطريقة التي يسير بها الشيخ الكبير أمور قبائل الروحة الوسطانيين وكيفية تحديد الأفراد الذين تسري عليهم التكاليف المخزنية من كل قصر. والوثيقة عبارة عن رسم التزم فيه أعيان قبائل القصور بعد حلفهم، بتحديد عدد الرجال الذين يكلفون كلفة المخزن في قبائلهم. وهذا نص الوثيقة :

الحمد لله وحده

فبحول الله وقوته اجتمعوا أعيان الروحي باجمعهم من أولاد العشاب إلى أولاد الحاج وشيخهم لحسن بن عيسى بن لغزال البخلالي وجعلوا أعيانهم كل واحد يعد إخوانه بعدما حلفوا بالحرام⁽⁸⁶⁾ على عدد إخوانه الذين يكلفون كلفة المخزن وغيرها.

Robert Montagne : les berbères et le Makhzen dans le sud du Maroc, p. 236-237.

(83)

G. Spillmann : Souvenirs d'un colonialiste, p. 93 à 123.

(84)

هذه الوثيقة بحوزة ورثة المرحوم علي بن عيسى الذي كان يعتبر الساعد الأيمن لأخيه لحسن به عيسى يوم كان شيخاً كبيراً على الروحة.

(85)

ضيعة القسم بالحرام هي قولهم «عليّ بالحرام».

(86)

- فالشيخ أحمد بن عبد الدائم يعدد إخوانه أولاد الحاج باجماعهم مائة رجل وثمانية وثلاثين.
- وامبارك بن حدَّ حَلَف على إخوانه أهل تمزيرت وهم خمسة وأربعين رجلا.
- وحلف الزوين على إخوانه أهل المنصورية عددهم سبعين رجلا
- وحلف عبد الله بن ابراهيم بن مارك البخلالي على إخوانهم كافة عدد أهل بخلال مائة وعشرة رجلا. وعدد أهل زاوية الامام المهدي⁽⁸⁷⁾ سبعون رجلا.
- وحلف محمد بن ابراهيم البرشي على إخوانه أهل البرشات سبعة وعشرون رجلا.
- وحلف سالم بن المعطي على إخوانه أهل الحارة على تسعة وعشرين رجلا.
- وحلف باري بن الحسين على أولاد إخوانه أولاد علي بن مولود عددهم سبعة واربعين رجلا.
- وحلف بن الحاج على إخوانه أهل قصبه الأوفى عددهم ثلاثة عشر رجلا.
- وحلف محمد بن لحسن الأغلا وسيف على إخوانه عددهم ثلاثين رجلا.
- وحلف أبًا حدَّ بن المدني على إخوانه أهل قصبه سيدي امبارك عدده ستة وثلاثين رجلا.
- وحلف محمد بن الحبيب على إخوانه قصبه أحصَّار عددهم أربعين رجلا.
- وحلف بجمع بن الفطمي على إخوانه أهل بادرة تسعة وثلاثين رجلا وواحد.
- وحلف عبد الدائم بن بَعَزْرُ وعبد الله بن الحاج على إخوانهم ابن خليل على ستين رجلا قل واحد (إلا واحد)
- وحلف محمد بن عبد الله التغزوي على إخوانه اهل تُغَزَى عددهم اربعة وخمسون رجلا.
- وحلف بجمع بن المدني على اخوانه أهل قصر الجديد على أربعة وعشرون رجلا. وأهل العرُومِيَّات عددهم مائة وخمسة وثلاثون رجلا. هذا ما شهدوا به المذكورين أعلاه وعرفهم باتمه في تاريخ أول المحرم فتح عام 1347 عبيد ربه تعالى العربي بن الهاشمي الاستوري لطف الله به ءامين.
- كانت هذه آخر مرة اختارت فيها قبائل الروحة الشيخ الكبير قبل احتلال فرنسا لواحة ترناتة عام 1351هـ/1932م. وقد اختفت هذه الطريقة بعد الاحتلال بصفة نهائية.
- جاء اختيار الشيخ الكبير لقبائل الروحة في شخص لحسن بن عيسى البوخلالي⁽⁸⁸⁾ بعد أزمة حادة بين هذه القبائل وخليفة هو الجلاوي على ترناتة، الحاج محمد بن عبد الله العمري.

(87) هو الامام سيدي محمد بن مهدي الجري وقد سقت الاشارة اليه.

(88) توفي هذا الشيخ في نهاية رمضان عام 1370هـ/1950.

يبدو أن بعض اتباع أحمد الهيبة وبعد فشلهم بسوس⁽⁸⁹⁾ حاولوا استنهاض القبائل بدرعة لمواجهة النفوذ الفرنسي المتخفي وراء الحركات الجلاوية بالمنطقة، فقد ذكر السيد الطيب بن لحبيب في حوادث سنة 1337هـ/1918 أن الشريف مولاي الحاج جاء من عقبته⁽⁹⁰⁾ ونزل تُعُتت وهي زاوية بجبل تَيْفَرَزِين (ما بين أكندز ووارازات) «وشاع خبره بدرعة ونواحها وجعل يقول أنا مرسل من صاحب الوقت وأمرني نقيم هنا حتى يأتي ويفعل بالجلاوة كذا وكذا»⁽⁹¹⁾ وقد انضم إليه كثير من قبائل المنطقة، فاهتم القائد حمو الجلاوي بأمره وأرسل إليه كتابا يستوضحه الأمر الذي هو مقدم عليه فقبض الشريف «على الرقاصين»⁽⁹²⁾ وسوطهم وسجنهم وأجاب القائد بالسفه وقال عن قريب نرى رأسك مقطوعا بين يدي إن شاء الله»⁽⁹³⁾ وأمام هذا التحدي الخطير لنفوذ عائلة الجلاوي، نظم القائد حمو الجلاوي حركة قوية في اتجاه تيفرين من الشمال وأمر حليفه بدرعة القائد العربي بتنظيم حركة مماثلة من الجنوب، ففترقت كل القبائل المجتمعة حول الشريف مولاي الحاج الذي فر إلى أيت بوكماز بالاطلس الكبير ومن هناك إلى تافيلالت⁽⁹⁴⁾.

وبعد فرار مولاي الحاج قام القائد حمو الجلاوي بحملة استعراض القوة بعد نزولها بقصبة تامنوكتال بمزجيطة وارسل عدة طلقات بالمدفعية «فترعد أهل درعة كلهم ودخلهم الجزع والرعب لما سمعوا من عظيم قوة تلك الحركة»⁽⁹⁵⁾ لم تتجاوز هذه الحركة الجلاوية التي أرعبت أهل درعة، واحة مزجيطة بل توجهت مباشرة نحو بلاد سكتانة، واكتفى حمو الجلاوي بتوجيه حلفائه إلى باقي الواحات الأخرى فعين على واحة ترناتة الحاج محمد بن عبد الله العسري، فصحبه القائد العربي حتى نزل بقصبة ايت اونير بالقرب من بني صولي. وذلك في منتصف شهر جمادي الثاني عام 1337هـ/مارس 1919م. وقد أجحف هذا الخليفة في معاملته مع سكان ترناتة، حيث فرض عليهم كضيافة له ومؤنة «الف ريال»⁽⁹⁶⁾ والف مُد من الشعير، وستائة مُد من القمح، ومائة كبش، وستة قناطير من السكر، وقنطار من الاتاي، وقنطار من الشمع وستائة مدي من التمر، وثلاثين صاعا من السم، والف غرارة من التبن»⁽⁹⁷⁾.

وبالرغم من أن قبائل الروحة قد دفعت نصيبها من ضيافة خليفة القائد حمو الجلاوي كباقي القصور الأخرى بترناتة، فإن هذا الخليفة قد تعسف على قبائل الروحة وكلفها بما لا تطيق «من الاموال

(89) ثار أحمد الهيبة بن الشيخ ماء العينين بسوس عام 1330هـ/1912م بعد توقيع معاهدة الحماية المباشرة، واحتل مراكز ثم طرد منها على يد الفرنسيين فعاد الى سوس وظل يناوش الفرنسيين ومن في ركابهم الى أن توفي عام 1337هـ/1918م.

(90) يقع قصر عقبته بواحة تيزولين.

(91) الطيب بن لحبيب : كتيب في تاريخ وادي درعة : مخطوط خاص ص. 4.

(92) الرقاص في عرف المغاربة هو الذي يحمل البيد من جهة الى أخرى.

(93) الطيب بن لحبيب : المرجع السابق ص. 6.

G. Spillmann : Districts et tribus de la haute vallée du Draa, p. 80. (94)

(95) الطيب بن لحبيب : المرجع السابق ص. 15.

(96) يقصد هنا الريال الحسني ويعادل مبدئيا المقال.

(97) الطيب بن لحبيب : كتيب في تاريخ درعة. مخطوط خاص ص. 17.

والمؤنثة، وجعل لهم عبد الدايم بن لعكيد شيخا،⁽⁹⁸⁾ واستلزمهم بدعائر قديمة وصار بعضهم يقرض في بعض... تيقظ الروحة ودخلتهم الانفة فتلوموا واجتمعوا وخرجوا عن طاعة شيخهم، وثقلوا⁽⁹⁹⁾ على من وصل دار الخليفة أو اعطاه شيء أو ضيف مخزني، وبقوا على تلك الحالة بدءا من شوال⁽¹⁰⁰⁾ كانت قبائل الروحة سبابة إلى رفض تعسفات الحاج محمد العسري ثم بعد ذلك تبعها باقي القبائل الأخرى التي لم تتحمل تعسفات هذا الخليفة في وقت كانت وفيه المنطقة تعاني من الجفاف وارتفاع الأسعار⁽¹⁰¹⁾ فاضطر القايد حمو باستبداله بأحمد بن لحسن آمزدو، الذي نزل إلى ترناتة، فأخرج الحاج محمد العسري من القصبية وأركبه «على بغل أعرج ولم يحمل معه قلامة ظفر مما قبض من أموال أهل درعة واعشارهم»⁽¹⁰²⁾

وتدل كل القرائن على أن قبائل الروحة الوسطانيين، ظلت خاضعة لنفوذ الخليفة الجديد ومن جاء بعده إلى حين احتلال وادي درعة بصفة نهائية سنة 1351هـ/1932م.

(98) الشيخ عبد الدايم بن لعكيد من قصبة أولاد لعكيد فرقة أولاد فاضل.

(99) ثقلوا : جعلوا ذعيرة ثقيلة لمن تعامل مع خليفة الجلالي.

(100) الطيب بن لحبيب : المرجع السابق ص. 18 — 19.

(101) الطيب بن لحبيب : المرجع السابق ص. 17.

(102) الطيب بن لحبيب : نفس المرجع : ص. 23.

الفصل التاسع :

تنظيم العلاقات بين قبائل وادي درعة في ضوء اتفاقيات تيسّي والاتفاقيات الصلحية

تنظيم العلاقات بين قبائل وادي درعة في ضوء اتفاقيات تَيْسَى والاتفاقيات الصلحية

تعتبر اتفاقيات تَيْسَى والاتفاقيات الصلحية⁽¹⁾ من الاتفاقيات التي كانت تعقد بين المستقرين من قبائل القصور بوحدات درعة أو بين هذه القبائل وقبائل الرحل الصحراوية لجعل حد لحالات الفتن الداخلية أو لحالات الصراع على الماء والأرض، وما كان يصحب هذه الحالات من عمليات النهب والاعتصاب وكسر الأسواق اليومية وتخريب السواقي.

فإذا كانت قبائل القصور تلجأ إلى الاتفاقيات التنظيمية لتنظيم العلاقات العامة بين العناصر المتساكنة داخل أسوار القصر وتقوية أسس التوازنات الداخلية بين مختلف «العظام» التي تشكل منها قبيلة القصر وبطريقة تسمح للقبيلة في إطار مؤسسة القصر بالحفاظ على استقلالها واستقرارها واستمرار وجودها بين القبائل الأخرى، فإن هذه القبائل نفسها كانت تلجأ أيضا إلى اتفاقيات تَيْسَى والاتفاقيات الصلحية لتدعيم التكتلات الداخلية وتنظيم العلاقات بين قبائل القصور في إطار التحالفات المرتكزة على اللفوفية⁽²⁾ من جهة، وبين قبائل القصور وقبائل الرحل الصحراوية من جهة ثانية.

كانت قبائل الرحل لا تتردد في الزحف على واحات وادي درعة في أوقات الأزمات السياسية التي تطرأ على المنطقة مع كل فراغ سلطوي، أو مع كل أزمة سياسية على مستوى الدولة المركزية، كما كانت قبائل الرحل تراحم المستقرين في بسايتهم ومراعهم في أوقات دورات الجفاف الحادة التي كانت تضرب المناطق الصحراوية. وهكذا يمكن القول بأن اتفاقيات تَيْسَى والاتفاقيات الصلحية كانت تظهر على الخصوص في أوقات الأزمات السياسية والاجتماعية، ولعل ما يؤكد ما ذهبنا إليه أن النماذج التي تتوفر عليها من هذه الاتفاقيات، قد كتبت فيما بين سنة 1210 هـ / 1795 م وسنة 1348 هـ / 1929 م، وهي مرحلة قد تميزت بالتأزم واضطراب الأوضاع الاجتماعية والسياسية في المناطق النائية والبعيدة عن عاصمة الدولة، حيث يتمركز الجهاز المخزني. وفي الوقت الذي كان المخزن مشغولا في مواجهة الأطماع الأوربية كانت قبائل أيت عطا تقوم بعمليات غزو واسعة لمناطق الواحات الممتدة جنوب جبال الأطلس الكبير، وقد شعر السلطان مولاي عبد الرحمان بن هشام (1238 - 1276 هـ / 1822 - 1859 م) بخطورة ما تقوم به هذه القبائل من تشغيب بالجنوب، فانتدب قبائل المنطقة لقتالها⁽³⁾.

(1) سبق لنا أن عرفنا بهذه الاتفاقيات في المدخل الذي خصصناه للمصادر.

(2) تنقسم قبائل وادي درعة إلى لغين كبيرين : مملوك ومجبوب.

يجمع أحدهما قبائل ايت اونير والروحة وبعض قبائل أهل تينزولين ومزجيطة ويجمع الآخر قبيلة مسوفة وقبيلة أولاد يحيى وبعض قبائل أهل تينزولين ومزجيطة، ويمتد هذا التقسيم إلى نواحي سوس انظر : محمد المختار السوسي : البليغ قديما وحديثا ص. 238 - 239.

(3) ورد في رسالة من السلطان مولاي عبد الرحمان بن هشام يعود تاريخها إلى سنة 1260/1844 م وموجهة إلى مولاي أحمد بو مسهول من زاوية بوعمران بدادس ما يلي : «فقد وجب قتالهم (أيت عطا) على الذين يلونهم وأخذهم حيثما كانوا فجددوا في جهادهم وابتغوا ما عند الله في جلادهم».

وبالرغم من جهود المخزن في الحد من زحف قبائل ايت عطا على مناطق الواحات، فإن العجز الذي أظهره القواد المحليون في مواجهة هجومات قبائل الرحل الصحراوية عامة وقبائل أيت عطا خاصة على واحات درعة كان من وراء انتشار عوامل الاضطرابات الاجتماعية بالمنطقة. وأمام عجز هؤلاء القواد تصدى أهل الصلاح من الاشراف والمرابطين إلى التخفيف من وقع هذه الاضطرابات وذلك بالعودة إلى دورهم التقليدي في الصلح بين القبائل والسعي في إقناع المتصارعين بالتوقف عن الفتنة.

كان الصلح في مرحلته الأولى يركز على اتفاقيات تيسى ثم في مرحلة لاحقة على الاتفاقيات الصلحية. وتثير هذه الاتفاقيات جملة من الاشكاليات لعل أهمها هو الاطار الذي تتطور فيه هذه الاتفاقيات من اتفاق محدد في الزمان والمكان إلى اتفاق صلحي ينظم العلاقات بين قبائل القصور وقبائل الرحل الصحراوية؟ ثم كيف تطورت هذه الاتفاقيات إلى اتفاقيات تحالفية تأمل قبائل القصور أن تتحول إلى اتفاق «أبدي سرمدي» على حد تعبير متكرر عند كتاب الاتفاقيات الصلحية والتحالفية بدرعة؟

1 — من اتفاقيات تيسى إلى الاتفاقيات الصلحية

يذهب بعض الباحثين في التاريخ الاجتماعي بمناطق الواحات إلى القول : بأن لفظ تيسى مشتق من الفعل الامازيغي «إكس»⁽⁴⁾ ومعناه «رعى يرعى رعيًا» وراعي الماشية هو الذي يحوطها ويحفظها ويقوم بحمايتها. وعن فعل «إكس» اشتقت كلمة «تاكسا» وتعني الحماية⁽⁵⁾ وهذا المعنى هو الذي نصادفه في الاتفاقيات التكفلية التي كانت زوايا وادي درعة تعقدها مع قبائل الرحل الصحراوية، إذ كثيرا ما نقرأ في هذه الاتفاقيات التكفلية «أنهم بحول الله وقوته كسوا ورفدوا وتحملوا»⁽⁶⁾ فهل يمكن القول بأن كلمة «تيسى» هي تحريف لكلمة «تاكسا» أو اشتقاق منها على اعتبار أن حرف الكاف في الامازيغية قد يقبل ياء؟⁽⁷⁾ نلاحظ أن الجذر اللغوي لفعل إكس يتركب من حرفين فقط «ك، س» في حين لو قبلنا جدلا، أن لفظ تيسى مشتق بدوره من نفس الفعل، فإن الجذر الاصلى يقتضي أن يكون مشكلا من ثلاثة أحرف «ك، س، س».

وبالرغم من هذا الاشكال اللغوي بين كلمتي تيسى وتاكسا فإننا نلاحظ أن لكلمة تيسى بوادي درعة معنيين يختلف أحدهما عن الآخر :

(4) انظر على سبيل المثال :

1. E. LAOUST : Contribution à une étude de la Toponymie du Haut-Atlas, p. 44
2. LARBI MEZINE : Contribution à l'histoire du Tafilaat : Aspects d'histoire économique et sociale du Sud-Est Marocaine, T. I, p. 359.
3. CLAUDE LEFEBVRE : Ayt Khabbach du Sud-Est présaharien — B.E.S.M. N° 159, 160, 161 — 1988, p. 25.
- LARBI MEZINE : op. cité. Tome I, p. 49.

(5)

(6) انظر الفصل الذي خصصناه للاتفاقيات التكفلية.

(7)

ذلك ما استفدناه من الاستاذ احمد أكوأو أحد المتخصصين في اللهجات الامازيغية والاستاذ بكلية الآداب بفاس.

1 - المعنى الأول :

وهو التكفل والحماية وذلك ما لاحظناه في اتفاقية . يعود تاريخ كتابتها إلى عام 1284هـ / 1867م. عقدت هذه الاتفاقية بين قبيلة أيت أنيسر من قبائل أيت عطا، وشيخ زاوية تينمسلا السيد محمد بن عبد السلام وما جاء في هذه الاتفاقية بعد البسملة «وبعد فهذا رسم عقد تيس من قبيلة الخير والبركات وقبيلة أيت أنير يعني أيت مسكور على أعيانهم فقد اتفقوا واجتمعوا بين يدي البركات الولي الصالح والقطب الواضح الأجد الأجد من سماه الله خيرا السيد محمد بن سيدنا عبد السلام بن الشيخ نفعا الله بالفروع والأجداد وجعلوا له تيس لجميع زواوي أسلافه، فلؤل من المتحملين بذلك الشيخ لحسن بن حد نيت اتبغت ... »

وبعدما أورد كاتب الوثيقة أسماء الشيوخ المتحملين بتيس ذكر بأن قبيلة أيت مسكور «كست كلها من وراء المتحملين المذكورين أعلاه، وكل من حضر من قبيلة ايت مسكور يقف موقف الجد على الجد وكذلك كسوا لجميع البهائم الذين يجمعون الزرع والقمح والتمر وغير ذلك للزاوية المذكورة في كل موضع كل واحد من المتحملين المذكورين أعلاه [...] تحملوا بذلك على كافة قبيلة أيت أونير

يتضح من خلال ذياجة هذه الاتفاقية وجملة الشروط التي تحمل بها شيوخ قبيلة أيت مسكور للسيد محمد بن عبد السلام القادري، أنها لا تختلف في جوهرها ومضمونها عن اتفاقيات «تاكسا» التكفلية التي كان أصحاب الروايا بمختلف واحات وادي درعة يحرصون على عقدها مع قبائل أيت عطا وغيرها لحماية مصالحهم الاقتصادية.

تبقى هذه الاتفاقية هي النموذج الوحيد الذي يطالعا فيه لفظ تيس من بين ما يزيد على عشرين اتفاقية تكفلية عثرنا عليها بدرعة. فهل يمكن القول وانطلاقا من هذا النموذج الوحيد بأن كلمة «تيس» مشتقة من «تاكسا» ؟

2 - المعنى الثاني لتيس بدرعة

نلاحظ من خلال مجموعة من اتفاقيات تيس التي عثرنا عليها بواحتي ترناتة وتينزولين، إن لتيس معنى آخر يخالف المعنى الأول، الذي حددناه من الاتفاقية التي عقدها شيخ زاوية تينمسلا مع قبيلة أيت مسكور لحماية مصالح الزاوية. وينحصر هذا المعنى في جملة من المترادفات التي تتكرر في هذه الاتفاقيات كاهدنة و«الراحة» و«الهنا» و«الهدانة» و«الاستانة» و«الصلح» والاستكانة» إلى غير ذلك من الالفاظ التي تعني الصلح وانهاء الفتنة.

وإذا ما تأملنا في اتفاقيات تيس والاتفاقيات الصلحية، فإننا نلاحظ انها نتاج ظرفية تاريخية تميزت بالغليان الاجتماعي ليس في وادي درعة فحسب وإنما في كل الواحات الجنوبية نتيجة اندفاع قبائل أيت عطا كما سبق وأشرنا إلى ذلك.

وإذا كانت اتفاقيات تيس تمثل المرحلة الأولى على طريق الصلح بين المتعاقدين، فانها من جهة ثانية تتميز بالبساطة من حيث بنيتها، ذلك اننا اذا استثنينا التركيز على ممثلي المتعاقدين والمجال المكاني

والمدة الزمنية المتفق عليها، فإن شروط تيسى لا تتجاوز ثلاثة شروط أو أربعة على الأكثر. في حين ان الاتفاقيات الصلحية التي تشكل في الواقع مرحلة النضج في اتفاقيات تيسى فإنها تركز على مجموعة من الشروط التي تنظم مختلف جوانب العلاقات بين المتعاقدين من المستقرين وقبائل الرحل.

3 — طريقة تعاملنا مع اتفاقيات تيسى والاتفاقيات الصلحية هذه الاتفاقيات مثل باقي أنواع الاتفاقيات التي عثرنا عليها بدرعة كتبت بلغة أقرب إلى العامية منها إلى اللغة العربية الفصحى كما تتخللها بعض الألفاظ الأمازيغية، وهي مليئة بالأخطاء الاملائية واللغوية والنحوية.

ورغبة منا في الحفاظ على طبيعة نصوص الاتفاقية فقد حرصنا على إعادة كتابة هذه الاتفاقيات كما هي دون أن نتدخل لتصحيح أخطائها.

ونظرا لعدم تمكننا من تحليل كل الاتفاقيات بنوعها تيسى والصلحية فقد لخصنا هذه الاتفاقيات في جداول خاصة.

1 - اتفاقيات تيسى

مدة الاتفاقية	الايام الداعية لمقد الاتفاقية	الطموحون لمقد الاتفاقية	الوسطة في عقد الاتفاقية	القبائل المتعاقدة التي تسمى اليها القبائل المتعاقدة	القبائل المتعاقدة	تاريخ عقد الاتفاقية
عاشان كاملان.	وضع حد لأصهار النيب والمصرمية.	أعيان القطييين	أعيان القطييين	من قبائل أهل الفلث بزبائة - من قبائل أولاد يحيى.	- قبيلة بني صرقي - قبيلة أولاد كوزاب	1304 1886
عشرة أعوام	إبهاء الصراعات بين القطييين الصحراويين ووضع حد لأصهار النيب والمصرمية.	أعيان القطييين	أعيان القطييين	- من قبائل أيت اوزير بزبائة - من قبائل أولاد يحيى	- قبيلة إيجون - قبيلة أولاد كوزاب (زبائة)	1314 1896
حددت في المكان دون الزمان.	إبهاء أصهار النيب والمصرمية بين القطييين	أعيان القطييين	أعيان القطييين	- من قبائل الوردجة اليريطانيين - من أيت عطا يحيى أيت ولان - من أيت يحيى	- قبيلة بوجلان - قبيلة مسوفة (زبائة)	1315 1897
ثلاثة أيام من طلوع شمس يوم الاثنين إلى غروب يوم الأربعاء.	وضع حد للظروف القسوة بوضع حد لأصهار النيب والمصرمية وبقسوة بواجبة	أعيان كل قصر من القصور الثمانية بزبائة الاقايد عميد	الاقايد عميد بن العربي البحاري، وشيخ زاوية يتمسلا القادرية	من قبائل أولاد يحيى بزبائة - من قبائل تيزوليين	- قبائل قصود أولاد - قبائل الثمانية (تيزوليين)	1326 1908
أربع سنوات في الأعلى، والمعاقرة على حد معين الاتفاقية.	وضع حد لأصهار النيب والمصرمية وبقسوة بواجبة تيزوليين	وججو وأعيان القبائل المتعاقدة	أعيان القبائل المتعاقدة	- من قبائل الوردجة - من أيت عطا - من قبائل تيزوليين - من قبائل تيزوليين	1- قبائل الوردجة الغرفيين 2- أيت اوزير 3- أولاد يحيى تيزوليين 4- قبيلة قصبة اغزون.	1333 1914

2 - الاتفاقيات الصلحية والتصالفية

تاريخ عقد الاتفاقية	القبايل المتفاددة	القبائل أو القبيلة الكبرى التي تنتمي اليها القبائل المتفاددة	الوسطة في عقد الاتفاقية	أعيان المتفادين والمستوفين	الأشياء المتفاددة لمعقد الاتفاقية	مدة الاتفاقية
1210	- قبيلة أيت عبد الله - قبيلة أيت مهدي (واحدة مرجطية)	- من قبائل أهل مرجطية - من قبائل أيت سدرات	سدي يوسف بن عبد الملك شيخ زارية يتمسلا في وقت	أعيان القبائل المتفاددة برعاية سدي يوسف ابن عبد الملك	انقعد الصلح لجمع حد لا سلف بين هذه القبائل من القتل والنهب والقتلة	تعتبر هذه القبائل من عظام زارية يتمسلا القادرية.
1252	- مختلف قبائل القصور براحة تيزولين	- قبائل تيزولين	سدي ادريس التمسلاوي	أعيان المتفادين برعاية سدي ادريس التمسلاوي	اصلاح البلاد وجلب الخير اليها.	كانت القبائل المتفاددة الجازرة لازارية يتمسلا وكل فئة يها توتر ولا كانت على وضعية الزارية.
1258	- قبائل أهل مرجطية - قبائل أولاد يحيى (تيزولين ومرجطية)	أهل مرجطية قبائل أولاد يحيى	القائد الحسن بن أحمد التسوكالي الشيخ عثمان بن مسعود البحاري	القائد الحسن والشيخ عثمان بن مسعود	وضع حد لأفعال النهب والمضرمية والقتلة	يبدو أن أهل مرجطية وغيرها في عقد هذا الصلح مع قبائل أولاد يحيى لجمع حد لأفعال الشيخ عثمان بن مسعود في بلاد مرجطية الجازرة ببلاد أولاد يحيى
1258	- قبيلة أيت علي بن يوسف	- من قبائل أيت عطا تيزولين	- الشيخ احمد التمسلاوي - الشيخ عثمان بن مسعود البحاري	اعتبار باقي قبائل أيت عطا بدرجة أعلاء المتفادين	هذه الاتفاقية تدعى في أطراف الصحف عن أطراف لمعقد مخالفت بين القبائل المتفاددة.	
1277	- قبيلة أولاد تلموف - قبيلة أسمرجد (رتاعة)	- من قبائل أولاد يحيى - من يحيى أيت ولان - من قبائل أيت عطا	أعيان القبائل المتفادين	شيخ قبيلة أولاد تلموف وأعيان قبيلة أسمرجد.	تجديد الصلح بين المتفادين.	
1860						

تاريخ عقد الاجاقية	القبائل المصفاة	القبائل المصفاة التي تسمى القبائل المصفاة	القبائل المصفاة في عقد الاجاقية	القبائل المصفاة الاجاقية	القبائل المصفاة الاجاقية	الاسباب الداعية لعقد الاجاقية	مدة الاجاقية
1293	قبيلة اولاد كزاب	من قبائل اولاد يحيى	أعيان القبطين	شيخ رحمة اولاد كزاب. وضع رحمة اولاد اوشاخ	تجديد الامور والمصارفة وعقد شروط على عادة القبائل	تميز الصالحين بين القيطين طهارة الفرجات الزراعية ومصادر الري.	
1306	قبيلة اولاد حورث	من قبائل الروحة الرسطانيين	بعض مرابطي زاوية ببني البغداد. وبعض أعيان الروحة الرسطانيين	مرايطر زاوية سبدي البغداد واولاد منها	انهاء عوامل الفتنة بين هذه القبائل.		
1888	قبيلة بوخلال - الدرب (زبنانة)	من قبائل الروحة الرسطانيين	بعض سبدي البغداد. وبعض أعيان الروحة الرسطانيين	عبد الرحمان الزوازي وأعيان القبطين	عقد الامور.		
1310	قبيلة اولاد اوشاخ	من قبائل الروحة الرسطانيين لا تسمى الدرب مدين مدين وزانما يكون انوارها حسب مصلحتها.	عبد الرحمان بن اعلى الزوازي شيخ قفصة البحرن بتزولن.	أعيان كل قبيلة من قبائل لكارة	لمواجهة السرب الفرنسي من الصحراء الغربية	تؤكد هذه الاجاقية على مجموعة من الشروط التي الزمت بها قبائل لكارة نفسها لمواجهة السرب الفرنسي.	
1892	قبيلة نسوكات (زبنانة)	من قبائل الروحة الرسطانيين	أعيان القبائل المصفاة من القبائل الثلاثة	أعيان القبائل المصفاة	وضع حد لأعمال السب والانصراف	تؤكد الوثيقة على التزاد أعيان كل قبيلة باختلف في صيركي سبدي دف وسبدي احمد بن علي.	
1324	قبيلة قصر بوخلال (زبنانة)	من قبائل الروحة الرسطانيين	المرابط سبدي عبد القادر من زاوية سبدي البغداد	مرايطر زاوية سبدي البغداد	وضع حد للفتنة بين سكان قصر بوخلال.		
1907	قبيلة ايت بوزو (زبنانة)	من قبائل الروحة الرسطانيين	أعيان القبائل المصفاة من القبائل الثلاثة	أعيان القبائل المصفاة	وضع حد لأعمال السب والانصراف		

تاريخ عقد الاجتماعية	القبائل المتعاقدة	الملك أو القبيلة الكبرى التي تسمى البا القبائل المتعاقدة	الوساطة في عقد الاجتماعية	الضامون لعقد الاجتماعية	الاسباب الداعية لعقد الاجتماعية	مدة الاجتماعية
1328 1910	1- أولاد ادريس 2- أيت علوان 3- أيت حمر	من قبائل حميد البرزان - من أيت عطا - من أيت عطا	أعيان القبائل المتعاقدة	أعيان القبائل المتعاقدة	إصلاح البلاد	
1329 1911	1- قبيلة اهل بوخلان - أيت بُزَي	من قبائل الروجة - من قبائل أيت عطا	أعيان القبيلتين	أعيان القبيلتين	وضع حد لأعمال الربوب والمروصية.	
1331 1912	1- قبيلة قصر بوخلان - ايت ابر	من قبائل الروجة - من أيت عطا	أعيان القبيلتين	أعيان القبيلتين	تجديد العهد بين القبيلتين	تكشف لنا على الاجتماعات التي عمليتها قبائل الروجة أن هذه القبائل كانت تتحالف بامتياز مع قبائل أيت ابراهيم.
1334 1915	1- قبيلة قصر الرباط 2- أولاد يحيى 3- قبائل الروجة 4- ايت ابر	من قبائل تيزولان من قبائل أولاد يحيى - الروجة الفوقاين - من قبائل أيت عطا.	خليفة الكلاوي في رفته احاج محمد بني أيت المسي	أعيان القبائل المتعاقدة	الحفا - الروجة	بارغم من وجود خليفة الكلاوي بالمنطقة فإن القبائل ظلت تتعامل بالاجتماعات.
1339 1920	1- الشيخ محمد بن الفاطمي البرزاي 2- القائد محمد بن العريق البحاري	قبائل تيزولان لقبوز قصر الرباط عن قبيلة أولاد يحيى	الشيخ محمد بن الفاطمي والقائد محمد بن العريق البحاري	الشيخ بن الفاطمي والقائد محمد بن العريق البحاري	تجديد الامور. كما كانت بين الاشلاف.	

مدة الإعتاق	الأسباب الداعية لفقد الإعتاق	الضامون لفقد الإعتاق	الواسطة في عقد الإعتاق	الف أو القبيلة الكبرى التي تنتمي إليها القبائل المصافدة	القبائل المصافدة	تاريخ عقد الإعتاق
ككشف لنا هذه الإعتاقية الطريقة التي كان يتم بها توسيع لف ما يضم قبائل أخرى إليه.	رغبة قبيلة أيت اسفل في الانضمام إلى لف أيت أنير	أعيان الصافدين	أعيان الصافدين	— من قبائل عطا	— قبيلة أيت أنير — قبيلة أيت اسفل	1346 1927
	الرغبة في الراحة وإلغاء حماية البلاد من الفساد والفتنة	أعيان القبائل المصافدة	أعيان القبائل المصافدة	— من قبيلة أيت أنير — من قبائل أولاد يحيى من قبائل الروجة.	— قبيلة أجزون — قبيلة أولاد كرزاب — قبيلة المنكري	1346 1927
	حماية البلاد من الفساد والفتنة	أعيان كل قصر من القصور المذكورة	أعيان قبايل الروجة	— من قبائل الروجة الفرقائين (تيزولين)	— قصر بوانة — قصر بوجنيل — زاوية ترحين	1346 1927
	تجديد الإحوة	أعيان الصافدين والشيخ محمد بن القاطمي	أعيان قصور لكمانية والشيخ محمد بن القاطمي	من قبائل أولاد يحيى	— قبيلة لكمانية 1- تمكعاد 2- أفرا 3- القصبة 4- تيزوت 5- أولاد أويب 6- الشيخ محمد بن القاطمي	1348 1929

I — اتفاقيات تَيْسَى

الإتفاقية تَيْسَى بين قبيلة قصر بُوحَلَالٍ وقبيلة مسوفة.

الحمد لله وحده.

فبحول الله وقوته اتَّفَقُوا واجْتَمَعُوا جَمَاعَةَ عَالِ بُحَلَالٍ^(١) مع جماعة عَالِ مَسُوفَةَ^(٢) بعد حُضُورِهِمْ بِقُصْرٍ بُحَلَالٍ فمن جماعة عَالِ بِحَلَالٍ :

- العربي بن الراضي.
- وسعيد بن علي بن عبد الله.
- وعلي بن مبارك.
- والتهامي بن علي.
- وعيسى بن محمد بن لغزال.
- ومبارك بن لحسن.

ومن جماعة عَالِ مَسُوفَةَ

- بَهْ بن سعيد متاع أيت بو ضُوَازْ
- وعمر أَلْحَاج.
- وسعيد أُحْمِيذْ متاع أيت بَعْدَيْن.
- وبَهْ بن الْحَاج مُنَى.
- وحمُّ أَعْيَسَى متاع أيت حَمُّ أَهْرَى.
- ومحمد أحماد الهكوي.
- ومحمد أُعْلِيّ ولد أُعْلِيّ أَحَدُ الهكوي.
- ويوسف أسعيد من أيت علي.
- وسعيد أيشو متاع أيت أُعْرَابْ
- وبَهْ وعلي من أيت علي.
- وحمو أسعيد متاع أيت دُهُو.

وبعد ان اجتمعوا المذكورين قد أمر الله بِالرَّاحَةِ وَالْهَدَايَةِ^(٣) بَعْدَ الْفِتْنَةِ بَيْنَهُمْ وَجَعَلُوا :

تَيْسَى مِنْ حُدُودِ لِحْدَبِ^(٤) الَّذِي خَلَفَ تَيْدَسِي^(٥) يَعْني مِنْ رَأْسِ لِحْدَبِ الْمَعْرُوفِ بِالْأَكْرَبِيِّ. وَنَزَلَتْ مَعَ الطَّرِيقِ إِلَى مَجْرَى مَاءِ وَادِّ الْفَارَعِ^(٦) وَنَزَلَتْ مَعَهُ إِلَى حُدُودِ تَيْسَى الَّذِي جَعَلُوا أَوْلَادَ

الْحَاجِ (7) مَعَ عَالٍ مَسْفُوفًا. وَرَجَعَتْ عَلَى انْدَارَ (8) الرَّأْيَةِ الْمَهْدُوبَةِ (9) الَّتِي فِيهِمْ أَكْدِيمٌ (10) وَقَدِمَتْ عَلَى الطَّرِيقِ النَّافِذَةَ لِقَصْرِ تَمَزَّيْتِ (11) وَجَزَتْ عَلَى الصُّورِ الْفَوْقِيِّ (12) وَقَدِمَتْ إِلَى مَجْرَى مَاءِ الْوَادِ الْحَيِّ (13) وَقَدِمَتْ مَعَ مَجْرَى الْمَاءِ الْمَذْكُورِ إِلَى حُدُودِ مَا ذُكِرَ لِأَوْلَادِ الْحَاجِ مَعَ عَالٍ مَسْفُوفًا وَبَعْدَمَا تَقَبَّضَ عَلَيْهَا مِنْ أَسْفَالِهَا وَتَقَدَّمَ مَعَ مَجْرَى مَاءِ الْوَادِ الْمَذْكُورِ، وَتَنَزَّلَ مَعَهُ إِلَى أَمَامِ قَصَبَةِ سَعِيدِ إِبْرَاهِيمَ (14) الَّتِي بِتَلْكَي (15) وَتَصْعَدُ أَمَامَهَا عَلَى شَاطِئِ نَجِيلِ أَعْلَاوِ ذَرَارَ (16) إِلَى أَنْ تَقْطَعَ الْجِبَالَ (17) وَتَصْعَدُ مَعَهُ عَلَى مَكْفَى الْمَاءِ بِجَهَةِ الْفَوْقِ (18) وَتَجُوزُ عَلَى ثَنِيَّةِ الرُّمْلَةِ (19) إِلَى أَنْ تَصِلَ فَمَّ لَحْيَيْكَ (20) وَتَصْعَدُ مَعَ الطَّرِيقِ يُعْنِي طَرِيقَ بَنِّ دَلَالَةَ (21) إِلَى أَكْدِيمِ الَّذِي جَعَلُوهُ الْإِمْشَانَ (22) وَتَرْجِعُ مَعَ الطَّرِيقِ الَّتِي قَدِمْتَ لِأَرْوِي (23) الَّتِي فِي جَبَلِ بُودْهَيْرَ (24) إِلَى أَنْ تَصِلَ شَعْبَةَ مَجْرَى مَا، أَرْوِي الْمَذْكُورِ إِلَى أَمَامِ رَأْسِ لِحْدَبِ الْمَذْكُورِ يَتَدَسَّى وَتَصْعَدُ أَمَامَهُ إِلَى أَنْ تَصِلَهُ كَمَا ذَكَرَ أَعْلَاهُ أَوَّلَ مَرَّةٍ.

وكل واحد من المذكورين تحمل بإخوانه ولقبه (26) كلٌّ من ضرب معه بالبرود، ومن كسر الهنا (27) في موضع تَيْسَ الْمَذْكُورِ فعليه مائة مثقال النصف آلالٍ بُخْلَالٍ والنصف آلالٍ مَسْفُوفًا وَيُرْدُ مَا نَهَبَ : ومن كسر له لفه تَيْسَ الْمَذْكُورَةَ فِيرْدُ مَا نَهَبَ كَمَا ذُكِرَ فَإِنْ كَانَ مِنْ عَالٍ مَسْفُوفًا أَوْ لَفْهِمْ فَيُتَيْسَ عَلَيْهِ (28) عَالٍ مَسْفُوفًا، فَيَتْبَعُهُ الْمَقْتُولُ وَالْمَجْرُوحُ إِنْ كَانَ جَرِحَ أَوْ مَاتَ (29) وَإِنْ كَانَ مِنْ عَالٍ بُخْلَالٍ أَوْ لَفْهِمْ مِثْلَ ذَلِكَ. وَأَمَّا عَالٍ مَسْفُوفًا مَعَ إِخْوَانِهِمْ آيَةٌ وَأَلَانٌ (30) قَطْ (31).
وعالٍ بُخْلَالٍ وَلَفْهِمْ كَافَةً زَادَتْ بِهِمْ تَيْسَ الْمَذْكُورِ (32) بَعْدَمَا ذَكَرَ إِلَى جَبَلِ ثَنِيَّةِ تَافِيْلَاثَ (33) وَتَقْدِيمِ (34) مَعَ مَكْفَى الْقَاءِ ثَنِيَّةِ مَذْجُوكَ (35) تَجِيءُ مَعَ الطَّرِيقِ إِلَى جَهَةِ الْغُرُوبِ (36) إِلَى أَكْدِيمِ الْمَذْكُورِ لِإِلْمَشَانَ.

وكما شهد عَالٍ بُخْلَالٍ مَعَ الشَّيْخِ أَعْمَرَ أَوْ الْحَاجِ الْمَذْكُورِ أَعْلَاهُ أَنْ مِنْ كَسَرَ لَهُ لَفَهُ الْهِنَا فِي تَيْسَ الْمَذْكُورِ وَلَمْ يَرِدْ أَنْ يُعْطَى الْحَقَّ (37) فَهَمَّ عَلَيْهِ سِوَاءٌ لَمْ يَتَأَخَّرْ عَلَى الْآخَرِ فِي عَيْبِهِ وَفِتْنَتِهِ (38).
وأما آيَةُ جِسِّ (39) لَمْ يَدْخُلُوا فِي مَا زَادَ عَلَى تَيْسَ الْاَوَّلَى شَهِدَ عَلَى إِشْهَادِهِمْ بِمَا ذَكَرَ أَعْلَاهُ بِمَا فِيهِ وَعَرَفَهُمْ بِحَالِ كَمَالٍ فِي تَارِيخِ السَّادِسِ وَالْعِشْرِينَ مِنْ صَفْرِ الْمَيْمُونِ عَامَ 1315. عبيد ربه سبحانه محمد العربي بن محمد بن ابراهيم بقصر بخلال ستره الله في الدارين عامين.

I – تعريف بعض أعلام الاتفاقية وتوضيح لبعض عباراتها

- (1) جماعة من عَالٍ بَخْلَالٍ : جماعة قبيلة قصر بوخلال، الذي سبق أن عرفنا به في الفصل الخاص بالاتفاقيات التنظيمية.
- (2) جماعة عَالٍ مَسْفُوفًا : هي قبيلة مسوفة إحدى قبائل مسوفة إحدى قبائل آيت عطا بوادي درعة (انظر الفصل الخاص بالاتفاقيات التكلفية).
- (3) الراحة والهدانة : الهدنة.
- (4) لِحْدَبٍ : لحذب في اللغة ما غلظ في الأرض، ويطلق في وادي درعة على كل أرض حرساء لا تستغل للزراعة ولا للرعي.

- (5) تيدسي : قصر صغير من قصور درعة بترناتة في الضفة الغربية لنهر درعة.
- بني هذا القصر بالقرب من قصر قديم متهدم (يعرف بالقصر الحالي) ويسود الاعتقاد أن هذا القصر الحالي هو قصر تيدسي القديم الذي كان مقر للأشراف السعديين قبل انتقالهم إلى تاكماذارت بفزواطة⁽⁸⁾. ويرى الأستاذ المُنُوني أن مقصود ابن خلدون في إحدى اشاراته عن تادُنْتُ ذلك المركز التجاري الكبير بدرعة، هو قصر تيدسي القديم⁽⁹⁾.
- وأطلال القصر الحالي توجد الى اليوم يجذب الحاج عبد الله العشاني، ولا نستبعد أن يكون هذا القصر هو قصر تادنتس أو تيدسي، ذلك أننا عثرنا في وثيقة بزواية سيدي أحمد بن علي، أن هذا الرجل قد مر في مطلع القرن العاشر الهجري/16م بسوق حذب سيدي الحاج عبد الله العشاني، وهو في طريقه للقاء شيخه سيدي الغازي⁽¹⁰⁾، وإن دلت هذه الاشارة على شيء فإنما تدل على أن القصر الحالي حافظ على دوره التجاري الى حدود القرن العاشر الهجري/16م.
- ونلاحظ من خلال موقع القصر الحالي أنه مفتوح على كل الطرق التجارية التي تربط بين درعة وتافيلالت عبر تيزناتة فيلاتت وبين درعة وفركلة ودادس وهسكورة عبر قم وُزَي. ولحد الآن لم نتسكن من العنبر على العلاقة بين تيدسي الدرعية وتيدسي السوسية.
- (6) الواد الفارغ : هو الواد الميت الذي بني فيه الشيخ محمد بن مهدي الجراري زاويته خلال القرن العاشر الهجري/16م. ينحدر من جبل بوزروال ويصب في نهر درعة ما بين جبل زاكورة وزاوية الفتح الناصرية.
- (7) أولاد الحاج : من الروحة فرقة أولاد فاضل (انظر الاتفاقيات التنظيمية).
- (8) اندار : هي البيادر التي يجمع فيها القمح والشعير قبل درسهما.
- (9) الزاوية المهدوية : زاوية الشيخ محمد بن مهدي الجراري.
- (10) أكديم : البرج المخصص للمراقبة والحراسة.
- (11) قصر تمزيرت : سبق أن عرفنا به في الاتفاقيات التنظيمية.
- (12) الصور الفوقي : السور الشمالي لقصر تمزيرت.
- (13) الوادي الحي : نهر درعة.
- (14) قصبه سعيد ابراهيم : تقع هذه القصبه في المدخل الشمالي لواحة فزواطة بالقرب من قصر أمزُور.
- (15) تلكي : أحد المرتفعات بالمدخل الشمالي لواحة فزواطة.
- (16) أغلا وُدزَار : أحد قصور جهة تاكماذارت بالمدخل الشمالي لفزواطة وقد اشترى قصر أغلا ودرار بأسره العلمية منذ القرن العاشر الهجري/16م وبه مدفن عبد الله بن عمرو المضغري⁽¹¹⁾ عالم درعة وشيخ الأسرة السعدية. كما كان أغلا ودرار مقر لعائلة الدييين الشهيرة التي أنجبت مجموعة من فطاحل العلماء خلال القرنين الثاني عشر والثالث عشر الهجريين/18 و19م. وقد انتقل جل علماء الأسرة الديلية الى ورزازات ومراكش واستقر بعضهم بتطوان حيث لا يزالون يعرفون بالوزانين. ويكفي هذه العائلة فخرا أنها أنجبت علماء أمثال محمد بن أحمد الصغير التولي بمصر سنة 1138هـ/1726⁽¹²⁾ وفتيحه درعة الشهر صاحب التوازل محمد بن محمد بن عبد الله الترفي سنة 1166/1752⁽¹³⁾ وكان آخر علماء قصر أغلا ودرار السيد الحسن بن علي الترفي سنة 1339هـ/19⁽¹⁴⁾.
- (17) ان تقطع الجبال : الى أن تمر بجبل الغارت الذي يفصل بين واحة ترناتة شمالا وفزواطة جنوبا.
- (18) لجهة الفرق : لجهة الشمال.
- (19) ثبية الرملة : تقع هذه الثبية بجبل الغارت وبها آثار بناء قديم مطموح تحت الرمال.

- (8) محمد اليفرنى : نزعة الحادي ص. 7.
- (9) د. محمد المنوني : حضارة وادي درعة من خلال النصوص والآثار — دعوة الحق : العدد 2، السنة 18 — 1393 — 1973 ص. 132.
- (10) هو أبو القاسم بن أحمد الدرعي، ولد بقبيلة هرغة السوسية واستقر في نهاية المطاف بتافيلالت حيث لقب بالغازي وهو شيخ الطريقة الناصرية — الغازية — وحول ترجمته انظر أحمد بن دوارود المشتوكي : هداية الملك العلام خ. ع. ق 147 — ص. 47 — 48.
- (11) محمد المكي بن موسى الناصري : الدرر المرصعة ص. 168.
- (12) عباس بن ابراهيم : الاعلام ج. 6 — ص. 33.
- (13) أحمد بن خالد الناصري : طلعة المشتري ج. 2 — ص. 14 — 15.
- (14) محمد بن لحبيب التتوكالي : العقود الجوهريه في الانباء الدرعية : مخطوط خاص — ص. 18.

- (20) فم لحنيك : تصغير حنك. والحنيق هو الممر الضيق بين جبلين. وتشير هذه الاتفاقيات الى فم لحني الذي يفصل ما بين الرأس الشرقي لجبل الغارت وجبل بائي، ويعتبر فم لحني ممرا تجاريا مهما يربط بين فزواطة وبلاد تازرين عبر ممر تيزتافيلات. وهو الطريق التقليدي لركب الحاج منذ القرن الحادي عشر الهجري/17م، حيث كان الموكب ينطلق من زاوية تامكروت تحت قيادة شيخ الزاوية الناصرية.
- (21) طريق بن دلالة : طريق تجاري قديم يسير محاذيا لجبل بائي ويربط واحة ترناتة ببلاد تافشتا عبر ممر فم ورتي.
- (22) إلمشان : من قبائل أيت عطا التي تستوطن قصر ابن دلالة وقد سبق لنا أن عرفنا بقبيلة المشان في الاتفاقيات الكفلية.
- (23) أزوي : يقع قصر أزوي في الطرف الشمالي لتلال بودهير وقد كان خلال القرن التاسع الهجري ومطلع القرن العاشر الهجري/15 و16م موطنًا لقبائل الروحة. حيث لا تزال بعض آثارهم على أسماء الأماكن مثل تين لُوغراين (آبار الأعراب) وحجرة المودن وغيرها. وقد تخلت قبائل الروحة عن هذه المواقع لقليلة أيت اونير من أيت عطا.
- كان أزوي في أواسط القرن 11هـ/17م مسرحا لمعارك قوية بين قوة مولاي محمد بن الشريف العلوي وأبي حسون السملائي في غمرة الصراع على بلاد درعة ولا تزال الذاكرة الشعبية تحتفظ ببعض آثار هذه المعارك بقولهم : «الأيديك لازو والكلاب يتهازون».
- (24) بودهير : تشرف تلال بودهير على واحة ترناتة من الناحية الشرقية وقد كانت أيضا مسرحا لمعارك ضارية بين مولاي محمد بن الشريف وأبي حسون السملائي خلال القرن الحادي عشر الهجري/17م (15).
- (25) التويت : لم نتصنح من تحديد موقعها.
- (26) لفة : اللَّف هو الخلف. وقد سبق أن أشرنا إلى كون سكان وادي درعة من واحة مزجيطة شمالا إلى محاميد الغزلان جنوبا ينقسمون إلى لفين كبيرين هما محبوب وملول. يجمع لف محبوب. قبائل الروحة بينزولين (الروحة الفوقانيين) وترناتة (الروحة الوسطانيين) وفزواطة (الروحة التحتانيين). والعائلة المزواوية بقصر الرباط، وبعض قبائل أيت سدرات (أيت مَحَلِي) وأهل مزجيطة الحاضرين لفضو القايد التتوكائي. وقبائل أيت اونير ومن في حسابهم من أيت عطا.
- ويجمع لف ملول قبائل أولاد يحيى حينا وجدت بدرعة وقبائل أيت صولي (زوي) السدراتية، قبائل أهل الثلث برناتة (قصر بني صولي، وقصر تارغليل، وقصور استور وجبل الحراطين المحسوبين على أهل الثلث بالإضافة إلى قبيلة مسوفة ومن في حسابها من قبائل ايت عطا. ويرى محمد المختار السوسي في انقسام سكان درعة إلى لفين كبيرين استمرارا لما عليه الأمر بمناطق سوس الجنوبية (16).
- والواقع أن نظام اللفوية الذي كان سائدا بوادي درعة يعكس لنا إلى حد كبير رغبة القبائل بالمنطقة في الحفاظ على التوازنات العامة على مستوى القبائل الكبرى للحفاظ على مصالحها المرتبطة بالأرض والماء والأنشطة التجارية.
- (27) كسر الهنا : نقض شروط الهدنة التي نصت عليها اتفاقية تيمى.
- (28) فيئت عليه : بمعنى أن القبيلة التي قام أحد أفرادها أو أحد المتحالفين معها بكسر «الهنا» هي التي تتكفل به وتثبت على الشروط التي اتفقت عليها القبيلتان المتعاقدتان.
- (29) ان كان جرح أو موت : اذا انكسرت تيمى بالجرح أو الموت فإن القاتل أو الذي جرح هو الذي يتبع بالدية وحقوق الجرح.
- (30) أيت ولان : هو خمس أيت ولأل أحد الأختام القوية في اتحادية أيت عطا وأهم فرق أيت ولال أيت أوليين، وأيت الربيع، وأيت مولأل (وهي أقوى فرقة في خمس أيت ولال ومنها قبيلة مسوفة) وأخيرا فرقة ايت بوبكر (17).
- (31) قط : معنى ذلك أن شروط الاتفاقية لا تتجاوز إخوان قبيلة مسوفة من أيت ولال وإلى غيرهم.
- (32) زادت بهم تيس المذكورة : بمعنى أن أهل بجلال قد وسعوا من مجال تيمى المذكورة إلى أن تصل حدودها إلى جبل بائي الذي يشرف على واحة ترناتة من الناحية الشرقية.
- (33) تنية تافيلالت : هي تيزن تافيلالت التي تربط بين واحة ترناتة وبلاد تافيلالت عبر بلاد تازرين. وتقع هذه التنية في الذراع الشرقي لجبل بائي (18).
- (34) تقديم : تقدم.
- (35) تنية مذجوك : تقع في الطرف الشرقي لجبل الغارت.
- (36) إلى جهة الغروب : أي غروب الشمس والمقصود هو جهة الغرب.

(15) المختار السوسي : ابلغ قديما وحدينا ص. 125.

(16) المختار السوسي : نفس المرجع ص. 239.

G. Spillmann : les Ait Atta du Sahara, p. 75.

(17)

(18) خريطة المغرب : 1/100.000 ورقة زاكورة.

- (37) أن يعطي الحق : ما وجب عليه من الذعائر التي نصت عليها شروط الاتفاقية.
 (38) في عيه وقتته : في تشبيهه على القبيلتين المتعاقبتين :
 (39) أيت حسُّ : فرقة من خمس أيت واحليم من قبائل أيت عطا وقد سبق لنا أن عرفنا بقائل أيت حسو ومجالات انتشارهم في الفصل الذي خصصناه للاتفاقيات التكلفية.

II — التعريف بالاتفاقية والتعليق عليها

1 — التعريف بالاتفاقية :

هذه الاتفاقية من الاتفاقيات التي عثرنا عليها بقصر بوخلال وأمزرو، وهي مكونة من نسختين — نسخة قبيلة بوخلال، ونسخة قبيلة أمزرو. كتبت الاتفاقية بحضور جماعة قبيلة بوخلال وجماعة قبيلة مسوفة في شهر صفر سنة 1315هـ/1897م.
 تهدف هذه الاتفاقية الى عقد هدنة بين قبيلتي بوخلال (من قبائل الروحة) وقبيلة مسوفة (من أيت عطا) أي بين قبيلة مستقرة وأخرى مترحلة.

2 — التعليق على الاتفاقية :

تتكون هذه الاتفاقية من ثلاثة محاور أساسية :

أ — المحور الأول : وقد بدأه كاتبها الاتفاقية بالديباجة المعهودة في الاتفاقيات «فيحول الله وقوته اتفقوا واجتمعوا...» الخ ثم ذكر أسماء ممثلي القبيلتين المتعاقبتين ستة أسماء من جماعة بوخلال ويمثلون عظام القبيلة، وعشر أسماء من قبيلة مسوفة.

ب — المحور الثاني : يرتكز هذا المحور من الاتفاقية على تحديد المجال المكاني الذي اتفق عليه ممثلو القبيلتين، وعليه تسري شروط الاتفاقية. وفي قلب هذا المجال يقع قصر بوخلال مما يجعلنا نعتقد أن قبيلة بوخلال هي التي رغبت في عقد تيسى مع قبيلة مسوفة.

يمثل المجال المكاني الذي حددته تيسى كل الأراضي الواقعة في الضفة الشرقية لنهر درعة، التابعة لقبائل الروحة الوسطانيين. وهو مجال حيوي لقبيلة بوخلال لتفتحته على الطرق التجارية التي تربط بين ترناتة وفرواطة مثل فم زاكورة، وثنية الرملة وثنية مَدَجُوك، ومنفتح على بلاد تازرين وتافيلالت عبر ثنية تافيلالت، وعلى بلاد دادس وثائقشنة عبر فم ورتي، كما يوجد بهذا المجال سوقين اسبوعيين بأولاد الحاج وأمزرو حيث يمكن لقبيلة بوخلال أن تتزود بما هي في حاجة اليه ويبيع منتوجاتها الزراعية.

ج — المحور الثالث : يرتكز على جملة من الشروط الرادعة اتفق عليها المتعاقدون، وقد حددت الاتفاقية ذعيرة ثقيلة تقدر بمائة مثقال لكل من «كسر الهنا».

وهذه الاتفاقية واحدة من اتفاقيات تَيْسَى والاتفاقيات الصلحية التي ظهرت بوادي درعة خلال القرن الثالث عشر الهجري/19م وطيلة النصف الأول من القرن الرابع عشر الهجري/العقود الثلاثة الأولى من القرن العشرين الميلادي. وتمثل هذه المرحلة أوج اندفاع قبائل أيت عطا نحو الواحات الصحراوية الممتدة جنوب الاطلس الكبير وما صحبه من تأزم في الأوضاع الاجتماعية والسياسية. وهكذا يتضح أن اتفاقيات تَيْسَى تعتبر في الواقع أرضية لتنظيم العلاقات بين المستقرين وقبائل الرحل، ورد عفوي تفرضه ارادة الجماعة، سواء على مستوى قبائل القصور أو على مستوى قبائل الرحل لتعوض الفراغ السلطوي التي ظلت تعاني منه بعض المناطق بدرعة، في وقت كان المخزن منشغلا في المناطق الشمالية بهجوم المحافظة على الاستقلال الوطني أمام الاطماع الأوربية.

الاتفاقية رقم 2

اتفاقية تَيْسَى بين قبيلة قصر بني صولي والكرابية

الحمد لله

اتفقت قبيلة بني صولي⁽¹⁾ وقبيلة أولاد كَرْزَاب⁽²⁾ على عَقْدِ الإِصْلَاحِ والأمان على حدود بلادهم مدة عامين كاملين، وجعلوا فيه حقوقا وشروطا وتحمل كل واحد بإخوانه فمن الحقوق :

— من جرح أحدا يذبح عليه ويعطي خمسة مئاقيل

— ومن ضرب أحدا بعشرة مئاقيل، فإن قتله يخرج للزَّوَاكِ ويعطي ما وجب عليه بالعرف

— فمن ضاع له شيء فوجده في بلاد آخر فإنه يرده له ولا يعطي عليه شيء فإن ثبت عليه أنه سرقه فيعطي عشرة مئاقيل ويرد ما نهب، فإن وقع الإنكار فيحلف صاحب المتاع مع المتحملين من إخوانه، وإن نكر الناهب فيحلف مع إخوانه والمتحملين على حسب العرف⁽³⁾.

وحُدود الأمان في بلاد بني صولي من قطع الواد⁽⁴⁾ في جدر النخيل⁽⁵⁾ إلى فوق سور تافراوت⁽⁶⁾ إلى تَمَدَتْ تَزُمَتْ فيخرج على الطريق وراء القَسْبَةِ⁽⁷⁾ إلى طريق المَصْلَى⁽⁸⁾ التي بينهم وبين تَرْغَلِيلِ⁽⁹⁾ فتخرج على فم الأربعاء⁽¹⁰⁾ إلى نهاية البلاد فيسر معه الواد إلى أكديم أولاد أوشاح⁽¹¹⁾ فيسير مع مكفج الماء⁽¹²⁾ بقطع أولاد يَحْيَى⁽¹³⁾ بأمرذول⁽¹⁴⁾ إلى العُشْشُ⁽¹⁵⁾ الثوين الثيميات⁽¹⁶⁾

فمن أراد أن يحط⁽¹⁷⁾ ما تحمل به فليعلم صاحبه، وبعد الإعلام خمسة عشر يوماً.

فمن المتحلمين من أولاد كرزاب

— شيخهم الخليفة بن الدحمان، ومحمد بن صممت، وحج بن حد، والخضر بن أحمد، وأغبيذ بن أحمد، ومحمد بن عبد المولى.

ومن المتحلمين من بني صولي :

— التهامي بن السبع، وعبد الله بن الطيب، والمدني بن الطيب مع عم عمرو، وعبد الرحمان مع بابا بني الحاج، والغندور بن الصالح، والعراي بن احمد، وسالم بن الحسن، وعمر بن موسى ومحمد بن أحمد، والهاشمي من بني عز.

هذا ما تراضوا عليه وعقدوه بينهم شهد عليهم من أشهدوه به وعرفهم بحال كمال. وبتاريخ فاتح ربيع النبوي عام 1304 — عبد ربه محمد بن ابراهيم الصولي امنه الله عامين. على بن عبد الله أضراب الجولي إمام مسجد. أو لاکرزاب في وقته لطف الله به عامين.

I — تعريف ببعض أعلام الاتفاقية وتوضيح لبعض عباراتها

- (1) قبيلة قصر بني صولي : تشكل هذه القبيلة من عدة عناصر قد تحولت إلى الاستقرار والإرتباط بالأرض، وشكلت ما سميها في بحثنا بقبيلة القصر. وجل عناصر هذه القبيلة من الحراطين تسكنهم عدة عناصر ينحدرون من أصول متباينة الاعراق فمنهم من ينحدر من قبائل أيت خديدو، وأيت يفلمان⁽¹⁹⁾ كما جاء بعضهم من وادي دادس واخرون من تادلة⁽²⁰⁾ يقع قصر بني صولي في المدخل الشمالي لرواحة ترناتة بالضفة الشرقية بنهر درعة. ويعتقد أن هذا القصر قد بني في أواخر القرن العاشر الهجري / 16م بأمر من السلطان أحمد المنصور السعدي⁽²¹⁾.
- وبالرغم من كوننا لا نتوفر على ما يسمح لنا بتأكيد هذا الاعتقاد أو نفيه، فلا نستبعد أن يكون هذا القصر قد بني فعلا في عهد أحمد المنصور السعدي، ذلك أن هذا السلطان، قد اعنى عناية خاصة بوادي درعة بعد فترة وجيزة من توليه أمر المملكة بعد معركة وادي المخازن، ويرجع هذا الاهتمام ببلاد درعة إلى الدور الذي لعبته هذه المنطقة في سياسة المنصور السعدي بعد فتح بلاد السودان⁽²²⁾ ويتعمق موقع قصر بني صولي بمجموعة من المميزات الاستراتيجية، فالقصر بني على مقربة من قم أزلآك الذي يربط بين واحة تينزولين شمالا ورواحة ترناتة جنوبا، وبامكان التحكم في هذا القصر أن يراقب الحركة التجارية بالمنطقة، كما يراقب من جهة أخرى حركة المرور بقم وزتي الذي يربط بين وادي درعة ومنطقتي دادس وهسكورة وشمالا.
- وتدل كل المعطيات التاريخية أن قصر بني صولي، كان مقر للعامل الخزلي على بلاد درعة في أواخر العهد السعدي وردحا من العهد العلوي قبل أن يتحول المقر إلى قصبة أغلان في العقدين الثالث والرابع من القرن الثاني عشر الهجري / 18م عندما عين السلطان مولاي اسماعيل ابنه مولاي الشريف عاملا على درعة⁽²³⁾ وقد عاد مقر العمالة مرة أخرى إلى قصر بني صولي خلال

(19) فيما يتعلق بقبائل أيت خديدو، وأيت يفلمان ومجالات انتشارها انظر :

— التقي العلوي : أصول المغاربة : القسم البربري : مجلة البحث العلمي ع. 23 — 1974 ص. 122.

(20) G. Spillmann : Districts et tribus de la haute vallée du Draa, in A.M., Volume 9, Tome 2, p. 96

(21) السيد عبد الكريم المرزوي : المذكرة : مخطوط خاص ص. 8.

(22) انظر الفصل الرابع من هذا البحث.

(23) انظر الفصل الخامس من هذا البحث.

القرن الثالث عشر الهجري. وكان القائد مبارك بن الطاهر الرحابي آخر من تولى مسؤولية القيادة بقصر بني صولي قبل توقيع معاهدة الحماية⁽²⁴⁾. وقبل أن تتمكن فرنسا من بسط سيطرتها الكاملة على وادي درعة ظل سكان قصر بني صولي يقومون بدورهم العادي والموالي للمخزن وذلك بتفانيهم في خدمة القايد هو الجللاوي الذي حاول من خلال حملاته الردعية إخضاع قبائل وادي درعة⁽²⁵⁾. وقد كان القايد هو ينزل خلفاه على درعة بقصر بني صولي⁽²⁶⁾. وبعد تأسيس مركز زاكورة سنة 1352 هـ: 1932 ميلادية فقد قصر بني صولي اهمية السياسة وتحول إلى قصر عادي من قصور وادي درعة⁽²⁷⁾.

(2) قبيلة أولاد كرزاب : تحب هذه القبيلة على قبيلة أولاد يحيى بل إنها تعد من صميم هذه القبيلة. تسكن منذ وقت غير معروف قصر ملال في الضفة الغربية لهر درعة، حيث تقاسم المجال الزراعي والرعي مع قبيلة قصر بني صولي.

تشكل قبيلة أولاد كرزاب الكبرى من اربعة فرق كبرى وهي : فرقة ملال، وفرقة النشاشد، وفرقة خشاع، وفرقة لمهايل. وتنتشر قبائل أولاد كرزاب في منطقة لكرارة التي تفصل بين وادي درعة وسوس. حيث توجد بعض تجمعاتها بقم الواد بزكيط والخروبوة وبوكير وغيرها⁽²⁸⁾.

(3) العرف : حسب العادة التعامل بها بين القبائل بدرعة

(4) قطع الواد : الجانب الاخر للواد، والمقصود هنا هو الضفة الغربية لهر درعة حيث تتصل حدود بلاد قبيلة قصر بني صولي بحدود بلاد قبيلة أولاد كرزاب.

(5) جذر النخيل : جذر الشيء هو أصله، والمقصود هنا الاكمة من النخيل، كعلم بأرز في المنطقة يعتبر كحد يسرى فيه مفعول اتفاقية تنسى بين قبيلة بني زولي وقبيلة أولاد كرزاب.

(6) تافراوث : قصر من القصور القريبة جدا من قصر بني جوتي.

(7) وراء القبة : المقصود وراء القبة، وقد تكون هي قصة ايت أونير التي ورد ذكرها عند الطبيب بن حبيب⁽²⁹⁾

(8) المصلي : المصلي خارج القصر هو المكان الذي تؤدي فيه صلاة العبدین.

(9) قصر ترغليل : قصر ترغليل من القصور القديمة بوادي درعة وتؤكد كل القرائن انه كان مشهورا بالمنطقة منذ القرن العاشر الهجري 16م، ونستشف من بعض إشارات صاحب الدرر المرصعة أنه كان مقرا للعامل الخزني قبل تأسيس قصر بني صولي⁽³⁰⁾ وجعل سكانه من الحراطين، وقد كانت تستوطنه طائفة يهودية كبرى، كما كان هذا القصر مشهورا بصناعة دباغة الجلود.

(10) قم الایعاء : هو المكان الذي كان يقام فيه سوق قديم ويعقد هذا السوق يوم الایعاء. وقد تحول مكان هذا السوق إلى خارج لحدب من جهة الشرق بالنسبة لقصر بني زولي، ويعرف بسوق الحمص، ولا يزال هذا السوق يعقد كل يوم خميس إلى اليوم.

(11) قصر أولاد أوشاخ : من القصور المهمة بترناتة على الطريق الرابط بين زاكورة وأكدر، وقد اشتهر خلال القرن الثالث عشر الهجري 19م بالعلم والفقہ.

(12) مكفج الماء : الكلمة مدرجة كما هو واضح، لذلك فالمقصود بمكفج الماء هو المكان الذي يسيل منه الماء أي ماء المطر.

(13) يقطع أولاد يحيى : أي الشط العربي لهر درعة المقابل لقصر بني صولي، وتستوطنه قبائل أولاد يحيى مثل لكرانية وغيرها.

(14) أمردول : أمردول هي الأرض المنسطة في اللهجة الأمازيغية.

(15) العشش : مفرده عش وهو صغار النخيل كما في لسان العرب لابن منظور.

(16) النوبين القيات : لم تتمكن من تحديد معنى الكلمتين.

(17) أن يخط : من أراد أن يقض عقد الصلح من القبيلتين.

(24) استفدنا ذلك من رسالة سلطانية بتاريخ 2 جادى الأولى عام 1887/1305م.

(25) فيما يخص حملات القايد هو الكلاوي الى درعة انظر :

G. Spillmann : Souvenir d'un colonialiste p.

(26) الطبيب بن حبيب : كتيب في تاريخ درعة : من ص. 17 — اى ص. 24.

(27) بالرغم من انتقال مركز السلطة السياسية في عهد الحماية إلى زاكورة فإن قصر بني صولي ظل يحتفظ بسوقه الاسبوعي (يوم الحمص) وقد تحول هذا القصر في السنوات الأخيرة إلى مقر بجماعة بني صولي القريبة ثم إلى قيادة.

(28) الطبيب بن حبيب : المرجع السابق ص. 17.

(29) الطبيب بن حبيب : المرجع السابق ص. 17.

(30) محمد المكي بن موسى الناصري : الدرر المرصعة : مخطوط خاص ص. 8.

II – التعريف بالاتفاقية والتعليق عليها.

هذه الاتفاقية واحدة من الوثائق التي عثرنا عليها عند قبيلة أولاد كرزاب بملأل، ويعود تاريخ تحريرها إلى سنة 1304 / 1886م.

وتعتبر هذه الاتفاقية من اتفاقيات تيسى المحددة في الزمن (عامان كاملان) والمحددة في المكان، حيث يسري مفعول شروطها في المجالين الزراعي والرعوي لقبيلتين بني صولي وأولاد كرزاب. وإذا كان من الصعب علينا أن نكشف عن الأسباب الحقيقية التي جعلت القبيلتين يعقدان هذا الصلح، فإننا نعتقد أن هذه الاتفاقية قد جاءت لتضع حدا لحالة من التوتر بين القبيلتين المتجاورتين.

II – الإتفاقيات الصلحية

اتفاقية صلحية بين قبيلة قصر ايت عبد الله وايت محلي من ايت سدرات (1795/1210 م)

وصلى الله على سيدنا محمد واله

بسم الله الرحمن الرحيم

بحول الله وقوته فقد اتفقوا الفريقين بنو عبد الله مزجيطة⁽¹⁾ وبني محلي⁽²⁾ قبيلة السدراي⁽³⁾ على الصلح الصميم والخير الدائم لما سلف بينهما من القتل والنهب وغير ذلك من الفعل الذميمة (الأفعال الذميمة)

حضروا لدى السيد يوسف بن عبد الملك⁽⁴⁾ نفعا الله ببركته عامين وويختمهم على الفتنة والظلم والتعدى وتابوا واسترجعوا (رجعوا) وضمن الله تعالى والسيد بلقاسم بن عبد الرزاق⁽⁵⁾ ضمنهم على انفسهم بني السدراي على قتلهم وعلى غدرهم وعلى سوء حالهم⁽⁶⁾ ومن نكث فإنما ينكث على نفسه ومن اوفى بما عاهد عليه الله فسنوته اجرا عظيما⁽⁷⁾. وأخذ منهم المتحملين⁽⁸⁾ فأول المتحملين منهما – يشُّ أحم⁽⁹⁾ بني أيت داود الوفي⁽¹⁰⁾ تحمل بإخوانه.

– وعلى بن أحمد بني أيت أحمد أعلي تحمل.

– ومحمد بن أحمد بني أيت لحسن تحمل.

– ومحمد بن سعيد امهوش وتحمل.

- وكذلك يَشُّ بن الحسين وَخَدَشَ تحمل.
- ومحمد بن حم الملقب عَلَا وَخَدَشَ تحمل.
- وكذلك الحسن بن حَمُّ وَخَدَشَ تحمل.
- وأخيه سعيد بن حم وخدش تحمل.
- فهؤلاء بني هَمُّ.
- ومن بين السُّكْتِي (11) منهما.
- علي وعلى (12) السكتي الغربوز تحمل
- وكذلك حَدَائِشُ السكتي الغربوز تحمل
- وكذلك يشُّ أحم بن أبي سعيد أَهَكَ تحمل
- وكذلك حَمْدُ أعلي بن حَدُّ او موسى السكتي الغربوز تحمل
- وكذلك سعيد بن أبي بقرسُ السُّكْتِي تحمل.
- وكذلك الفقير (13) يشُّ وعلي بن علي أُيْدِيرُ السكتي تحمل.
- وكذلك الحسين الحسن بن الحسن أُيْدِيرُ بن أبي عَتَّ السكتي تحمل.
- وكذلك ابن أخيه الحسن بن محمد السكتي تحمل.

فقد ضمن الله تعالى لبني عبد الله على ما ذكرنا في هذا الرسم أعلاه وذلك كله بحضور السيد يوسف المذكور، وبسط لهم زداءً وجعل المصحف عليه وأتوا التحملين المذكورين وجعلوا أيديهم على المصحف (14) وأقسموا بالله بكل ما في المصحف على ضرورة (15) بنو عبد الله. وحضروا جماعة بنو عبد الله وقالوا يا بني محلي نحن ما قدرنا على ضرر وحط (16) ضرورتكم ولا تتبعها أصلاً (17) فقد أزمنا عارنا لله تعالى (18) ثم السيد بلقاسم بن عبد الرزاق نفعنا الله ببركته عامين وأشياخه وأولاده. فقد التقينا مع إبنه السيد يوسف في وقتنا، وحملنا أنفسنا وعارنا (19) وتكفلنا بهؤلاء وجعلنا من جملة أعياله (20) يجلب لنا النفع ويدفع عنا المضرة بالله تعالى والأشياخ. أول منهما من قبيلة المذكورين من بني عبد الله :

- ابراهيم بن الحسن أزمامي
- والمقدم حمد بن أبي السيد علي بلقاسم
- واحمد بن محمد بن حدُّ بن عياد العبدلاوي
- والسيد عبد الله بن محمد بن عياد
- وكذلك لمعلم (21) عبد الله بن أبي حسن العبدلاوي.
- واحمد بن محمد المهر به يعرف
- والسيد عبد الله بن علي بن عيسى بن با سيدي. وكلهم العبدلاوين، وكلاهما من أعيال الولي الصالح السيد يوسف والسيد بلقاسم بن عبد الرزاق. هذا أدى علي ونقلنا بعد توديتهم في يوم مسّة وعشرين يوماً في شهر الله صفر من عام عشرة ومائتين وألف.

عبيد ربه سبحانه عبد الله بن الحسن بن علي بن عبد الله أبي العبدلوي إمام مسجد بنو عبد الله في الوقت أمته الله عامين.

I — تعريف بعض اعلام الإتفاقيه وتوضيح لبعض عباراتها

- (1) بنو عبد الله مزججة : سترف هذه القبيلة في الفقرة رقم II والتي خصصناها للمتعاقدين.
- (2) بنو مَحَلِّي : أحد فرق قبائل أيت سدرات.
- (3) قبيلة السدراتي : يقصد قبيلة أيت سدرات وقد سبق لنا أن عرفنا بقبائل أيت سدرات في الفصل الذي خصصناه للإتفاقيات التكفيلية.
- (4) السيد يوسف بن عبد الملك من ذرية الشيخ أبي القاسم بن عبد الرزاق، مؤسس بن عبد الملك وزاوية تيمسلا في الفصل الذي خصصناه للإتفاقيات التكفيلية
- (5) سبق لنا أن عرفنا في فصل سابق من هذا البحث بأبي القاسم ابن عبد الرزاق.
- (6) يقصد الكاتب أن الشيخ أبو القاسم هو الذي سيضمن قبائل ايت سدرات حتى لا يعودوا مرة أخرى بعد هذه الإتفاقيه الصلحية إلى ممارسة النهب والتقتيل ضد «بنو عبد الله»
- (7) الآية رقم 10 من سورة الفتح.
- (8) أعيان قبائل أيت سدرات وعلى الخصوص من أيت حَمُّ وأيت سَكْت.
- (9) أ = أو تعني في اللهجة الأمازيغية «بن»
- (10) الوَلِيُّ نسبة إلى عظم أيت وَلي وهو أحد عظام قبائل ايت سدرات بوادي درعة.
- (11) السكتي نسبة إلى عظم أيت سكت وهو أحد عظام قبائل أيت سدرات بوادي درعة. وقد أسس أيت سكت قصرا خاصا بهم يعرف بهذا الإسم في الضفة الشرقية من نهر درعة في المدخل الجنوبي لواحة مزججة. انظر خريطة المغرب 1/100.000 ورقة أككز.
- (12) يقوم حرف الوار في اللهجة الأمازيغية مقام «ابن» والمقصود علي بن علي.
- (13) الفقير : يقصد به المرئيد صاحب السحة من أتباع طريقة من الطرق الصوفية.
- (14) القسم على المصحف الكريم : من الأمور المهودة بدرعة ولا يستحضر المصحف إلا إذا كان الأمر عظيما. ولاهمية هذه الإتفاقيه الصلحية فقد حرص شيخ زاوية تيمسلا سيدي يوسف بن عبد الملك على استحضار المصحف الشريف لإهابة أعيان قبيلة أيت سدرات واقاعهم باحترام التزامهم مع قبيلة أيت عبد الله.
- (15) بالرغم من أن منطوق الجملة يقصد إلحاق الضرر بأيت عبد الله، فإن الكاتب يقصد في واقع الأمر، أن قبائل سدرات قد أقسمت بالمصحف الكريم على عدم إلحاق أي ضرر ببني عبد الله.
- (16) وحط : من حط يحط أي وضع يضع كما في لسان العرب لابن منظور. والمقصود أن بني عبد الله قد تخلوا عن إلحاق أي ضرر بقبيلة ايت سدرات.
- (17) العبارة تعني أن بني عبد الله لم يفكروا أصلا في إلحاق أي ضرر بقبيلة ايت سدرات.
- (18) أَلزَمْنَا عَارِزَنَا لِلَّهِ تَعَالَى : العار في اللغة هو السُّبُّ والعب. وهذه الجملة تنممة لمنى ما قبلها يعني أن بني عبد الله قد حطوا كل ما من شأنه أن يلحق ضرر بالمعاقدين معهم من قبيلة أيت سدرات. والدليل على ذلك أنهم الزموا أنفسهم عارا إذا خرقوا الإتفاقيه والضامن لذلك هو الله والشيخ أبي القاسم بن عبد الرزاق !!
- (19) يقصد كاتب الوثيقة أن الشيخ سيدي يوسف بن عبد الملك يتحمل ويكفل ببني عبد الله.
- (20) الجملة بالرغم من عدم وضوحها تقتضي بأن بني عبد الله يحررون أنفسهم عيال سيدي يوسف بن عبد الملك لذلك فإنهم يفوضون لهذا الشيخ أن يعقد الصلح باسمهم مع قبيلة ايت سدرات.
- (21) لَمُعَلَّم هو الذي يتفنن حرفه من الحرف في قصور واحات وادي درعة كالحداة، والتجارة وغيرها.

II — التعريف بالمتعاقدين

(1) التعريف بالوثيقة

هذه الوثيقة تعتبر من الوثائق التي تسلمناها من السيد عبد الرحمان القادري شيخ زاوية تينمسلا في الوقت الحالي وقد سمح لنا مشكورا بتصويرها.

يعود تاريخ الوثيقة الى سنة 1210هـ/1795م. وقد كتب بخط رديء جدا وبلغه عامية في جل مضامينها. وقد أشرف على عقد هذا الصلح بين قبيلة أيت عبد الله وقبيلة أيت سدرات شيخ زاوية تينمسلا القادرية في وقته سيدي يوسف بن عبد الملك.

(2) المتعاقدون

أ — قبيلة أيت سدرات وقد سبق لنا أن عرفنا بها بشكل مفصل في مكان سابق من هذا البحث.

ب — قبيلة بنو عبد الله : هي قبيلة قصر أيت عبد الله، من حراطة مزجيطة.

يقع قصر أيت عبد الله في الضفة الشرقية لنهر درعة في المنطقة الجنوبية من واحة مزجيطة. وقد كانت قبائل هذه المنطقة خلال الفترة التي أعقبت وفاة السلطان مولاي اسماعيل (1139هـ/1727)، تتعرض لهجمات قبائل أولاد يحيى انطلاقا من واحة تينزولين فاستنجدت قبيلة أيت عبد الله وغيرها من قبائل المنطقة بالشريف سيدي منديل⁽³¹⁾ الذي سافر إلى دادس واستقدم قوة مشكلة من مختلف عناصر قبائل أيت سدرات لحماية المدخل الجنوبي من واحة مزجيطة وسكانه من هجمات قبائل أولاد يحيى وقد تنازل سكان هذه المنطقة عن جزء من ممتلكاتهم لقبائل أيت سدرات مقابل هذه الحماية، الأمر الذي يسمح لهؤلاء الوافدين بالاستقرار والارتباط بالأرض. وقد تحولت قبائل أيت سدرات بعدما أسست مجموعة من القصور مثل قصر أيت وفي، وقصر أيت أودينار وقصر أيت اسحاق وغيرها الى قبائل تزاحم السكان الأصليين على المراعي والماء والأرض وقد كانت هذه المزاحمة تتحول الى صدام مصلح بين أيت عبد الله وغيرهم وأيت سدرات، وفي إطار جعل حد لمثل هذه الصدامات عقد هذا الصلح بين أيت عبد الله وأيت محلي السدراتيين برعاية سيد يوسف بن عبد الملك.

G. Spillmann : Districts et tribus de la haute vallée du Draa p. 65.

(31);

اتفاقية صلحية بين قبيلة أولاد يحيى وقبيلة مزجيطة

الحمد لله وحده

اتفقت فرقتين من المسلمين وهم أهل مزجيطة⁽¹⁾ وقبيلة العرب أولاد يحيى⁽²⁾ جميعا على اختلاف أفخاذها⁽³⁾ وأنسابها أصلح الله الجميع وألف بين قلوبهم وأذهب غيظ قلوبهم على الهنا والعافية والأمان وأخوة الإسلام وعلى دين الله أعوانا وعلى لف واحد ولامة⁽⁴⁾ صلحة دائمة ووقف على حدود الله وشريعة رسول الله صلى الله عليه وسلم. وتعاقدوا فيما بينهم بأن :

- 1 — من ترامى على أحد بغير حق بنهب وعلى وجه الحراة واللصوصية وأخذ الأموال أو إذابة النفوس فقد عصي الله ورسوله فإنه يعطى عشرة مثاقيل لكل واحد من المحاربين انصافا⁽⁵⁾، وعقوبة. ويرد ما أكل قل أو جَلَّ، وإذا دعي لشريعة الله وكسرهما⁽⁶⁾، وامتنع فإنها تضعف بمثلها.
 - 2 — وحقوق النفس من قتل نفسا بغير حق فيلزمه خمسين مثقالا أنصافا للقبيلة ويتبعه أولياء المقتول بما بداهم من قصاص أو تغريب⁽⁷⁾ أو عفو.
 - 3 — ومن جرح ببندقة الرصاص⁽⁸⁾ وأدمى بمحديد فعليه عشرة مثاقيل انصافا، وما جرى به العرف للمجروح⁽⁹⁾، من أكل في لحم وأدام وغير ذلك.
 - 4 — ومن جرح بحجارة يعطى خمسة مثاقيل.
 - 5 — ومن أخذ مال الغير في غيبته على وجه السرقة يرد ما دعي عليه ويعطى خمسة مثاقيل انصافا. وذلك على يد عين أعيان مزجيطة وحاكمها القائد الأجل الفقيه الأكمل الأعز الأفضل السيد الحسن بن أحمد التملجالي⁽¹⁰⁾، وأكابر دولته من إخوته، وعين أعيان العرب المذكورين الشيخ الفاضل الشيخ عثمان بن مسعود العثماني⁽¹¹⁾، وأكابر إخوته وشيوخ دولته.
 - 6 — ومن دعي عليه شيء مما ذكر فأنكر ولم تكن عليه البيعة فإنه يحلف معه عشرة من إخوته في عظمه⁽¹²⁾ على اختيار الطالب وتعيينه وذلك عن إذن من ذكر.
- وألزموه أنفسهم وجميع قبائلهم من معهم حاضرا أو غائبا ولأولادهم ومن يأتي بعدهم ما لهم يفسخوا ذلك على الدوام والاستمرارية في جميع البلاد من أراضيهم كلهم في الحضر والبادية من خلاء وعمارات وطرقات ليلا ونهارا عرفوا قدره.
- بل وأن من التف معهم في بلدة تينزولين وترناتة⁽¹³⁾ وغيرهم من أهل درعة فقد دخل في هذه الحقوق ولهم ما عليهم جميع ما ذكر من الشروط كلها وكذلك عظم بني علي بن يوسف العطاوي⁽¹⁴⁾ فقد دخلوا فيه كلهم.

شهد بما فيه عنهم من أشهدوه بحال كماله وعرفهم وفي شهر ربيع النبوي سنة ثمانية وخمسين ومائتين وألف. عبيد ربه تعالى محمد بن محمد الكامل. وعبيد ربه سبحانه وتعالى محمد بن ابراهيم لطف الله به عامين.

والحق به عن أداء المذكورين.

- 7 — بأن من خرج من إخوته وفر منهم وعصى أمرهم من إحدى الفريقين فإن الآخر لا يقبله ولا ينزله ولا يسكنه مادام عاضيا لإخوته.
مكررا اسمه محمد بن محمد الكامل.
وعبيد ربه سبحانه وتعالى محمد بن ابراهيم لطف الله به عامين.

I — تعريف ببعض أعلام الاتفاقية وتوضيح لبعض عباراتها

- (1) أهل مزرجطة : هي مجموعة قبائل القصور التي تسوطن واحة مزرجطة أي من منطقة أفلا نلري (أعلى درعة) إلى منطقة اخف نُوزُور (رأس الحجر)، وسعفر بأهل مزرجطة بشكل موسع اثناء التعريف بالاتفاقية.
- (2) قبيلة أولاد يحيى : هي القبيلة الكبرى المعروفة بدرعة بقبائل أولاد يحيى. ويعد مجال انتشارها من مزرجطة شمالا إلى ترناتة جنوبا وسعفر فيما بعد بقبائل أولاد يحيى.
- (3) الفخذة في القبيلة هي الفرقة وتتكون «الفخذة» من مجموعة من العظام.
- (4) لامة صالحه : الامة هي الجمع الكبير، والمقصود أن هدف هذا الصلح بين قبائل مزرجطة، وأولاد يحيى هو توحيد القبيلتين في جمع واحد صالح لا فرق فيه بين أهل مزرجطة وقبيلة أولاد يحيى.
- (5) النصار : هي الذعائر المالية التي كانت تفرضها قبائل القصور على مرتكبي المخالفات.
- (6) وإذا ما دعي لشريعة الله وكسرهما : أي رفض التحكيم والحضور أمام الشخص أو الجماعة التي تعينه القبيلتين لحل المشكل الطاريء.
- (7) أو تُغريب : من العقوبات الردعية التي كانت قبائل القصور في حق مرتكبي جرائم القتل التغريب من القصر. ويعرف المغرب «بالمزواك» حيث يلتجئ إلى إحدى الزوايا للاستحرام بها.
- (8) بندقية الرصاص : أي بالسلاح الناري.
- (9) من أكل في لحم وأدم وغير ذلك : من العقوبات الردعية التي كانت قبائل القصور تتخذها في مرتكبي جرائم الجروح. أن القبيلة كانت تفرض على مرتكب هذه الجريمة مؤونة المجرور، ويختلف تقدير هذه المؤونة من واحة إلى أخرى بل من قصر إلى آخر. فمثلا قدرت قبيلة قصبه المخرن في أواسط القرن الثالث عشر الهجري/19م دية المجرور بالثي عشر اوقية دراهيم وصحفة وستة امدود من القمح وستة امدد شعيرا،(32) وهو قدر كبير ولائذ.
- (10) السيد الحسين بن أحمد التلمجالي : هو قائد قبائل مزرجطة في وقته. ويذكر الفقيه محمد لحبيب التتموكالي أن القايد الحسن هذا قرأ بفاس. وقد توفي يوم 28 شوال 1279هـ/1862م(33).
- (11) الشيخ عثمان بن مسعود : هو شيخ قبائل أولاد يحيى في وقته وقد ظل على رأس مشيخة أولاد يحيى الى حوالي سنة 1293هـ/1876م(34) ويعتبر الشيخ عثمان أول شيخ مخزني على قبيلة أولاد يحيى خلال القرن الثالث عشر الهجري/19م.

(32) انظر الاتفاقية رقم 2 من الاتفاقيات التنظيمية.

(33) محمد بن لحبيب التتموكالي : المقود الجوهريه مخطوط خاص ص 76.

(34) استفدنا ذلك من ظهور تعيين ابنه العربي بن عثمان على رأس مشيخة أولاد يحيى سنة 1293هـ/1876م.

- (12) العَظْمُ : يتشكل العظم عند قبائل القصور من عدة أسر ويقابله عند قبائل الرحل «أخض». وتتكون قبيلة القصر في العادة من مجموعة عظام تناوب على مشيخة القبيلة بطريقة «دمقراطية» وبشكل يحافظ على التوازنات الداخلية للقبيلة.
- (13) من التف معهم في بلدة تيزولين وترناتة : أي قبائل القصور الاخرى التي يجمعها لف واحد بقبائل أولاد يحيى وقبائل أهل مزجطة. وقد سبق لنا أن أشرنا إلى نظام المفقوية الساند بوحدات درعة (انظر اتفاقية تيسى بين قبيلة بوخلال وقبيلة مسوفة من هذا الفصل).
- (14) بنو علي بن يوسف العطاوي : لم تنسكن من تحديد قبيلة بني علي في آيت عطا ولا نستبعد أن يكون هؤلاء من قبيلة مسوفة. لكون هذه القبيلة ومن في حسابها تتحالف في العادة مع قبيلة أولاد يحيى.

II — التعريف بالاتفاقية والتعليق عليها

هذه الاتفاقية واحدة من وثائق دار القايد اليحياوي، وقد سمح لنا مالكةها الشيخ مسعود بن العربي بتصويرها.

وتمتاز هذه الاتفاقية عن باقي جل الاتفاقيات التي عثرنا عليها بوادي درعة بكونها كتبت بعربية فصيحة وخالية من الأخطاء الإملائية والنحوية واللغوية مما يوحي بأن كاتبها يتمتع بحظ وافر من المعرفة. والاتفاقية تندرج ضمن الاتفاقيات الصلحية، وهي عبارة عن اتفاق صلحي عقد بين قبيلتي مزجطة وأولاد يحيى. ويعود تاريخ كتابتها الى عام 1258هـ/1842م.

وتجلى أهمية هذه الاتفاقية في كونها عقدت بين قبيلتين ترتبط كل منهما بطريق مباشر بالخنز ويتولى ممارسة السلطة عليهما قائد مخزني (القايد الحسن التمنوكالي بالنسبة لأهل مزجطة) وشيخ مخزني (الشيخ عثمان بن مسعود بالنسبة لقبيلة أولاد يحيى). وان دل هذا على شيء، فإتما يدل على أن الخنز، كان يترك لقبائل وادي درعة نوعا من الحرية في تنظيم العلاقات العامة فيما بينها مادام الأمر لا يتعارض ونفوذ الخنز على هذه القبائل.

1 — التعريف بقبائل أهل مزجطة :

تطلق كلمة «أهل مزجطة» على مجموع قبائل القصور التي تنتشر على طول واحة مزجطة من قصر تانمروت بأفلاتندرى (أعلى درعة) إلى زاوية إخف نوزرو (رأس الحجر) بفم تانسخت (35). وتتكون قبائل أهل مزجطة من مجموعات من الفرق أهمها :

1 — آيت أوفلأندرى : وتضم هذه الفرقة قصر تيزكي، وأنسائي، وتاغروت، وإسفالن، وتينغيل، وحازت تينغيل وغيرها.

(35) انظر خريطة المغرب : 1/100.000 ورقة أ.ك.م.ز.

2 — فرقة أيت التلت : وتضم قصور : الرباط، وثارمست، وقصر اكدر، وأسلم، وزاوية إكروبيرن، ولولين، ووريز.

3 — فرقة أيت تمنوكالين : وتضم قصور تامنوكالت، وثافركالت وأسلم نزار، وأبو صاص، وتالمريت، بالإضافة الى مجموعة من الزوايا مثل زاوية السوق، وزاوية سيدي مولود وغيرها.

4 — فرقة أيت تسركا : وتضم قصر تكيت (يعرف أيضا بقصر تسركات) وقصر ثلاث نيينوفلا، وقصر أيت القايد المير وإغرم أروكاغ، وإكموضن ومجموعة من الزوايا مثل زاوية سيدي الشرقي، وزاوية سيدي بومدين.

5 — أفرا : وتضم قصور تيمضرت، وإغزر، وتامكاسلت وتاركانمال، وقصور أيت عبدالله (قصر أيت ملكت)، وقصر أيت خلزون، وقصر أيت عبد الله) وتانسخت، والحارث ومجموعة من الزوايا مثل زاوية أبو الحسن، وزاوية تكرسيفت وغيرها(36). إلا أن هذه الفرقة الأخيرة والتي كانت خلال القرن الحادي عشر الهجري/17م كانت تُحسب على أهل مزجيطة(37) تعرضت لضغوط قبيلة أولاد يحيى التي كانت تجاور أهل مزجيطة من الناحية الجنوبية، فقام سيدي منديل، أحد صلحاء المنطقة باستدعاء أيت سدرات من دادس للتصدي لهجومات أولاد يحيى وذلك في العقود الأولى من القرن الثاني عشر الهجري/18م(38) وينزل أيت سدرات بمنطقة أفرا لم تعد هذه الفرقة تحسب على أهل مزجيطة وتحولت إلى مسرح للصراع بين قبائل أيت سدرات، والقايد المزجيطي، وقبيلة أولاد يحيى وظلت بعض قصورها، التي لم تخضع لقبائل أيت سدرات مثل قصر إغرغر وتمضرت تتناوب الولاء بين قبيلة أولاد يحيى والقايد المزجيطي(39) الأمر الذي كان يؤدي غير ما مرة الى صدام مسلح بين القايد الحيواي والقايد المزجيطي كان آخرها صدام 1330هـ/1911م والذي انتهى بمقتل القايد العربي الحيواي(40) وبالرغم من مقتل القايد العربي، فإن قبائل أولاد يحيى لم تتوقف عن زحفها نحو شمال واحة مزجيطة، ومزاحمة القايد المزجيطي في مناطق نفوذها، وقد أسفر تقدم أولاد يحيى نحو الشمال عن تحول مجموعة من القصور مثل تاكترت وقصر وريز، بعد أن كانت تعد من أهل مزجيطة إلى قبائل أولاد يحيى.

والواقع أن عملية زحف قبيلة أولاد يحيى في مناطق نفوذ القايد التمنوكالي، جاءت نتيجة تراجع قيادة تامنوكالت بعد ما ظلت تمارس الحكم على واحة مزجيطة منذ القرن الثاني عشر الهجري/18م(41) وهكذا يمكن القول أن ظهور قبيلة أولاد يحيى، وقبائل أيت سدرات في المناطق الجنوبية من واحة مزجيطة ومزاحمتها لقيادة تامنوكالت في مناطق نفوذها، قد قلص من أعداد قبائل القصور المحسوبة في أهل مزجيطة؛ بعدما أصبح عدد من هذه القبائل يحسب على أيت سدرات أو أولاد يحيى.

(36) اكتفينا بذكر مجموعة قليلة من قصور كل فرقة فقط، وإلا فإن عددها يتجاوز بكثير ما ذكرناه.

(37) ذلك ما استفدناه من بعض المقيدات التي أوردتها المختار السوسي : المبع ص. 117.

(38) سبق أن استعرضنا أخبار يحيى أيت سدرات الى درعة في فصل سابق.

(39) محمد بن لحبيب التمنوكالي : العقود الجوهريّة : مخطوط خاص ص 73.

(40) محمد بن لحبيب التمنوكالي : نفس المرجع ص 73.

(41) ذلك ما استفدناه من اشارة عبد ابن لحبيب التمنوكالي في العقود ص 73.

2 — التعريف بقبيلة أولاد يحيى

تنتشر قبيلة أولاد يحيى، في إطارها الكبير، بوادي درعة في منطقة تمتد من قصر ورؤو بواحة مزحيفة الى قصور تسيطة في المدخل الجنوبي لواحة ترناتة، كما تمتد مجالات انتشارها إلى فم زكيدة غربا.

تعتبر قبيلة أولاد يحيى أهم تجمع بشري بوادي درعة حافظ على تقاليد العربية من حيث الترحل والبدواة، فقد ظلت عناصر هذه القبيلة — الى وقت قريب — تجمع ما بين الترحل والاستقرار ويسود الاعتقاد أن قبيلة أولاد يحيى، مثلها في ذلك مثل قبيلة الروحة، من بقايا بني معقل بدرعة⁽⁴²⁾. وإذا كانت مصادر القرن العاشر الهجري/16 قد أوردت إسم قبيلة الروحة كتجمع بشري يستوطن صحاري دادس وفركلة المجاورة لبلاد درعة⁽⁴³⁾، فإننا لم نعر في هذه المصادر على اسم قبيلة أو فرقة تحمل إسم أولاد يحيى، مما يوحي بأن هذه القبيلة قد ظهرت بعد القرن العاشر الهجري/16م. ويبقى التساؤل المطروح : من أين جاءت هذه القبيلة ؟ وما هي الظروف التي ساعدت على تشكيلها ؟ وهل يمكن عدّها فعلا من بقايا بني معقل بدرعة ؟

تعود أقدم إشارة نغشنا عليها لقبيلة أولاد يحيى إلى العقود الأخيرة من القرن الحادي عشر الهجري/17م، فقد ذكر صاحب الدرر أن رجلا من أولاد يحيى قد أخذ الورد على الشيخ محمد بن ناصر، فلما كبر أبنائه أخذوا يقطعون الطريق⁽⁴⁴⁾، وإذا كانت هذه الاشارة لم تحدد لنا بالضبط مواطن قبيلة أولاد يحيى، فإن أحمد بن داوود المشتوكي فقد أشار إلى موطن أولاد يحيى ببلاد الفايحة (أي الأراضي الواقعة ما بين وادي درعة وسوس مرورا بمنطقة اقاين الحالية التابعة لاقليم طاطا)، وذلك أثناء رحلته من بلدته ببني منصور قرب آقاينغز إلى تامكروت على نية السفر إلى الحج عام 1119هـ/1707م⁽⁴⁵⁾. وهذا يعني أن قبائل أولاد يحيى كانت تستوطن نفس المناطق التي لاتزال فيها الى اليوم منذ القرن الحادي عشر الهجري/17م. ثم بدأت تتقدم ببطء نحو واحات وادي درعة في المراحل اللاحقة.

تشكل قبيلة أولاد يحيى من مجموعة من الفرق كل فرقة تتكون من عدد من قبائل القصور وأهم هذه الفرق المستوطنة بدرعة هي :

1 — فرقة أولاد بشيخ : وهي التي تتولى قيادة قبيلة أولاد يحيى في شخص أسرة أولاد عثمان. وتتمركز هذه الفرقة بواحة تينزولين بمنطقة أولاد جري، وأهم قصورها قصبة أولاد عثمان (مقر قيادة أولاد يحيى) وقصر أولاد مكدم، وقصر أولاد سليمان، وقصر أولاد موسى، وقصر السواكن، وإكداون وغيرها. وتتساكن فرقة أولاد بشيخ مع مجموعة من قصور الحراطنة مثل قصر تينمسلا، وتاعقيلت وتينكزا وغيرها بالإضافة الى مجموعة من الزوايا أهمها الزاوية القادرية بتينمسلا.

(42) G. Spillmann : Les pays inaccessibles du Haut Draa, R.G.M. n° 1 et 2, 1929, p. 55.

(43) الحسن الوزان : وصف افريقيا : ج 1 ص 44.

— مارمول : افريقيا — ترجمة احمد التوفيق وصحبه ص 106.

(44) محمد المكبي بن موسى الناصري : الدرر المرصعة ص 290.

(45) احمد بن داوود المشتوكي : هداية الملك العلام. ص 290.

2 — فرقة الكُرْزَابِيَّة (أولاد كرزاب) تنتشر فرقة أولاد كرزاب بشكل خاص في منطقة فم زكيد والمناطق المجاورة لها، ولا يوجد لهم بدرعة إلا قصور قليلة مثل قصر مَلَّال، وتنسيطة خشاع وتنسيطة الشَّاشِدة بواحة ترناتة⁽⁴⁶⁾.

3 — فرقة الكعابة : ومن قصور هذه الفرقة قصبة لكعابة، وقصر أولاد ايوب، وقصبة أولاد أحمد بن علي في المدخل الجنوبي لواحة تينزولين.

4 — فرقة أولاد شعوف : لم يبق من هذه الفرقة إلا قصر واحد هو قصر تكيت بترناتة.

كانت قبيلة اولاد يحيى، قبل القرن الثالث عشر الهجري/19، لا تختلف من حيث تنظيماتها السياسية الداخلية، عن جل قبائل واحات وادي درعة فكانت تخضع للشيخ الكبير على مستوى تنظيم العلاقات بين فرق قبيلة أولاد يحيى ومن يجاوزها من قبائل الرحل أو من المستقرين. كما كانت قبائل القصور تخضع للجماعة ولشيخ القبيلة الذي يتم اختياره من بين ممثلي العظام المشكلة لقبيلة القصر.

ومع بداية النصف الثاني من القرن الثالث عشر الهجري/19م، تمكن الشيخ عثمان بن مسعود، شيخ قبيلة أولاد يحيى من تعزيز وضعيته ومكانته عند المخزن، خاصة أن هذا الأخير، ونظرا لانشغاله في مواجهة التدخل الأوربي، كان يعمل على تقوية نفوذ الشيوخ والقواد المحليين في المناطق النائية مثل وادي درعة وغيرها. وفي هذا الإطار اقرَّ السلطان مولاي عبد الرحمان (1238—1276هـ/1822—1859) الشيخ عثمان بن مسعود في الشياخة على إخوانه أولاد يحيى أينما كانوا بظهير سلطاني يعود تاريخه الى شهر شوال عام 1262هـ/1845م⁽⁴⁷⁾. أما السلطان مولاي الحسن (1290—1312/1873—1894)، فقد رقى شيخ قبيلة أولاد يحيى في وقته الشيخ العربي بن عثمان الى قائد من قواد درعة. وقد ظلت القيادة في حفدة القايد العربي إلى أن عصفت بأخبرهم (القايد محمد) أحداث جيش التحرير بعد الاستقلال.

وبالرغم من أن قبائل أولاد يحيى قد ارتبطت بالمخزن منذ القرن الثالث عشر الهجري/19م فإن هذا الارتباط لم يمنعها من الدخول في عمليات تغالب وصراع مع القبائل الأخرى بدرعة مثل قبائل الروحة وقبائل أهل مزجيطة، من أجل السيطرة على مصادر الثروة كالأرض والماء وبسط النفوذ، وقد كانت هذه القبيلة تضطر الى عقد سلسلة من الاتفاقيات الصلحية لتنظيم علاقاتها بالقبائل الأخرى بالمنطقة⁽⁴⁸⁾.

وهكذا يتضح أن اتفاقيات تيسى والاتفاقيات الصلحية كانت تظهر بواحات وادي درعة في أوقات الأزمات الاجتماعية والسياسية التي كانت تطرأ بين القبائل نتيجة الصراعات على بسط النفوذ والسيطرة على الأرض والماء.

(46) استقينا معلوماتنا عن تفرعات قبيلة اولاد يحيى على بعض الشيوخ المسنين من قصبة أولاد عثمان أثناء زيارتنا المتكررة لهذه القصبة.

(47) تتوفر على نسخ مصورة لأكثر من عشرين ظهيرا سلطانيا تكشف لنا الروابط الثينة التي كانت قائمة بين المخزن ودار القايد البحاري.

(48) انظر ملخص هذه الاتفاقيات في الجدول الذي خصصناه لاتفاقيات تيسى والاتفاقيات الصلحية في بداية هذا الفصل.

الفصل العاشر

الحياة الاقتصادية بواحات وادي درعة

الحياة الاقتصادية بواحات وادي درعة

نستفيد من بعض الاشارات التاريخية في كتابات الرحالين خلال العصور الوسطى⁽¹⁾ وفي كتابات الحسن الوزان ومارمول الإسباني خلال القرن العاشر الهجري/16م⁽²⁾، إن بلاد درعة كانت تتمتع بوضع اقتصادي مزدهر، لا من حيث النشاط الزراعي وتنوع المنتجات واستخراج المعادن وبعض الصناعات المحلية فحسب، وإنما أيضا من حيث الحركة التجارية الدائبة سواء على مستوى الأسواق المحلية المنتشرة على طول الواحات الست، أو على مستوى حركة القوافل مع المناطق المجاورة كسوس وتافيلالت ودادس وبلاد هسكورة، أو مع المناطق البعيدة بشمال البلاد، وبالحصوص مع بلاد السودان جنوبي الصحراء.

ويبدو من خلال الإشارات التي تمدنا بها كتابات ما بعد القرن العاشر الهجري/16م⁽³⁾ والوثائق المحلية أن واحات درعة قد فقدت أهميتها الاقتصادية، حيث ظلت الأوضاع الاقتصادية تتدهور باستمرار وذلك منذ القرن الحادي عشر الهجري/17م إلى غاية العقود الأولى من القرن الرابع عشر الهجري/20م. ولم تستطع المنطقة أن تسترجع إطلاقا ما عرفته من إزدهار اقتصادي في فترة ما قبل القرن الحادي عشر الهجري/17م. وتؤكد لنا هذه الحقيقة من خلال ما تراءم بقصور الوادي من بطائق المدينة ورسوم رهن الأملاك العقارية⁽⁴⁾، حيث كان السكان يضطرون إلى الاستدانة ورهن أملاكهم مقابل الحصول على القليل من القوت لمواجهة الظروف القاسية في أوقات الأزمات الاقتصادية العسية. ويبقى السؤال المطروح هو كالتالي : ما هي أسباب هذا التراجع الذي عرفته الأوضاع الاقتصادية بواحات وادي درعة ؟ فهل يرجع ذلك لبعض العوامل الطبيعية مثل دورات الجفاف الحادة وزحف عوامل التصحر على المنطقة ؟ وما علاقة هذا التراجع بالصراعات السياسية التي كانت تعرفها بلاد درعة منذ مطلع القرن الحادي عشر الهجري/17م إلى غاية العقود الأولى من القرن الرابع عشر الهجري/20م⁽⁵⁾، وما هي دور

(1) انظر على سبيل المثال :

— أبو عبيد البكري : المغرب في ذكر إفريقيا والمغرب — باريس 1965 ص 152.

— الشريف الإدريسي : وصف إفريقيا وهو جزء من نزهة المشتاق — الجزائر 1957 ص 38.

— مجهول : كتاب الاستبصار. : نشر د. سعد زغلول عبد الحميد — البيضاء — 1985 ص. 206 — 207.

(2) — الحسن الوزان : وصف إفريقيا ج 1 ص 137 ج 2 ص. 120.

Marmol : L'AFRIQUE, Tome II, p. 125.

(3) انظر على سبيل المثال :

— أحمد بن صالح لكتاوي : تجديد المراسم البالية — مخطوط خاص ص 52.

— المكي بن موسى الناصري : طليعة الدعة : مخطوط خاص ص 18.

(4) تغطي هذه البطائق ورسوم الأملاك العقارية المدة الزمنية التي تمتد من سنة 1152هـ/1739م إلى 1350/1930م.

(5) تذكر هنا بالأحداث التي عرفها بلاد درعة خلال النصف الأول من القرن الحادي عشر الهجري/17م إبان تصارع رجال التصوف على السلطة بالمنطقة، وأحداث مجاميد الغزلان في العقد الرابع من القرن الثاني عشر الهجري/18م، والصراعات التي كانت تندلع بين الحين والآخر بين مزراهي قصر الرباط وقصة المخزن بتنزولين، والصراعات من أجل توسيع مناطق النفوذ بين دار القايد الجياوي، ودار القايد المهنوكالي خلال القرن الثالث عشر الهجري/19م وطيلة العقود الأولى من القرن الرابع عشر الهجري/20م.

قبائل الرحل بهجوماتها المتكررة على قصور الوادي في هذا التراجع ؟ خاصة أن كل الدلائل تؤكد على أن هجومات قبائل الرحل غالبا ما تكون مصحوبة بنوع من العنف، واعتصاب المزروعات وقطع الطرق عن قوافل التجار وأخيرا ما علاقة هذا التراجع بالأمراض الفتاكة التي كانت تنزل بسكان الوادي ؟⁽⁶⁾.

وعلى كل حال ومهما كانت الاجابة على مثل هذه الأسئلة وغيرها، فإن الشيء الأكيد، أن ما يتصور من تراجع خطير في الأوضاع الاقتصادية بدرعة، لا تكمن أسبابه في هذه العوامل التي سبقت الإشارة إليها فقط، وإنما تكمن الأسباب العميقة لهذا التراجع في جملة من العوامل التي يمكن تمييزها عن العوامل السابقة بالعوامل الداخلية، ويمكن حصر هذه العوامل الداخلية في النقاط الآتية :

1 — التنظيم العقاري للأراضي الزراعية.

2 — التقنيات الزراعية وطرق الانتاج.

3 — ملكية الماء وطرق توزيعه.

يضاف إلى هذه العوامل الرئيسية الثلاث الجمود الكبير الذي ظل يخيم على المنطقة، والذي يعتبر حاجزا قويا يعرقل كل تطور قد تستفيد منه المنطقة، ولعل ما يؤكد ما ذهبنا إليه أن سكان الوادي قد ظلوا يحافظون وإلى بداية عهد الاستقلال، في أساليبهم الزراعية وطرق تفلح الأرض وسقيها، على تقنيات أقل ما يقال عنها أنها مورثة عن العصور الوسطى إن لم نقل أنها ترجع في جل مظاهرها وأشكالها إلى العصور القديمة. كما أنهم ظلوا عاجزين على تجاوز مشكل تفتت البنية العقارية للأراضي الصالحة للزراعة، وظلت البقع المنزرعة في جل الحالات لا تتجاوز بضعة أمتار مربعة.

ولهذه العوامل كلها يمكن القول بأن اقتصاد واحات وادي درعة خلال هذه المرحلة التاريخية التي حددها البحث، يعتبر في الواقع اقتصادا معاشيا، يقوم على نشاط فلاحي محدد (سواء على مستوى الزراعة أو على مستوى ممارسة الرعي)، وعلى نشاط تجاري بسيط يرتكز على تبادل البضائع والمنتجات الفلاحية، واستغلال البضائع الاستهلاكية. كما يقوم على صناعات يدوية بسيطة لا تتجاوز آفاق شهرتها دائرة الأسواق الأسبوعية المحلية.

I — النشاط الزراعي والرعي

1 — الزراعة :

كانت الزراعة ولا تزال هي الحرفة الثابتة والنشاط الأساسي لسكان القصور بوادي درعة، وخاصة الحراطين، الذين اكتسبوا شهرة كبيرة وخبرة عالية في البستنة وصيانة سواقي وآبار الري، وقد توطدت العلاقة بين الأرض والحراطين منذ عشرات السنين حتى أصبحت أمثالهم الشعبية تؤكد هذه

(6) وصفت رسالة أوردتها صاحب الدرر (ص 121 — 122) نزول البواء بدرعة فقال صاحبها «وألح بالناس كرب البواء وبواله حتى أفتى أكثر من الخلق به (...) واجتازت طائفة منه بترناتة وفصاظة والاكناوة».

الحقيقة بقولهم «حريق البطان، ولا خروج لَمكان» وكيف لا، وملكية الأرض في مناطق الواحات هي أساس العلاقات الاجتماعية لا من حيث الجاه فحسب وإنما أيضا من حيث اكتساب الثروة والوضعية الاجتماعية المتميزة. وتعالى الزراعة بوادي درعة من عدة مشاكل أهمها التنظيمات العقارية المعقدة، ومشكل الماء من حيث قلته وتنظيماته، ودورات الجفاف الحادة وعوامل التصحر.

I — نظام الأراضي والتنظيمات العقارية المعقدة

ينحصر المجال الزراعي في الشريط الرسوبي الضيق الذي تكون على ضفتي نهر درعة، ويختلف اتساع هذا المجال من واحة إلى أخرى بحيث يصل أحيانا إلى كيلومترين فأكثر وأخرى لا يتعدى بضعة مئات من الأمتار كما هو الحال في واحة فزواطة⁽⁷⁾، ويتعرض هذا الشريط الأرضي الصالح للزراعة للتقلص من واجهتين : الواجهة الخارجية (أي خارج الواحة) حيث ترحف الرمال وعوامل التصحر كما هو الحال بشكل خاص بواحتي محاميد الغزلان ولكتاوة، فقد غطت الرمال مساحات شاسعة وقتلت آلاف النخيل، ولا تزال جذوع النخيل مطمورة في غير ما منطقة من هاتين الواحيتين.

الواجهة الداخلية : فقد كان نهر درعة في فيضاناته الكبرى يجرف الأراضي الزراعية التي ترسبت خلال عشرات السنين حول ضفتي النهر وتحولها إلى أراضي حصوية غير صالحة للزراعة. وقد كانت عملية جرف التربة الزراعية تتكرر مع كل فيضان كبير لنهر درعة. وفي هذا الإطار ذكر أحمد بن صالح لكتاوي في كتابه : تجديد المراسم البالية، بأن نهر درعة قد سال في أيام السلطان مولاي رشيد (1075—1665/1082—1672) «فهدم حصونا كثيرة بأعلى درعة وأفنى عقارا وبساتين وأحاط بكل حصون لكتاوة»⁽⁸⁾، ونجد مثل هذه الاشارات عن الأضرار التي كان يلحقها فيضان واد درعة بالأراضي الزراعية، وسواقي الري، وأشجار النخيل عند كل من الفقيه محمد بن لحبيب التمنوكالي، وكذا في كتيب الطيب بن لحبيب عن تاريخ وادي درعة⁽⁹⁾، ولا يخفى أن تكرار هذه الفيضانات من شأنه أن يزيد من تقليص المساحات المنزرعة وبالتالي التأثير بشكل سلبي على وضعية الفلاحين والنشاط الزراعي بشكل عام.

وحسب المعلومات التي استقينها من رسوم الأملاك العقارية وبعض الوثائق الخاصة، نلاحظ أن نظام ملكية الأراضي بواحات وادي درعة يخضع لثلاثة أنواع من الملكية.

L. TRANIER : Aperçu économique sur la vallée du Draa, R.G.M. N° 3 et 4, 1935, p. 261. (7)

أحمد بن صالح لكتاوي : تجديد المراسم البالية في السيرة الحسنية العالية ص 52. (8)

محمد بن لحبيب التمنوكالي : العقود الجهرية في الأنباء الدرعية ص 2. (9)

— الطيب بن لحبيب : كتيب في تاريخ وادي درعة ص 28.

أ - التمليك بالاقطاع وهو نوعان :

1 - إقطاع الدولة لبعض القبائل.

بالرغم من كوننا لا نتعرض للحجيات التاريخية التي ظهر فيه الإقطاع وكذا تحديد معناه والمراحل التي تطور من خلالها، فإننا نؤكد بأن الإقطاع قديم بالمغرب⁽¹⁰⁾ ويعود ظهوره بوادي درعة إلى العهد المريني، حيث يؤكد بن خلدون (من رجال القرن الثامن الهجري/14م) أن السلطان ابا عنان (749-1348/759-1358م) قد أقطع قبيلة أولاد حسين المعقلية بعض الأراضي بدرعة⁽¹¹⁾، ولا نستبعد أن تكون هذه الأراضي المقتطعة بواحات محاميد الغزلان ولكتاوة، على اعتبار أن هذه القبيلة، ظلت تسيطر على الواحات الجنوبية من درعة طيلة الفترة التي تمتد من أواسط القرن السابع الهجري/13م إلى غاية مطلع القرن العاشر الهجري/16م.

كان هدف المرينيين من هذا الإقطاع هو تأليف قبيلة أولاد حسين التي ظلت تشعب على الدولة بالمنطقة لمدة قرن تقريبا.

وباستثناء إشارة ابن خلدون لا نعرف أي شيء عن إقطاعات الدولة لبعض القبائل بدرعة على عهد المرينيين والوطاسين.

ولم تشذ الدولة السعدية عن باقي الدول الأخرى التي حكمت المغرب في العمل بالإقطاع⁽¹²⁾، فقد كان سلاطين هذه الدولة يقطعون بعض الأراضي للقبائل التي كانت تؤدي خدمة ما للدولة. وبالرغم من كوننا لا نتوفر على أي دليل ملموس يسمح لنا بتحديد أراضي الإقطاع بدرعة على عهد الدولة السعدية، فإن إشارة وردت عن قبائل الروحة في كتابات سليمان تيجلنا نعتقد أن السعديين قد أقطعوا بعض الأراضي لهذه القبائل مقابل خدمتها في عسكر الدولة. فقد ذكر سليمان، أن قبائل الروحة كانت تعد من قبائل المخزن منذ بداية عهد السعديين، لدورها في مساعدتهم للوصول إلى الحكم⁽¹³⁾، وتجد هذه الإشارة ما يدعمها في كون قبائل الروحة كانت تتصرف في بعض الأراضي بترناتة وتعرف بأراضي المخزن بالمنطقة المعروفة «بالمعدر» وقد ظلت هذه القبائل تتصرف في هذه الأرض تصرفا جماعيا إلى بداية عهد الاستقلال، ثم اقتسمتها على الفرق، ثم فوتت بالبيع لبعض الخواص، أما الدليل الثاني على احتمال وجود بعض الإقطاعات منذ عهد الدولة السعدية فيتجلى في طريقة توزيع ماء ساقية تَمَزِيرْت بواحة ترناتة أيضا ذلك أن وحدة توزيع ماء هذه الساقية هو «الرُّجُل» فنقول مثلا بأن نوبة يوم الأحد فيها «ثمانية رجال» ونوبة يوم الاثنين «عشر رجال» وهكذا. فلما استفسرنا بعض العارفين من مُسنَى سكان المنطقة ذكر بأن البلاد التي تسقيها ساقية تَمَزِيرْت كانت بلاد المخزن، فقسّموا ماء الساقية على عدد الرجال الذين

(10) عز الدين أحمد موسى : النشاط الاقتصادي في المغرب الإسلامي خلال القرن 6هـ - 1983 ص 142 - 343.

(11) ابن خلدون : العبر ج 6 ص 89.

(12) Paul Pascon : Le Haouz de Marrakech, Tome I, p. 276.

(13) G. Spillmann : Les pays inaccessibles du Haut Draa. R.G.M., 1929, p. 17.

يتصرفون في هذه الجهة أو تلك. ولاتزال إلى اليوم بعض القطع الأرضية في بلاد بوخلال، التي تسمى بماء تمزيرت تعرف ببلاد المخزن.

فإذا لم تكن الدولة السعدية هي التي اقتطعت قبائل الروحة هذه الأراضي فلاشك أن الاقطاع قد تم على عهد العلويين، خاصة أن كل القرائن تؤكد على أن العلاقة كانت وطيدة بين قبائل الروحة والعلويين⁽¹⁴⁾، ولاتزال بعض الأراضي بدرعة تحسب على المخزن إلى اليوم بمنطقة تزناخت شمال قصر بني صولي وبالقرب من قصر الرباط بواحة تينزولين، وقد ضمها الباشا التهامي الجلوي إلى أملاكه الخاصة في بداية عهد الاستعمار⁽¹⁵⁾، إلا أن هذا الضم لم يمح من ذاكرة سكان المنطقة نسبتها إلى المخزن. ومن يدري فقد تكون هذه الأراضي من الاقطاع فلما انقطع المتصرفون فيها عادت إلى المخزن.

2 - إقطاع السلطان لبعض الزوايا.

ويسمى هذا النوع من الاقطاع الهبة، حيث كان السلطان يهب لصاحب الزاوية أرضا زراعية هبة إقطاع وتمليك ليستعين بريعها على نفقات زاويته، ومساعدتها للقيام بوظائفها الدينية والاجتماعية. وقد كان هذا النوع من الاقطاع لأصحاب الزوايا سائدا بالمغرب منذ عهد السعديين⁽¹⁶⁾، ثم سار سلاطين الدولة العلوية على نهجهم في ذلك.

وإذا كنا لم نتمكن من العثور على ما يساعدنا في الكشف عن بعض أراضي الاقطاع في عهد الدولة السعدية لأصحاب الزوايا بدرعة فإن بعض الظواهر السلطانية على عهد العلويين قد سمحت لنا بالتعرف على بعض أراضي الاقطاع لزاوية سيدي صالح بن ابراهيم لكتاوي بواحة لكتاوة⁽¹⁷⁾ فقد أقطع السلطان مولاي اسماعيل سنة 1986/1098م، أرضا زراعية تعرف بالغابة بلكتاوة لأولاد سيدي صالح بن ابراهيم لكتاوي، وبما جاء في هذا الظهير على الخصوص «يبد أولاد الوالي الصالح الخير الدين الناسك الورع المتبرك به حيا وميتا سيدي صالح بن ابراهيم بن عبد المومن الدرعي لكتاوي الصبكي، يتعرف من يقف عليه أننا تفضلنا (...)⁽¹⁸⁾» على إقطاع جميع الغابة الكائنة بمحيز لكتاوة بوادي درعة التي على شاطئ الوادي، قبيلتها بسيل الوادي، وجوفها الحدب المقابل لبلد تحسون وتيكت وبني صبيح على نحو سبعة أميال من العمران، وحدها طولاً من مقطع الوادي لقطر القصر الكبير الى ريش ثنية العجائز، بجميع ما لها من الحرم والمرافق والطرق الموصلة إليها، إقطاعاً تاماً صحيحاً عاماً بحيث ميزنا لهم سائراً ما حُدّ مالا من مالهم وملكا خالصا من جملة أملاكهم، إعانة لهم بذلك على القيام بوظائف الزاوية التي هي مأوى الضعفاء والفقراء والمساكين وأبناء السبيل، وأدنا لهم أن يجوزوا ويرفعوا ساقيتها حيثما تمكن لهم وتيسر».

(14) الضعيف الرباطي : تاريخ الضعيف مخطوط الخزانة العامة بالرباط رقم د. 758 ص 208 و 268.

(15) Le Haouz de Marrakech, Tome I, p. 299 إلى هذه الأراضي أشار بول باسكون في كتابه

(16) — Paul Pascon : Le Haouz de Marrakech, Tome I, p. 276

(17) انظر ترجمته مطولة عند : المهدي الصالحي : أعلام درعة من ص. 8 الى 17.

(18) كلمة غير مقررة من الظهور.

ويتضح من خلال تاريخ هذا الظهير أن السلطان، قد أقطع هذه الأراضي لأولاد سيدي صالح بن ابراهيم بعد وفاة أبيهم بستين. (توفي سيدي صالح عان 1096هـ/1684م). وفي وقت كان السلطان يعاني فيه من تشييب ابن أخيه أحمد بن محرز بمنطقتي درعة وسوس، وكانت فيه العلاقة بين مولاي اسماعيل وزاوية تامكروت الناصرية يشوبها نوع من الفتور. ولاشك أن هذا الإقطاع يدخل في إطار تشجيع بعض الزوايا لتنافس زاوية تامكروت.

حدد الظهير أرض الإقطاع بمحدها ومواصفاتها، ويستفاد من لفظ «الغابة» التي وردت في الظهير أن هذه الأراضي، مزروعة بأشجار النخيل، حيث لا يزال سكان لكتاوة يطلقون إسم الغابة على حقول النخيل.

وبالرغم من أننا لم نتمكن لحد الآن، من العثور على ظهائر أخرى تُثبت استفادة بعض الزوايا الأخرى من إقطاعات السلطان مولاي اسماعيل أو بعض السلاطين الآخرين من بعده، فإننا لا نستبعد وجود مثل هذه الإقطاعات بالمنطقة نظرا للعلاقة الوطيدة التي كانت تربط جل شيوخ زوايا وادي درعة، بسلاطين الدولة العلوية.

ب — الملكية الخاصة

تشكل الملكية الخاصة بنوعها (الملكية الجماعية والملكية الفردية) الجزء الأكبر من الأراضي الزراعية والرعوية بواحات درعة. وتتميز الملكية الفردية على الخصوص، بينتها المعقدة، وصغر مساحات قطعها التي لا تتجاوز في الكثير من الحالات بضعة أمتار مربعة، ويرجع ذلك إلى تكرار عمليات التوزيع الناتج عن الإرث، وتنازل بعض قبائل المستقرين عن أراضيهم مقابل حمايتهم لقبيلة قوية من قبائل الرحل، وقد كان أفراد القبيلة الحامية توزع نصيبها من الأرض على عدد رجالها. يضاف إلى ذلك جهود في عقلية السكان الذين يتشبثون بالأرض، إذ كان كل واحد من الأسرة مهما تعدد أفرادها يرغب في الاحتفاظ بنصيبه من الأرض مهما صغر حجمه لأنه في نظره يمثل «بركة الأسلاف» التي لا يجيب التفريط بها بأي حال من الأحوال. وقد كان هذا التشبث المفرط بالأرض وراء جملة من المشاكل المعقدة سواء على مستوى الأمر والعظام أو على مستوى قبائل القصور، ولا مجال هنا لتتبع تلك المشاكل وما خلفته من مآسي وأحزان.

يتم تملك الأرض في إطار الملكية الخاصة بعدة طرق أهمها : طريق الإرث، وطريق الشراء، أو عن طريق التنازل، حيث كانت بعض القبائل تتنازل عن أرضها لقبيلة أخرى مقابل حمايتها⁽¹⁹⁾، أو عن طريق الاغتصاب ابان الأزمان الاجتماعية والسياسية حيث كانت قبائل الرحل عامة، وقبائل آيت عطا خاصة تستغل أوقات الفراغ السلطوي الذي كانت تعاني منه بلاد درعة في بعض الأحيان، لتقوم بعمليات الهجوم على المستقرين وإغتصاب قصورهم، وتستولي على أراضيهم الزراعية والرعوية بالقوة، الأمر الذي

(19) سبق لنا أن تعرضنا لهذه الظاهرة في الاتفاقيات الكفلية في فصل سابق من هذا البحث.

كان يجعل المخزن يرسل حركات قوية الى درعة لطرده المعتصيين وإعادة القصور والأراضي الى أصحابها⁽²⁰⁾، ولم تكن هذه الحركات القوية تمنع بعض قبائل الرحل من إحكام قبضتها على بعض المناطق من درعة واغتنابها بالقوة للأراضي الزراعية وتحويلها الى ملك خاص. وقد أثارت هذه الظاهرة تعجب الفقيه محمد بن الحبيب التتوكالي الذي كان يستغرب لتحويل الملك المعتصب الى ملك خاص، وذلك من خلال قوله عن بعض الذين يمارسون الغصب بدرعة «والعجب العجاب إقدامهم على الاغتصاب، وأعجب منه حلولهم في كل ما نهوا قديما وحديثا وجعله لهم... حاللا ميراثا»⁽²¹⁾، ولا تقتصر عملية الغصب على قبائل الرحل فحسب، بل كان بعض ذوي النفوذ من عمال مخزنيين وغيرهم يمارسونها بشكل متقن أحيانا وبشكل مكشوف أحيانا أخرى. فقد ذكر الإفرائي: أن محمد الكبير خال السلطان أحمد المنصور الذهبي «عدا على رجل بدرعة في ضيعة له فشكاه الى المنصور»⁽²²⁾، وتكشف لنا بعض الوثائق المحلية أن بعض العمال المخزنيين. وبعض ذوي النفوذ كانوا يسلكون طرقا مختلفة للاستيلاء على أراض الفلاخين أما عن طريق البيع أو عن طريق التنازل حتى إذا أبوا اغتصبوها منهم بالقوة، وأرغموهم على الاعتراف ببيعها، وكان آخر عملية معروفة لدينا بدرعة هي التي قام بها القايد حمو الجلاوي عندما استولى على أراضي بعض الأشراف بواحة تينزولين. ويظهر أن استيلاء القايد حمو على هذه الأملاك قد أثار بعض سكان تينزولين، فلم يرق ذلك للقايد حمو فوجه رسالة الى الخليفة محمد بن الفاطمي يذكره فيها بأن «كلام دار أولاد مولاي المصطفى وأملاكه فقد مضى الامر فيهم... ولا تبقى تراجع كلامهم، ولا تقبل لأحد التصرف فيهم فإنهم في ملكيتنا وإياك تسمع كلاما من أحد أيا كان»⁽²³⁾.

وإذا كانت الملكية الخاصة الثابتة لأصحابها عن طريق الإرث والشراء لم تثر أي مشكل شرعي بالنسبة لفقهاء وادي درعة فإن أراضي الغصب كانت محور عدد من الأسئلة التي كانت تطرح على فقهاء المنطقة، خاصة فيما يتعلق بالتعامل مع أهل الغصب وشراء المغصوب، وأكل ما ينبت في الفدادين المغصوبة، وغيرها من الأسئلة التي تكشف إلى أي حد انتشرت عمليات اغتصاب الأراضي وما نتج عنها من تأزم في الأوضاع الاقتصادية بدرعة. وقد تصدى للإجابة على هذه الأسئلة وما شاكلها، فقيه درعة في وقته محمد بن محمد بن عبد الله الديلمي⁽²⁴⁾ الذي كان شاهد عيان لكثير من عمليات الغصب التي كانت تقوم بها قبائل الرحل عامة، وقبائل أيت عطا، خاصة في الواحات الجنوبية بالوادي ابتداء من العقود الأولى من القرن الثاني عشر الهجري/18م. وقد كان هذا الفقيه صريحا في تجريمه للتعامل مع أهل الغصب، حيث أكد «بأنه لا يحل مبايعة أهل الغصب ولا مواكلتهم ولا الإستغلال بظلمهم»⁽²⁵⁾ ولعل

(20) نذكر هنا بجملة من الحركات التي كان سلاطين الدولة العلوية يرسلونها الى درعة لطرده قبائل الرحل من القصور التي اغتصبوها في أعوام 1183هـ/1769 و 1191هـ/1777م و 1216هـ/1801 و 1218هـ/1803م (انظر الضعيف الرباط مخطوط خ.ع. حرف د 660 صص. 173 و 181 والاستقصاء ج 8 و 107 و 108).

(21) محمد الحبيب التتوكالي: العقود الجوهريّة مخطوط ص 62.

(22) اليفري: نزعة الحادي ص 158.

(23) يعود تاريخ الرسالة الى سنة 1352هـ وبموزنا النسخة الأصلية للرسالة.

(24) توفي محمد بن محمد بن عبد الله الديلمي بمكة سنة 1166هـ/1752م (طلعة المنشور ج. 2 ص. 15).

(25) محمد بن محمد بن عبد الله الديلمي: النوازل، مخطوط خاص - ص. 11 - 12.

ما يؤكد خطورة هذه الظاهرة في التاريخ الاجتماعي للمنطقة، أن السكان كانوا يعتقدون أن انتشار عمليات الغضب ببلادهم وما كان ينتج عنها من إنغماس الناس في أكل الحرام والتعامل به هو الذي كان وراء القحوظ والمجاعات التي تحمل بواحات درعة من حين لآخر⁽²⁶⁾. والملكية الخاصة نوعان :

1 - الملكية الجماعية :

تتكون الملكية الجماعية من الأراضي المشاعة بين أفراد قبيلة - القصر وتختلف أهميتها من واحة إلى أخرى، فهي مثلا في واحتي مزجيطة وتينزولين عبارة عن تلال ومرتفعات لا يمكن استغلالها بأي حال من الأحوال لأغراض زراعية، وتتميز بالانبساط في واحتي ترناتة وفزواطة إلا أنها لا تصلح للزراعة إلا في نقط معينة من الواحتين، في حين أنها تشكل مجالا زراعيا ممتازا بواحتي لكتاوة ومحاميد الغزلان، ومشكلة هذه الأراضي بالواحتين الأخيرتين هي قلة الماء وزحف عوامل التصحر. وبشكل عام فإن الأراضي الجماعية تعتبر عند مختلف قبائل القصور المجال الخاص للرعي لموقعها في أطراف الواحات. ولما بدأت هجومات قبائل الرحل على المستقرين، وما كان يصحب هذه الهجومات من كسر للسواقي، التجأت قبائل القصور بترناتة وفزواطة على الخصوص باستصلاح بعض الأراضي الجماعية وتحويلها إلى ملك خاص لأفراد القبيلة، حيث كانت الأسر تتعاون في حفر الآبار أو الحطارات⁽²⁷⁾ للاستفادة بواسطتها من المياه الجوفية في سقي الأراضي المستصلحة.

أما في واحتي محاميد الغزلان وكتاوة، فإن الأراضي الجماعية تمتاز بمخصوبتها وقابليتها للزراعة، وأهمها الأراضي المعروفة بالضبيعية، والحلّة، وزعيمر والمعدّر، وقد كانت قبائل المنطقة تحرص على الاستفادة منها بشكل جماعي، باستغلالها في إنتاج الحبوب، إلا أن مشكل هذه الأراضي أنها لا تزرع إلا في السنوات التي يسقط فيها المطر بشكل كاف أو يفيض فيها نهر درعة فيضانا كبيرا حتى تغمر مياه الأراضي المذكورة. إذ لا تكاد مياه النهر تتراجع وتجف حتى تهب القبائل عن بكرة أبيها لتبنيها وزرعها بعد ذلك. وتمتاز هذه الأراضي بمردودها المرتفع الذي يكفي حاجات السكان بالواحتين لعدة سنوات، وإلى أراضي الضبيعية والحلّة أشار الشيخ محمد بن ناصر : ت (1672/1082) بقوله على لسان العامة «لو كان في المغرب خلتان ما انباع الزرع بدرهين»⁽²⁸⁾ وبالرغم من أن الأراضي الجماعية بواحات درعة شاسعة جدا وتتجاوز مساحتها عشرات المرات مساحة أراضي الملكية الفردية، وأراضي الأقباس فإن مشاكلها لا تقل خطورة في تفجير التناقضات الاجتماعية، عن المشاكل التي كانت تطرأ في قطاع أراض الملكية الفردية، ذلك أن بعض قبائل القصور قد تظهر رغبة في توسيع مجال قطتها على حساب جيرانها من القبائل

(26) كثيرا ما كان بعض المتفقهة بدرعة يرددون هذين البيتين الشهيرين.

تطوف السحاب بدرعة كما يطوف الحجيج بالبيت الحرام

تريد الزول فلم تستطع لسفك الدماء وأكل الحرام

(27) لا تنتشر الحطارات بدرعة بكثرة كما هو الحال بمنطقة فككك وآفيلالت مثلا وكل ما نعرفه عن الحطارات بدرعة هي بعض القايا بترناتة وفزواطة.

(28) أحمد بن خالد الناصري : طلعة المشتري في النسب الجعفري ج. 1 ص. 171.

الأخرى التي كانت لا تتردد في مواجهة هذا التوسع بحمل السلاح والاستعداد للدفاع عن الأرض حتى الموت.

2 - أراضي الملكية الفردية

أراضي الملكية الفردية هي الأراضي التي يملكها فرد بعينه ويتمتع بحق التصرف المطلق فيها بالبيع أو الكراء أو الرهن ويستغلها بنفسه أو بواسطة، وتمتاز أراضي الملكية الفردية عن أراضي الملكية الجماعية بعدة أشياء أهمها :

أ - أنها تقع ضمن المجال المسقي داخل الواحات وتستفيد من مياه نهر درعة.

ب - أن البقع الأرضية في إطار الملكية الفردية صغيرة وقد لا تتجاوز بضعة أمتار مربعة في كثير من الحالات، وأن لكل بقعة إسما خاصا، ينطوي على ماضي تاريخي ويذكر بالمالكين الذين تعاقبوا على ملكية هذه الأراضي، من ذلك مثلا جنان إكروناضيل، وجنان إكرونيبري وغيرها من الأسماء التي تجمع ما بين الصيغة العربية والصيغة الأمازيغية. كما تنطوي هذه الأسماء من جهة ثانية على تحديد طبيعة هذه الأراضي هل هي سقوية أم بورية. فقد كانت القبائل الأمازيغية تطلق كلمة «إكرو» على الفدادين السقوية، ولايزال الكثير من أسماء الفدادين بدرعة تعرف بصيغتها الأمازيغية الدالة على طبيعتها السقوية منذ عشرات السنين مثل إكرونووكاغ وإكرونوكرام، وإكروناضيل وغيرها(29).

ج - أن غالبية البقع الأرضية في إطار الملكية الفردية بواحات درعة يحيط بها سور من الطابية (خيط من اللوح أو خيطين أو ثلاثة حسب التعبير المحلي)(30)، لحماية هذه الأراضي من زحف الرمال الصحراوية وحماية المنتوجات من الماشية.

وتتجمع الأراضي في إطار الملكية الفردية بيد بعض الأسر مثل أسرتي المزرايين بواحة تينزولين، وأسرة القايد التمنوكالي بواحة مزجيطة وأسرة القايد الحيواوي بتنزولين. ومزجيطة، أما في الواحات الجنوبية، فتتجمع هذه الأراضي بيد شيوخ القبائل.

ج : أراضي الأحباس

تحتل أراضي الأحباس بدرعة حيزا هاما في نظام الأراضي الزراعية. وقد قدرت في بداية عهد الحماية بثلاثي الأراضي المزروعة بكل واحات الوادي(31)، في حين أن بعض الإحصائيات المتأخرة قد حددت هذه النسبة في خمس الأراضي المزروعة(32).

(29) تطلق كلمة «إكرو» وتجمع على «إكران» بالأطلس الكبير على الأراضي الزراعية السقوية. انظر : ذ. الوفيق أحمد : ابنولتان طبعة أول ج. 1 ص. 214.

(30) تطلق كلمتي «خيط من اللوح» على مادة الطابية التي يبلغ طولها حوالي مترين وعلوها ما يقرب من متر واحد، وسمكها نصف متر وأكثر.

(31) L. TRANIER : Aperçu économique sur la vallée du Draa, R.G.M. N° 3 et 4, 1935, p. 257.

(32) ذلك ما ورد في النشرة الإحصائية للمكتب الجهوي للاستثمار الفلاحي بوزازات لسنة 1981م.

وكيفما كان الأمر فإن النسبتين تؤكدان معا أهمية أراضي الحبس بالمنطقة وأراضي الأحباس نوعان :

1 - أراضي الأحباس العامة :

وتشمل أراضي أحباس المساجد، وأراضي أحباس الزوايا.

أ - أراضي أحباس المساجد

لا يكاد يخلو أي قصر من قصور وادي درعة من أحباس خاصة بمسجد القبيلة. ويخصص ربع هذه الأحباس للإنفاق على لوازم المسجد كالحصر والدلاء وزيت الانارة وغيرها. أو للإنفاق منها على الفقيه المشاط بمسجد القصر، وكثيرا ما كانت قبائل القصور تسلم أملاك أحباس المسجد للفقيه المشاط يستغلها بنفسه ويتصرف فيها مدة مشارطته بالقصر. وإذا لم تكن هذه الأملاك كافية لتغطية كل المصارف التي تتطلبها نفقات المسجد وشرط فقيه القبيلة، فإن هذه الأخيرة، تقوم بكراء هذه الأملاك.

وقد عثرنا على اتفاقية بزواية سيدي أحمد بن اعلي جبار المنكسرين⁽³³⁾، بواحة ترناتة. وتكشف لنا هذه الوثيقة الطرق المتبعة في تنظيم كراء أحباس المسجد، حيث عمدت قبيلة زاوية سيدي أحمد بن علي، وبحضور أعيان قبيلة أولاد الحاج⁽³⁴⁾، إلى القيام بتدليل أراضي أحباس المسجد في مسجد الزاوية لثلاث جمع متوالية حتى يتمكن كل سكان قصور أولاد الحاج من الاطلاع على طريقة الكراء، وقيمته.

ويعود تاريخ هذه الاتفاقية الى سنة 1322هـ/1904، وهي بحوزة ورثة السيد الحسن بن المدني، وقد سمحوا لنا بتصويرها مشكورين، ونجد نقل الاتفاقية بأخطائها الإملائية واللغوية حفاظاً على طبيعة نصها :

الحمد لله

اكثرنا بحول الله وقوته جماعة المرابطين عال سيدي أحمد بن علي جبار المنكسرين نفعنا الله ببركته ءامين. ملك المسجد بعد تدليل ثلاثة جمعات متواليات بالتدليل والتبريح في كل جمعات، على أعيان أهل البلاد كلها من أعرب⁽¹⁾ وضراوة⁽²⁾، حتى نزل على من نزل عليه سنذكره. واشترط عشرة أعوام والثلثين يؤدي من اكبر القابل من تاريخه في خمسة عشر يوما منه هاكذا يؤدي في رأس السنة الى اختتام العشرة المذكورة بعد الأداء والتودية من المكترين :

- فعند السيد اعمر بن الغازي حَبْل⁽³⁾، من التراب في المعادير لثلاثة ريال وبسيطة.

- وعند أيت السيد الاحساين حبل السيد محماد واخوانه حبل بثلاثة ريال.

(33) انظر ترجمته عند محمد المكي الناصري : الدرر المرصعة مخطوط خاص ص. 8.

(34) سبق لنا أن عرفنا قبيلة أولاد الحاج في الفصل الذي خصصنا للاتفاقيات الصلحية واتفاقيات تبي.

— وعند السيد العراب بن الهشام رياتين وربيعين سوى كرش^(١)، في جرورة الأحفرة^(٢).

— وعند السيد محمد بن العمان جرورة رياتين وبسيطة سوى كرش.

— وعند الصديق بن الساهل اثنتين وكرش.

— وعند السيد عبد الله بن التهام ثلاثة.

— وعند السيد الهاشم بن ابراهيم ثلاثة أرباع ونصف.

— وعند السيد محمد بن أحمد أربعة أرباع ونصف.

فمن اتفق على الكراء من الجماعة المذكورة السيد المدني ابن الصديق وكافة المرابطين وجماعة الأعراب التهامي ابن سليمان وإخاه الشيخ عبد الدائم.

واتفقوا الجماعة المذكورة حيث يبلغ الأجل المقيّد ولم يمكّن الثمن المذكور يبيعون الجماعة قدر ذلك ويودي للمسجد حظه. وفي تاريخ شهر جاد الأول عام 1322 عبد ربه تعالى عمر ابن الجيلاني الحاجي ستره الله في الدارين عامين.

نعم صح به والمكترين هم الذين وقفوا في بيع متاعهم.

توضيح لبعض أعلام الاتفاقية

- (1) غرب : العرب، ويقصد الكاتب جماعة قبيلة قصبه أولاد لعكيد وهم من فرقة أولاد فاضل من قبائل الروحة الوسطانيين.
- (2) ضراوة : صحيحه «دراوة» ويقصد جماعة الحراطين من قبيلة قصبه أولاد الباشا.
- (3) حبل : الحبل في اللغة هو الرباط كما في لسان العرب. وهو في هذه الاتفاقية اسم بقعة أرضية، والحبل قياس طولي كان العرب يستعملونه منذ القديم (انظر مجلة الفيصل السعودية العدد الرابع — سنة 1977 — ص 17).
- ولا نستبعد أن يكون أصل اطلاقه بدرعة على القبع الأضية، يرجع إلى طريقة تقسيم الأراضي بالحبال، وكثيرا ما تصادف كلمة الحبل من الأرض في رسوم الأملاك العقارية التي اطلعنا عليها بواحة ترناتة من ذلك جبل المنشار، وحبل بن صفار الخ.
- (4) كرش : عملة نقدية كانت سائدة بدرعة خلال القرن الثالث عشر الهجري/19م. ويساوي الكرش موزونة واحدة ويصرف الريال الحسني في نفس الحقبة بعشرين كرشا.
- (5) جرورة : هي الحوض الصغير، والمقصود بها هنا قطعة أرضية اصغر من الحبل واصغر من الفدان والجنان.

التعليق على هذه الاتفاقية

تقدم لنا الوثيقة فكرة واضحة عن أراضي الأحباس الخاصة بالمساجد بدرعة وطريقة ادارتها واستغلالها وذلك بإشراف جماعة القبيلة على كرائتها بمقتضى اتفاق جماعي حضره أعيان قبائل قصور أولاد الحاج الثلاثة (زاوية سيدي أحمد بن علي جبار المكسور، وقصبه أولاد الباشا، وقصبه أولاد لعكيد). وتدخل قبيلة قصبه أولاد لعكيد في شؤون أملاك أحباس زاوية سيدي أحمد بن علي له أكثر من دلالة، ذلك أن المنطقة كانت تعيش آنذاك حالة من الغليان الاجتماعي لما تعرفه من فراغ سلطوي، لانشغال

المخزن العزيري في مواجهة الثوار بالمناطق الشمالية، وأمام هذا الفراغ السلطوي كانت زوايا وادي درعة تلجأ إلى طلب حماية بعض القبائل القوية المجاورة لها، وفي هذا الإطار كان حضور قبيلة أولاد لعكيد في عملية كراء أملاك أحباس مسجد زاوية سيدي احمد بن علي جبار المكسور.

ونظرا لتعاقب دورات الجفاف الحادة على المنطقة، وعدم ضمان قبيلة زاوية سيدي احمد بن علي الحصول على واجبات الكراء من الحبوب، فإن القبيلة اتفقت على كراء أملاك المسجد على أساس النقود. إلا أن أهم ما تكشفه لنا هذه الوثيقة وهو وجود عدد من الفلاحين بدرعة لا يملكون أراض زراعية على الإطلاق، فكانوا يضطرون إلى كراء بعض الأراضي كما هو الحال بزوايا سيدي أحمد بن علي. ومن الصعب بمكان أن نحدد، خلال الفترة التي تناولها البحث، نسب الأسر المالكة، وغير المالكة للأرض بالمنطقة نظرا للتقلبات الاجتماعية السريعة، وقد كانت هذه التقلبات تؤدي بالعديد من الأسر إلى بيع بعض ممتلكاتها والعمل كخماسة فيها أو إلى الهجرة بصفة نهائية. وقد كانت دورات الجفاف الحادة وما يصحبها من قحوط ومجاعات تزيد من تعقيد هذه التقلبات حيث كان السكان يضطرون إلى رهن أراضيهم أو بيعها مقابل الحصول على القليل من القوت.

ب : أراضي احباس الزوايا

غالبا ما كان المؤسسون الأوائل للزوايا بدرعة ما يقومون بتحسيس بعض الأراضي والعبيد على زواياهم لضمان بقائها واستمرارها. ويخصص ربع هذه الأراضي للإئفاق على ابناء السبيل، وطلاب العلم، والغرباء والخدمة الذين يعملون في المصالح العامة للزاوية⁽³⁵⁾.

وقد حبست هذه الأراضي على الزوايا، حتى يتأتى لها القيام بوظائفها الاجتماعية والدينية كاملة، ولعل ما يؤكد على هذا الدور الاجتماعي والديني لأراضي الأحباس أن شيخ الزاوية نفسه — في أي زاوية كان — لا يحق له أن يتوسع في أحباس الزاوية، ويصرف بعض ريعها في أموره الخاصة⁽³⁶⁾، وإذا ما حاول ذلك فإنه يواجه بالاستنكار والاستهجان⁽³⁷⁾، ونستفيد من بعض الوثائق الخاصة أن هذه الأراضي الحسبية كانت مثار نزاع بين أبناء الزاوية، خاصة في الوقت الذي أصبح الشيوخ يتصرفون في الأحباس كأنها ملك خاص بهم. وهكذا نقرأ في وثيقة من زاوية تينمسلا القادرية ما يلي :

الحمد لله لما أمر الله بموت البركة السيد محمد بن عبد السلام ووليت الخلافة بعده في الزاوية وقام علينا أخينا سيدي الحسن بن ادريس مع بعض الشياطين من أبناء عمنا...».

والوثيقة بتوقيع شيخ زاوية تينمسلا القادرية في مطلع القرن الرابع عشر الهجري/نهاية القرن 19م. ويعود تاريخها إلى سنة 1303هـ/1885م⁽³⁸⁾.

(35) محمد بن عبد السلام الناصري : المزايا فيما أحدث بأمر الزوايا مخطوط خاص ص. 69.

(36) أحمد بن خالد الناصري : طلعة المشتري ج. 1 ص. 170.

(37) — محمد بن عبد السلام الناصري : المرجع السابق ص. 72.

— محمد المكي بن موسى الناصري : طلعة الدعة في تاريخ وادي درعة مخطوط خاص ص. 19.

(38) تتوفر على نسخة مصورة من مقيد السيد عبد العزيز بن ادريس الذي يجوزته مالكه السيد عبد الرحمان القادري.

أما شيخ زاوية تامكروت الناصرية السيد الحنفي، فقد اضطر سنة 1316هـ/1898 إلى الاستعانة بالخزن على منافسه القوي سيدي أحمد بن بوبكر، الذي حاول الاستيلاء على الزاوية بالقوة، فأصدر السلطان مولاي عبد العزيز (1312—1326هـ/1894—1908) أمره إلى القايد محمد بن العربي الجياوي بأن يضرب على يد سيدي أحمد ويمنعه عما يريد ويكف ضرره عن الزاوية : «وأن يشد عضد المقدم السيد الحنفي»⁽³⁹⁾.

وتعتبر هاتان الزاويتان من أبرز الزوايا بوادي درعة وتوجد لكل منهما أحباس عريضة في مختلف الواحات ويستغلونها بواسطة عبيدهم أو بواسطة الحراطين الذين يخدمون في أراضي الأحباس تحت نظر شيوخ الزاوية.

2 - أراضي الأحباس الخاصة

وتشمل الأراضي التي قام بتحسيسها أشخاص معينون على أبنائهم وحفدهم من الذكور ما تناسلوا، ويتم هذا التحسيس عادة بمقتضى رسم عقاري يحدد الأرض المحبسة والمحبس عليهم. وإذا كان من حق المحبس عليهم أن يتصرفوا في هذه الأملاك تصرفا مطلقا بالاستغلال والكراء والرهن، إلا البيع فإنه لا يحق لهم ذلك، لأن لفظ المحبس يقتضي انتقال هذه الأحباس على الأعتاب فالأعتاب ما تناسلوا.

والواقع أن انتشار هذه الأحباس بدرعة يكشف لنا عن رغبة سكان المنطقة في الاحتفاظ بالأرض في أعتابهم.

لم يكن بالإمكان ضبط المساحات المنزرعة بوحدات درعة سواء بكيفية دقيقة أو بكيفية تقريبية وذلك لعدة أسباب، يمكن حصر أهمها في النقاط التالية :

1 - أن المساحات المنزرعة بالمنطقة، ظلت تعاني من التقلص بصفة مستمرة نتيجة زحف عوامل التصحر، ولعل ما يؤكد ما ذهبنا إليه، أن الزائر للوحدات الجنوبية (فرواطة ولكتاوة ومحاميد الغزلان، كثيرا ما يلاحظ أن كثبان الرمال قد زحفت على مساحات كبيرة من الأراضي الزراعية، وأن زحف هذه الكثبان قد امتد إلى أسوار القصور.

ومن جهة أخرى فإن نهر درعة في أوقات الفيضانات الكبرى كثيرا ما كان يغير مجراه، الأمر الذي كان يؤدي إلى جرف الأراضي الزراعية وتحويلها إلى أرض بلا قع لا تصلح للزراعة إطلاقا، ولا تزال آثار هذه الفيضانات واضحة المعالم في غير ما منطقة من واحات الوادي.

2 - نلاحظ من خلال ما أطلعنا عليه من رسوم الأملاك العقارية أن كتاب هذه الرسوم لم يكونوا يهتمون إطلاقا بتحديد مساحات البقع الأرضية التي يوقفونها، وكانوا يكتفون بضبط حدود البقعة بذكر جيرانها من جميع الجهات مع التأكيد على عدد ما فيها من النخيل وأنواعه، ليختصوا بعد ذلك مواصفات

(39) من رسالة من السلطان مولاي عبد العزيز إلى القايد محمد بن العربي الجياوي.

البقعة بالعبارة التوثيقية الشهيرة «والإضافة تغني عن باقي الحدود والأوصاف» أو بعبارة «وشهرتها تغني عن الوصف».

3 — أننا لم نتمكن خلال جولتنا المتكررة بقصور وادي درعة، ولو على نموذج واحد من لوائح تسجيلات المتوجات الفلاحية لأغراض جبائية، حتى يتأتى لنا الاعتماد عليها لأخذ فكرة تقريبية عن المساحات المنزعة بالمنطقة.

وهكذا يتضح مما سبق أن مشكل التعددية التي يتسم بها نظام الأراضي العقارية بدرعة، وما تتعرض له الملكية الخاصة من تفتت عن طريق الإرث، ورغبة المالكين من الورثة في الاحتفاظ بقطعتهم الأرضية وعدم التنازل عنها مهما بلغ صغر حجمها، يُعتبر من أهم العوامل التي كانت تعرقل الأنشطة الاقتصادية بالمنطقة خاصة أن هذه الأنشطة تقوم بالأساس على الأعمال الزراعية وما ينتجه الفلاحون، ناهيك عن اعتماد هؤلاء الفلاحين في تفلّيح الأرض على تقنيات تقليدية وطرق استغلال أقل ما يقال عنها أنها ترجع للعصور المتوسطة.

II — أنماط الاستغلال وأنواع المتوجات الزراعية

1 — طرق الاستغلال

تنوع طرق الاستغلال بوادي درعة، ولا تقل تعقيدا عن نظام البنية العقارية. وقد سمحت لنا الوثائق التي عثرنا عليها بقصور المنطقة التي لها علاقة بالنشاط الزراعي، ملاحظة عدة أنماط لإستغلال الأراضي، يمكن إجمالها كما يلي :

أ — الإستغلال المباشر

وهو الأكثر انتشارا بين المستقرين من سكان القصور، ويتجاوب مع حجم البقع الأرضية الصغيرة وقلة الماء حيث يقوم الفلاح باستغلال أراضيه بنفسه، والاستعانة في ذلك بأفراد أسرته.

ب — الاستغلال بواسطة الخماس

ونستفيد من كتب النوازل أن الإستغلال بواسطة الخماس كان سائدا بدرعة منذ قرون، وهي طريقة تقليدية تسود في مجموع أنحاء المغرب، وقد كانت هذه الطريقة مثار نقاش بين الفقهاء، وهل يمكن إدراج «تَحْمَاسْت» ضمن إطار العمل بالاجارة ؟ أم يمكن إدراجها ضمن إطار العمل بالشركة ؟ إلى غير ذلك من التساؤلات النظرية أو العملية التي كانت تطرحها طريقة الاستغلال بواسطة الخماس في المجتمعات الزراعية. وقد قام الفقيه أبو الحسن علي بن رجال المعداني (من رجال القرن 12 هـ/18 م)⁽⁴⁰⁾

(40) انظر ترجمة المعداني عند : د. محمد الأخضر : الحياة الأدبية على عهد الدولة العلوية — ص. 205.

بتلخيص آراء الفقهاء حول هذه المسألة في مؤلفه الموسوم بـ «رفع الإلتباس عن شركة الخماس» (41). ويستفاد من جملة الأسئلة والأجوبة التي ساقها المعداني في كتابه أن الاستغلال بواسطة الخماس يندرج ضمن العمل بالشركة.

ويتم عقد «تَحْمَاسْت» بواحاح درعة بطريقة شفوية بين شخصين، أحدهما يملك الأرض ويقدم البذور وكل الأدوات الضرورية للقيام بتفليح الأرض، وثانيهما يقوم بالشغل فقط ويستفيد بجزء من الانتاج، يحدد عمليا في الخمس (42)، ويتم التعاقد عادة في شهر أكتوبر أي في بداية الموسم الفلاحي ويتعاطى «لِتَحْمَاسْت» الفلاحون المستقرون الذين لا يملكون أراضي، أو يملكون أراضي لا يفي مردودها بمتطلباتهم الغذائية.

ج - الاستغلال بالشركة

يتم عقد طريقة الاستغلال بالشركة بين مالك الأرض والفلاح بمقتضى عقد شفوي، إذا كانت مدة الاستغلال قصيرة (سنة أو سنتين)، وبمقتضى عقد مكتوب إذا كانت المدة طويلة (عشر سنوات فما فوق). وتتعدد طرق الاستغلال بالشركة تبعا لرغبة المتعاقدين. وتختلف هذه الطريقة عن «تَحْمَاسْت» بكون صاحب الأرض هو الذي يأخذ الخمس، أو الربع، أو السدس من المنتوج الزراعي وحسب مقتضيات العقد المتفق عليه. وتعرف هذه الطريقة في بعض واحاح درعة بـ «تَشْرَعْت» فقد جاء في عقد استغلال بالشركة ما يلي :

الحمد لله

لما اتفقا وتعاقدا محمد بن اتهام مع حموا بن حد بن يوسف البخلالين على الشركة، أن يخدم الثاني للأول في الأرض المعروفة له والمنسوبة إليه في حومة السُّفْر أن يخدم فيها بِتَشْرَعْت، أن يقبض الأول الخمسة في الأرض المذكورة من الغلة أو الحنة إن وجدت وغير ذلك مما ينبت في الأرض المذكور، ويجفر الثاني العين لتلك الأرض. وجعلا بينهما ثلاثة أعوام أجلا من تاريخه ويخدم خدمة كده ولم يعجز، وإن عجز ولم يخدم قبل الأجال المذكور يخرج ولم يقبض ما قوت على العين المذكورة. وإن أراد محمد المذكور أن يخرج شاركة المذكور قبل الأجال أن يعطيه يعني لمحمد المذكور ثلاثة عشر مثقالا دراهم وخمسة امدود شعر وخمسة أصحاب ثمارا ويعطيه قيمة عروق الحنة إن وجدت في الأرض. وإن جلس الثاني حتى يكمل الأجال المذكور لم تكن له اقامة في العين ولا غيرها سوى عروق الحنة إن وجدت» اتفاقا صحيحا تاما وبه شهد (عليهم) بما فيه وهما بحال كمال بتاريخ ذو حجة عام 1291 (عبيد ربه) سبحانه محمد العربي بن محمد بن ابراهيم بالزاوية العمرانية السفلى أصلا وقته بقصر ابو خلال (ستره) الله في الدارين آمين.

(41) الكتاب مطبوع على الحجر بفاص وقد اغفل من تاريخ الطبع.

(42) ليست هناك قاعدة واحدة متبعة في تَحْمَاسْت وإنما تفضع لرغبة وإرادة المتعاقدين، إلا أن الغالب هو التعامل بالخمس.

(43) تَشْرَعْت : تعني الاتفاق على الشركة بالربع أو بالخمس كما هو الحال في هذه الاتفاقية.

التعليق على هذه الوثيقة

هذه الوثيقة عبارة عن اتفاقية لعقد الشركة (تَشْرَعَتْ) بين صاحب الأرض وهو محمد بن التهامي، وفلاح هو حَمُّ ابن حَدَّ بن يوسف. وكلاهما من قصر بوخلال بواحة ترناتة ويعود تاريخ هذه الاتفاقية إلى ذي حجة من عام 1291 الموافق دجنبر 1874م.

وتتناول الاتفاقية الجوانب الآتية :

- 1 — تحديد القدر الذي يأخذه صاحب الأرض وهو الخمس (الخُمْسَة حسب تعبير الوثيقة) من كل منتج (الغلة أي الحبوب وكل ما تغله الأرض من خضر وغيرها بما في ذلك الحناء).
 - 2 — حفر البئر (العين في الوثيقة) مما يوحي بأن الأرض تقع خارج المجال الذي يسقى عن طريق الساقية.
 - 3 — مدة الشركة وهي ثلاثة عشر سنة.
 - 4 — حالة عجز الشريك عن العمل ورغب في فك العقد قبل اتمام الأجل المتفق عليه، فإنه يتخلى دون أن يأخذ أي تعويض عن حفر البئر.
 - 5 — حالة رغبة صاحب الأرض في فك العقد قبل اتمام الأجل الذي حددته الاتفاقية، فإنه يؤدي لشريكه تعويضا نقديا يقدر بنحو ثلاثة عشر مثقالا، بمعدل مثقال عن كل سنة، وتعويضا عينيا يقدر بخمسة امدود من الشعير وخمسة أصحاف من التمر كما يؤدي ثمن (قيمة) عروق الحنا إذا كانت مغروسة في الأرض.
 - 6 — حالة بقاء الشريك في الأرض إلى غاية إتمام الأجل المتفق عليه، فإن صاحب الأرض لا يؤدي أي تعويض لشريكه عن البئر الذي حفره.
- ويتضح أن هذه الشركة في مصلحة صاحب الأرض أكثر ما هي في مصلحة الفلاح، الذي يجد نفسه وبعد ثلاثة عشر سنة من العمل دون أي تعويض يذكر عن المجهود الذي بدله لإصلاح الأرض وإحيائها.

د — الاستغلال بالكرء

أما النوع الرابع من طرق الاستغلال السائد بدرعة فهو الاستغلال بالكرء وقد كشفت لنا هذه الطريقة عن وجود عدد من الفلاحين لا يملكون أرض زراعية أو أن ما يملكونه لا يسمح لهم بالحصول على الكفاية من الانتاج لمواجهة الحاجيات اليومية، ولتغطية هذا النقص كانوا يضطرون إلى كراء بعض الأراضي الزراعية من أحباس المساجد أو أحباس بعض الزوايا وقد سمحت لنا بعض الوثائق الخاصة بملاحظة طريقتين للتعامل بين الفلاحين ونظرائهم، هذه الأحباس أو من يقوم مقامهم: (44)

(44) يعين ناظر الأحباس بدرعة من لدن القاضي أو نائبه بالمنطقة. وفي حالة عدم وجود ناظر فإن جماعة القبيلة هي التي تقوم مقامه.

- 1 — يتم التعاقد لمدة قصيرة، لا تتجاوز سنة أو سنتين على أساس الجيوب (الشعير على الخصوص باعتبارها المنتج الأساسي في الاستهلاك اليومي بعد التمور في المنطقة) (45).
- 2 — التعاقد لمدة طويلة على أساس النقود، وقد كانت هذه الطريقة أكثر شيوعاً بالمنطقة.

2 — التقنيات الزراعية وأهم المنتجات بدرعة

أ — التقنيات الزراعية

من الملاحظ في الأعمال الزراعية بوحدات وادي درعة أن التقنيات الزراعية وأساليب الإنتاج، ظلت كما هي عليه منذ قرون ولم يطرأ عليها أي تغيير يذكر، ونعتقد أن هذا الجمود، الذي ظل يطبع الأنماط التقليدية الزراعية بدرعة يرجع بالأساس إلى مجموعة من العوامل التي ظلت تعرقل الأعمال الزراعية بشكل عام، وأهم هذه العوامل دورات الجفاف الجادة، وكانت هذه الدورات تأتي على ما خلفته سنوات الخصب وتدفع بالسكان إلى الهجرة. ومنها البنية العقارية المعقدة، بالإضافة إلى عقلية الفلاحين الذين لا يرون بديلاً بقطعهم الأرضية مهما صغر حجمها.

فإذا كانت دورات الجفاف المتعاقبة، كثيراً ما كانت ترغم الفلاح على توقيف أعماله الزراعية، انتظار فيضان نهر درعة، فإن البقع الأرضية المتميزة بصغر مساحتها لا تتطلب منه وقتاً طويلاً لقلب أرضها وحرثها، وهكذا ظل الفأس هو الأداة الفعالة لحرث هذه المساحات الصغيرة من الأرض، ويستورد الفأس الخاص بقلب الأرض وحرثها من داس وتودغة.

أما ملكية المحراث الخشبي فتعتبر من مظاهر الغنى بالمنطقة ولن نبالغ في شيء إذا قلنا إن عدد الذين لهم القدرة على امتلاك هذه الأداة الزراعية، لا تتجاوز بضعة أسر في كل قصر من قصور الوادي، ومن مظاهر التكافل الاجتماعي أن هذه الأسر لا تتردد في إعارة المحراث الخشبي وتوابعه لكل من يرغب في الاستعانة به في حرث أرضه من أفراد القبيلة.

ومن الأدوات الزراعية الأخرى التي كانت سائدة بالمنطقة «العُتْلَة» أو «أمادير» (46)، وهي أصغر حجماً وأخف وزناً من الفأس، وتستعمل في تنظيم السقي، وفي كس السواقي ومصاريق الماء. أما «الثاقورة» وهي أصغر حجماً من العتلة، فتستعمل على الخصوص في زراعة الحنا ونقش أحواضها، وفي زراعة البقول والخضر بصفة عامة. وقد تطورت أشكال المناجل بطريقة خاصة حتى يكون بإمكانها أن تستجيب لمتطلبات عمليات حصاد الحنا التي يتميز عودها «أصاغر» بنوع من الصلابة، والحشّ الفصة.

(45) كان الشعير يعتبر من المواد الاستهلاكية الأساسية بدرعة منذ القرن العاشر الهجري/16م انظر: الحسن الوزان: وصف إفريقيا ج. 2 ص. 119.

(46) العتلة: لفظ عربي كما ورد في لسان العرب (مادة عتل) ولا زالت الكلمة متداولة عند قبائل الروحة وأولاد بجي، ويقال لها «أمادير» في اللهجة الأمازيغية.

وعلى كل فإن الأدوات الزراعية التي كانت سائدة بوادي درعة تعود في مجملها الى العصور الوسطى، ولا تختلف في شيء عن باقي الأدوات الزراعية السائدة في البوادي المغربية الأخرى.

ب - المنتجات الزراعية

تخضع المنتجات الزراعية بواحات وادي درعة لمؤثرات طبيعية (دورات الجفاف الحادة، قلة الماء، الحرارة الخ) كما تعاني من جملة من المشاكل التي لها علاقة بملكية الأرض وملكية الماء والتنظيم العقاري وغيره. وبالرغم من هذه المشاكل التي كانت تعرقل السير الطبيعي للإنتاج الفلاحي بالمنطقة، فوحدات وادي درعة كانت مشهورة بمنتجاتها الفلاحية المتنوعة منذ العصور الوسطى مثل التمور والحنا والكرويا والكامون والنبيلج والتاكووت وغيرها⁽⁴⁷⁾، وتنب في المنطقة كل أنواع النباتات وأشجار الفواكه بمختلف أنواعها⁽⁴⁸⁾.

أما المنتجات الاستهلاكية، ففتيدنا كتب الرحلات باعتبارها أهل درعة في قوتهم اليومي على التمور والشعير⁽⁴⁹⁾، بالإضافة إلى الذرة والبقول والعدس والكبيكر⁽⁵⁰⁾.

1 - زراعة النخيل وإنتاج التمور.

النخيل شجر صحراوي بالأصالة، وينسود الاعتقاد أن زراعة النخيل قد وصلت إلى الجنوب المغربي من المشرق عبر طرق العربات وذلك منذ الألف الأول قبل الميلاد⁽⁵¹⁾، وسواء صح هذا الاعتقاد أم لا، فإن زراعة النخيل قديمة جدا بواحات وادي درعة.

ويستنبت النخيل بطريقتين أساسيتين :

- طريقة الغرس : ولفظ الغرس علم على فسائل النخيل، التي تنزع بطريقة خاصة من النخلة الأم، ثم توضع بعناية في حفرة مسمدة، ويعتنى بسقيها إلى حين التأكد من إنباتها.

وهذه الطريقة أكثر انتشارا في زراعة النخيل لكون ثمرها لا يتغير عن ثمر النخلة الأصل.

- طريقة الزرع بالنواة : ولا يلجأ إليها إلا في النادر، وتعطي زراعة النواة نخلة مخالفة عن النخلة الأصل، وللسكان طرقا مختلفة في نقع/نوايات التمور في الماء أو غيره لاستخراج ثمر معين، وقد فصل طريقة زرع النخيل بالنواة محمد المكي بن موسى الناصري في كتابه طليعة الدعة في تاريخ وادي درعة⁽⁵²⁾

(47) الشريف الأديسي : نزهة المشاق في اختراق الافاق - الجزائر - 1957 - ص. 38.

(48) محمد بن لحبيب التمكنالي : العقود المهرية - مخطوط خاص - ص. 2 - 3.

(49) الحسن الوزان : وصف إفريقيا ج. 2 - ص. 118 - 119.

(50) الكبيكر : نوع من القطن من فصيلة الجلبان، ويختلف في حجمه وشكله عن الجلبان الأخضر، كما يختلف عن كرسانة.

(51) Abdelkader Otmani : Entreprise dattière au Maroc, Institut de Commerce Casablanca, 1982,

p. 7.

(52) محمد المكي بن موسى الناصري : طليعة الدعة في تاريخ وادي درعة : مخطوط خاص في 22 - 43.

ويزرع النخيل في نفس الوقت مع باقي المزروعات الأخرى، ويوفر حماية خاصة للمزروعات التي لا تتحمل حمارة القيط وصبارة البرد. وقد برع سكان الوادي عامة والحراطين خاصة في طرق في رعاية النخيل والاعتناء به.

وتدل كل القرائن على التمر كان ولا يزال أهم منتج فلاحى بالمنطقة وقد لاحظ الحسن الوزان أثناء زيارته لبلاد درعة في مطلع القرن العاشر الهجري/16م، أن بساتين النخيل تمتد على مسافة عدد أميال بجوار درعة، وأن هذا النخيل ينتج «تمرا غليظا من النوع الممتاز»⁽⁵³⁾، وإن دلت هذه الملاحظة على شيء فإنما تدل على أهمية زراعة النخيل وأهمية التمر في الحياة اليومية لسكان وادي درعة، وهذا ما عبر عنه محمد المكي بن موسى الناصري بقوله: «كان التمر عمدة أهل درعة في قوتهم ومهماتهم وملماثهم، ومنه حوائجهم، وكل نفقاتهم في سائر معاشهم وإذا فقدوه حل بهم الدمار ووجب عليهم الفرار من الديار، وقد شاهدنا ذلك بالعيان لا بالأخبار»⁽⁵⁴⁾.

ويتضح من خلال هذه الملاحظة أن التمر يعتبر أساس الحياة الاجتماعية والاقتصادية لسكان الزاوي وعليه مدار الاستقرار.

وتنتج بلاد درعة عدة أنواع من التمور يمكن تصنيفها كما يلي :

1 — الأنواع الممتازة وأهمها : بُوسْكَرِي، والجِجِيل، وبورار وأخْرَضَان، والفَكُوس، وبوسْتَحْمِي. وتقدم هذه الأنواع في الهدايا لرجال المخزن والقواد. كما تشكل مادة اقتصادية هامة لقيمتها التجارية العالية، فتصدر للأسواق بشمال البلاد وإلى أسواق بلاد السودان. كما كانت تصدر إلى أوروبا منذ القرن العاشر الهجري/16م⁽⁵⁵⁾.

2 — الأنواع المتوسطة الجودة وأهمها : أَكْلِيد، والجَعْفَرِي، وإِكْلَان وَمَكْتَّ وَسَبَع سَلْطَان والخُضِيرِي، وكل أنواع الخلط أو السائر. وجل هذه الأنواع تستعمل للاستهلاك اليومي.

3 — الأنواع الرديئة : وتشكل من التمور التي لم يتم نضجها (الحشيف) ولا تستهلك إلا في حالة الضرورة القصوى، وإلا فإنها تقدم كعلف للدواب بعد هرسها وخلطها بالنخال.

ولأهل درعة طرق خاصة في اختزان التمور وحفظها من التآكل، فقد كانوا يقومون بكبسها في نحواي فخارية كبيرة أشبه ما تكون بـ «تَحَائِيْت» بمنطقة فِكَيْك⁽⁵⁶⁾، كما يكبس في بناء صغير مخصص يعرف بـ «الدُّكْس»، وهذه الطريقة في اختزان التمور، قديمة جدا بدرعة وقد أشار إليها الوزان أثناء زيارته للمنطقة في مطلع القرن العاشر الهجري/16م⁽⁵⁷⁾.

(53) الحسن الوزان : المرجع السابق — نفس الصفحة.

(54) محمد المكي بن موسى الناصري : طليعة الدعوة. مخطوط خاص ص. 22.

— Marmol : L'Afrique, Tome II, p. 125,

(55)

(56) بنعلي بوزيان : واحة فكيك تاريخ وأعلام — البيضاء 1987 ص. 113 هامش 4.

(57) الحسن الوزان : وصف إفريقيا ج. 2 — ص. 119.

لم يكن بالإمكان ضبط أعداد النخيل بواحات وادي درعة خلال الفترة التي حددها البحث، ذلك أن كل القرائن توحى بتراجع زراعة النخيل في القرون الأخيرة نتيجة زحف عوامل التصحر وتعاقب دورات الجفاف الحادة، بالإضافة إلى تعرض النخيل للقطع إبان الحوادث التي عرفتها واحات الوادي طيلة النصف الأول من القرن الحادي عشر الهجري/17م. وأثناء حوادث واحة حماميد الغزلان في أواسط العقد الرابع من القرن الثاني عشر الهجري/18م، فقد كان المتحاربون، والقواد المحزنون يعمدون إلى اتلاف نخيل القبائل الثائرة لارهابها وارعامها على الخضوع⁽⁵⁸⁾.

إلا أن أهم خطر على النخيل خلال القرنين الأخيرين فيتجلى في مرض «بأيوض» فقد كان هذا المرض يفتك بعشرات من النخيل كل سنة⁽⁵⁹⁾. وتذهب بعض الدراسات إلى القول بأن مرض «بأيوض» قد فتك بثلاثي نخيل وادي درعة خلال القرن الماضي⁽⁶⁰⁾، وسواء صح هذا الرقم أم لا، فإن الشيء الأكيد أن مرض «بأيوض» بالنسبة للنخيل لا يقل خطورة عن وباء الطاعون بالنسبة للإنسان.

وفي بداية عهد الاحتلال، قدرت بعض الإحصائيات أعداد نخيل واحات درعة بما يقرب من مليون نخلة⁽⁶¹⁾، وهو إحصاء أقل مما هو موجود في واقع الأمر، لأن السكان، كانوا يخفون العدد الحقيقي لما يملكونه من نخيل تحببا لتأدية مبالغ مالية كبيرة عن ممتلكاتهم أثناء عمليات «الترتيب». ولعل ما يؤكد هذا أن ضباط الشئون الأهلية كانوا يبعثون برسائل إلى شيوخ القبائل يحذرونهم فيها من الكذب في إحصاء أعداد نخيل القبائل الخاضعة لنفوذهم، فلما أعياهم الأمر في ضبط الأعداد الحقيقية للنخيل عادوا إلى ترغيب السكان في التصريح بالعدد الحقيقي مقابل التخفيض في أداء واجب الترتيب وقد جاء في إحدى الرسائل إلى شيخ بوخلال «وإذا لم تكذبوا فإن هذا يعينكم على النقض في أداء واجب الترتيب». وإذا ما قبلنا جدلا القول بأن عدد النخيل بدرعة في بداية عهد الاحتلال يقدر بمليون نخلة، وأضفنا إليه ضعفه على اعتبار أنه الرقم الذي قتله مرض «بأيوض» فهل يمكن القول بأن عدد نخيل واحات وادي درعة خلال القرن الماضي يزيد على ثلاثة ملايين نخلة؟

2 — منتوجات أخرى :

سبق لنا أن أشرنا إلى القول بأن بلاد درعة تنتج مزروعات أخرى إلى جانب إنتاج التمور مثل النيلج والكمون والكروية والحنا وغيرها، وقد تراجعت هذه المزروعات باستثناء زراعة الحناء التي لا تزال تزرع بكثافة في مختلف واحات الوادي لأهميتها الاقتصادية والتجارية ومردودها المرتفع، وتتطلب زراعة الحناء عناية خاصة وبصفة شبه مستمرة سواء من حيث السقي والتسميد واقتلاع الأعشاب الضارة مثل أعشاب النجم والسعد، التي كانت تلحق أضرارا فادحة بعروق الحناء.

Thomas Pellow : Relation de Thomas Pellow, p. 119. (58)

ينتشر مرض البايوض في جهات أخرى من مناطق الواحات انظر : بنعلي محمد بوزيان : واحة فكيف ص. 113. (59)

Abdelkader El Otmani : op. cité, p. 1. (60)

L. Tranier : Aperçu économique sur la vallée du Draa, E.G.M. n° 3 et 4, 1935, p. 266. (61)

والحناء زراعة صيفية بالدرجة الأولى وتسقى مرة أو مرتين في الأسبوع حسب نوعية التربة وقدرتها على الاحتفاظ بالرطوبة. وبإمكان عروق الحناء أن تبقى في الأرض لمدة قد تزيد على عشر سنوات، لا تشارك في تلك الأرض أية زراعة أخرى إلا النخيل. وتخصص الحناء مرتين إلى ثلاث في كل موسم. وتصدر الحنأ منذ القديم إلى جهات أخرى من إفريقيا.

أما المزروعات الأخرى السائدة بوادي درعة فهي الحبوب مثل الشعير والقمح وأنواع القطن وأنواع الخضر خاصة اللفت والجزر واليقطين والفلفل والبقول وغيرها. وينظر لقلة الأراضي الزراعية فإن هذه الزراعات تم بالتناوب الأمر الذي يضعف من خصوبة الأرض ويؤثر على المردودية في الإنتاج وهو إنتاج استهلاكي ومعاشي على كل حال.

وبشكل عام فإن الزراعة بوادي درعة ظلت تعاني من عدة مشاكل أهمها مشكل قلة الماء الذي لا يمكن الاستغناء عنه في أي نشاط زراعي على طول واحات الوادي.

III — ملكية الماء وطرق توزيعه

نستفيد من كتب الرحلات⁽⁶²⁾، ومن الوثائق المحلية وكتب المناقب وكتب النوازل أن مشكلة الماء كانت ولا تزال من أهم المشاكل التي تعرقل السير الطبيعي للنشاط الزراعي بدرعة كما كان الماء ولا يزال واره جملة من المشاكل التي كانت تطرأ بين قبائل القصور، خاصة عندما ينضب الماء في النهر وترغب كل قبيلة في تجميع الماء لضمان سقي مزرعاتها. فقد سئل فقيه درعة محمد بن عبد الله الديلمي⁽⁶³⁾ عن أهل ساقية بنواها سدا في الواد (...) هل لأهل السد الذي تحتهم منعهم أم لا ؟ كما سئل عن قوم اشتركوا في ساقية بعضهم أعلاها وبعضهم في أسفلها، وكان بعض الأعلى ينضر بالأسفلين عند أخذ مائه هل يمنع من أخذه بالوجه الذي ينضر به بشركائه أم لا ؟⁽⁶⁴⁾.

وتكشف لنا مثل هذه الأسئلة وغيرها إلى حد كان الماء ولا يزال وراء جملة من المشاكل بواحات الوادي. إذن فما هي الأنماط التقليدية للري بدرعة ؟

1 — الأنماط التقليدية للري

من الأمور التي أثار انتباه الحسن الوزان أثناء زيارته لبلاد درعة في مطلع القرن العاشر الهجري/16م هو عدم الانتظام في جريان مياه نهر درعة، حيث كان النهر يفيض في الشتاء حتى كأنه بحر، ثم يجف طورا آخر في الصيف حتى يمكن عبوره على الأقدام⁽⁶⁵⁾، وهذه الظاهرة لم يطرأ عليها أي

(62) انظر مثلا : الحسن الوزان : وصف إفريقيا ج. 2 ص. 119.

(63) سبق لنا أن عرفنا هذا الفقيه في مكان سابق من هذا البحث.

(64) محمد بن عبد الله الديلمي : النوازل خاص ص. 60.

(65) الحسن الوزان : وصف إفريقيا : ج. 2 ص. 119.

تغيير يذكر منذ ذلك التاريخ إلى اليوم، وقد تكررت الاشارات إلى الفيضانات الكبرى لنهر درعة في المصادر التاريخية للمنطقة. فكيف إذن حاول سكان الوادي الاستفادة من هذا المورد الطبيعي والحوي في اقامة نشاط زراعي مستمر على طول الشريط الرسوبي الذي تشكل منه الواحات ؟

أ — شبكة السواقي التقليدية

فقد حاول السكان الاستفادة من مياه نهر درعة منذ تاريخ غير معروف، وذلك بإقامة شبكة من السواقي في ضفتي النهر، ويزيد عدد السواقي الرئيسية المقامة على ضفتي النهر من إيمي نُدري (فم درعة) بواحة مزجيطة إلى محاميد الغزلان على ثمانين ساقية. وتختلف هذه السواقي التقليدية من حيث الأهمية من واحة إلى أخرى. ففي واحتي مزجيطة وتينزولين حيث الشريط الرسوبي ضيق نسبياً فإن السواقي تتميز بصغر حجمها، وفي الواحات الجنوبية حيث يتسع الشريط الرسوبي، فإن حجم السواقي الرئيسية كبير جدا إلى درجة أن السكان يطلقون على بعضها إسم الواد (واد إفلي) (واد تيراف) الخ.

ويظهر من خلال أسماء هذه السواقي أنها قديمة جدا، إذ تنطوي على بعض الأسماء التي قد تعود الى مرحلة هيمنة القبائل الزناتية على بلاد درعة وخاصة في واحتي مزجيطة وتينزولين حيث لا يزال اسم الساقية في هاتين الواحتين يعرف باسمه الأمازيغي «تَارْكَأ» مثل «تَارْكَأيسْفَالْن» «تَارْكَأ تَنْنَمُوت». تَارْكَأ تَنْسَيْخْت... الخ... في حين أن أسماء السواقي في الواحات الجنوبية تحمل أسماء عربية «ساقية أولاد ادريس» وقد تحمل بعض السواقي اسمين مزدوجين مثل بُوْكَأَن وتعرف أيضا بساقية نصرط بواحة لكتاوة. وتعتبر الساقية بوادي درعة نموذجا حياً للتكافل الجماعي الذي كان سائدا بين قبائل القصور بالمنطقة. ذلك أن الأشغال التي يتطلبها حفر الساقية واجراؤها تتجاوز طاقة القبيلة الواحدة وهذا نلاحظ أن قبائل القصور تشارك في ملكية الساقية الواحدة والاستفادة من مائها، ومن النادر جدا أن نجد قبيلة قصر واحد تملك ساقية خاصة بها. وتتكون الساقية من قطاعين :

أ — **أَكُوْكَ** : وهو عبارة عن سد ترابي تقيمه القبائل في عرض النهر للرفع من منسوب الماء حتى يمكنه أن ينساب عبر الساقية التي يتجاوز طوعها في غالب الأحيان عدة كيلومترات (66)، ويتم بناء «أَكُوْكَ» بطريقة جماعية (حَدَّ الصَّايْم) (67)، وغالبا ما تجرف الفيضانات الكبرى هذه «الأكوكات». الاعتراضية، وتهدم معها فم الساقية (إيمي تَارْكَأ).

ب — **الساقية** : وهو المجرى الرئيسي الذي ينساب منه الماء الذي تجمع في أكوك قبل توزيعه على مجموعة من المصارف الثانوية التي يجلب منها الماء إلى البساتين.

D. Jacques - Meunié : Maghreb et Sahara, Paris 1973, p. 180.

(66)

(67) حَدَّ الصَّايْم : معناه كل الرجال البالغين ولا يلجأ إلى «حد الصائم» إلا في الحالات القصوى التي تستدعي عن حضور مكثف لقبائل.

القصور.

وتعهد قبائل القصور الى خبير خاص بالاشراف على تنظيم شؤون الساقية وأكوك. ويعرف هذا الخبير بـ«عامل الساقية» وهو أشبه الى حد كبير بأُمزال، أو الفصّال، وشيخ الماء في جهات أخرى من المغرب⁽⁶⁸⁾ مع اختلافات طفيفة في بعض المهام البسيطة وهو غير «السرايفي» الذي يشرف على توزيع الماء مثلا بمنطقة فكيك⁽⁶⁹⁾ وتتحصر مهمة «عامل الساقية» بوادي درعة في الاشراف على إعادة بناء أكوك إذا جرفته الفيضانات، وترميمه والزيادة في علوه عندما يقل ماء النهر مع بداية فصل الربيع. كما يقوم بالاشراف على كنس المجرى الرئيسي للساقية، حيث كان الطمي يتسبب في قعرها إبان فصل الفيضانات..

ويشترط في عامل الساقية أن يكون مطلعا إطلاعاً دقيقاً على كيفية توزيع «خدّام الساقية» بين قبائل القصور المتشاركة في الساقية. ومن الصعب جدا الخروج بطرح عام للطريقة التي يتم بها تنظيم أشغال السواقي بوادي درعة، ذلك أن طريقة تنظيم هذه الأشغال تختلف من ساقية الى أخرى وتخضع لمقاييس ترتبط بالأساس بطريقة توزيع الماء على المستفيدين (انظر طريقة توزيع الماء فيما بعد).

ب — الآبار :

يعتمد سكان واحات وادي درعة في سقي الأراضي الزراعية على مجموعة كبيرة من الآبار. حيث يستغلون بواسطتها المياه الجوفية. وقد وجدت هذه الآبار لمواجهة ظروف الجفاف ولتعض السواقي في فصل الصيف حيث يقل الماء في النهر، وتنتشر هذه الآبار على الخصوص في الواحات الجنوبية التي كانت تعاني أكثر من قلة الماء.

ويتم الاستفادة من مياه الآبار لأغراض زراعية بطريقتين تقليديتين :

أ — **أغرور** : وهي طريقة منتشرة في غير ما منطقة من المغرب وشمال أفريقيا⁽⁷⁰⁾ ويتم سحب الماء من البير في هذه الطريقة بواسطة دلو كبير مصنوع بطريقة خاصة، وتراوح سعة هذا الدلو ما بين ثلاثين وخمسين ليتر من الماء. ويتكون الدلو في العادة من «تأكرا» وهي الجزء العلوي الذي يملأ بالماء، ومن الجزء السفلي (البوط) ينتهي بمخرج صغير يفرغ منه حمولة «تأكرا»، ويرفع الدلو من البير إما بواسطة قوة جر حيوانية كالجمال أو الثور أو البغل وغيره، أو بواسطة جر بشرية.

وتنتشر طريقة السقي بأغرور بشكل خاص في الواحات الوسطى الثلاث (تينزولين وتزناتة وفزواطه)، ولا يلجأ إليه سكان واحة مزجيطة إلا في حالات نادرة جدا، لكون هذه الواحة تتمتع بوفرة الماء الجاري في النهر لموقعها في عالية الوادي.

(68) Paul Roché : L'irrigation dans le sud de Maroc, C.H.E.A.M., Paris 1946, p. 7.

(69) أحمد مزبان : مساهمة في دراسة المجتمع الواحي بالجنوب الشرقي المغربي خلال ق. 19 فكيك ما بين 1845 — 1903 رسالة دبلوم الدراسات العليا — الرباط 1986 ص. 149.

— Paul Pascon : Le Haouz de Marrakech, Tome I, p. 114. (70)

— Emil Laoust : Mots et choses berbères, p. 436.

ب — الكُنْيَةُ : وتعرف أيضا بـ «تَكْجِدِيث»⁽⁷¹⁾ وتنتشر طريقة رفع الماء بالكُنْيَةِ بواحي لكتاوة ومحاميد الغزلان. تركز هذه الطريقة على مبدأ الرافعة، وتسمم بالبساطة على عكس طريقة أغرور المعقدة، ولا تتطلب أكثر من عامل واحد يقف أمام البئر ليرفع «الكُنْيَةَ» ويفرغها في الجابية المعدة لتجميع الماء، وضرفه الى حيث المزروعات. وسعة الكُنْيَةِ أقل بكثير من سعة دلو اغرور.

ج — طريقة الخطارات : وتعرف في جهات أخرى من المغرب بالفجارات⁽⁷²⁾. وتكاد الخطارات تنعدم بمنطقة درعة ولم يبق منها إلا بعض الآثار بواحة ترناتة بقصري بوخلال وزاوية الشيخ سيدي محمد بن مهدي الجرازي، ولا نعلم وجود غيرها في الواحات الأخرى.

2 — طرق تنظيم السقي وتوزيع الماء

أ — ملكية الماء :

تختلف ملكية الماء بوادي درعة من ساقية الى أخرى، كما كانت هذه الملكية تخضع للظروف الاجتماعية والسياسية التي عرفها المنطقة خلال تاريخها الطويل، ولا مشاحة إذا قلنا إنه من الصعب جدا رصد جميع أشكال ملكية الماء بمختلف الواحات، لأن ذلك يستدعي العودة الى البدايات الأولى لظهور ما يزيد على ثمانين ساقية تمتد على طول نهر درعة من مزجيطة شمالا الى محاميد الغزلان جنوبا، كما يستدعي ذلك الكشف عن جملة من الملبسات التاريخية التي كانت وراء أشكال التملك، وهذه أمور قد تتحقق في بعض السواقي ولكنها لن تتحقق على كل حال في الكثير من سواقي الوادي، لقدمها قدم الاستقرار بالمنطقة.

وبالرغم من هذه الصعوبات الأولية التي واجهتنا في تحديد أشكال ملكية الماء بدرعة، فإننا نستفيد من بعض الوثائق المحلية الخاصة بالماء، ومن الواقع الملاحظ المتوارث عن الأجيال السابقة، أن ملكية الماء عند قبائل القصور، لا تقل أهمية عن ملكية الأرض وباقي الأملاك العقارية الأخرى. وقد أمكننا تحديد عدة أشكال للملكية الماء يمكن إجمالها كما يلي :

1 — الملكية الفردية : وهي أكثر شيوعا وأكثر انتشارا في كل واحات الوادي، وتخضع هذه الملكية لكل الإجراءات الشرعية والقانونية التي تخضع لها الممتلكات الأخرى، من حيث التوريث والبيع والشراء والرهن والكراء، وكل ما تستدعيه طرق المعاملات بين المتساكنين في القصور، ومن هذا المنطلق، فإن مالك الماء، يتصرف فيه تصرفا مطلقا لا يعترض عليه فيه أحد.

2 — الملكية الجماعية : بمعنى أن الساقية ملك للقبيلة بكامل أفرادها، ويتم توزيع الماء حسب الدور، ويبدأ السقي من عالية الساقية «الرَبْطَةُ فالرَبْطَةُ»⁽⁷³⁾ إلى سافلة الساقية حيث يتم سقي كل

(71) سميت بالكُنْيَةِ أو تكجديت نسبة الى الدُّلُو المصنوع من القصب او من سعف النخيل.

(72) — د. أحمد مزبان : المرجع السابق ص. 142.

— محمد اعقيف : ثوابت في القرن 19 — رسالة لئيل دبلوم الدراسات العليا الرباط 1982 — ص. 112.

(73) الرَبْطَةُ : تطلق كلمة «الرَبْطَةُ» على مدخل الماء في المصرف أو في الحوض الصغير «الجُزُورَة»، وتطلق عامة على ما يسد به مدخل الماء.

الأراضي. وفي هذه الحال فإن أشغال بناء أكوك وكنس الساقية والمنصاريف يتم أيضا بطريقة جماعية بقصع النظر عن ملكية الأرض.

3 — حق المرور : قد يحدث أن يخرب نهر درعة أثناء فيضاناته الكبرى، بعض السواقي، فتضطر القبائل المشاركة في السواقي المنحرفة الى شق مجاري جديدة في أراض قبائل أخرى مقابل قدر معين من الماء يعرف بـ «القادوس»⁽⁷⁴⁾. وتتعدد مثل هذه الحالة في غير ما ساقية بواحات الوادي من ذلك قادوس قبيلة أذرناز، وقادوس قبيلة أسبتور على ساقية سيدي بلال وقادوس أمزور بساقية تاكمدارات بواحة ترناتة. وكثيرا ما كانت قبائل عالية الساقية تشتط في استعمال قادوسها في غير أوقاته المتفق عليها، فيؤدي ذلك الى صدام مسلح بين القبائل.

4 — ماء المخزن : هذا الماء يخصص لسقي بعض الأراض التابعة للمخزن، كما هو الحال بالنسبة لأراضي المخزن بترناخت بالقرب من قصر بني صولي، وأراضي المعدر بترناتة بالإضافة الى أراضي المخزن ببتيزولين. وقد كان المخزن يصرف قدرا من الماء هذه الأراضي من سواقي القبائل عبر مصاريف كبرى تعرف بمصرف المخزن أو ساقية المخزن (فرع إقلي بترناتة) وهذا الماء يعتبر من حيث المبدأ في ملكية المخزن ويتصرف فيه العامل المخزني بالمنطقة، ولا يؤدي عنه أي عمل كيفما كان نوعه في الساقية.

وإذا كان ماء المخزن قد احتفظ بوضعيته الطبيعية في ساقية إقلي، فعل العكس من ذلك فإن ماء المخزن بساقية سيدي بلال (الساقية البغدادية) قد اختفى وتحوّل الى ملك خاص تتصرف فيه قبائل الروحة التي كانت تتصرف في أراضي المعدر.

وكما كانت ملكية الأراضي تتعرض للاضطراب نتيجة هجوم القبائل الصحراوية على قصور المستقرين، فإن ملكية الماء كانت بدورها تتعرض للاضطراب خاصة في الوقت الذي يتم فيه اغتصاب بعض القصور وأراضيها من لدن قبائل الرحل.

ب — تنظيم السقي وتوزيع الماء بسواقي درعة

فإذا كانت ملكية الأراضي واضحة المعالم في بعض الأحيان وغامضة أحيانا أخرى، فإن طرق تنظيم السقي وتوزيع الماء يزداد غموضا وتعقيدا عن أشكال ملكية الماء، ذلك أن طرق تنظيم السقي وتوزيع الماء، تعتبر في الواقع نتيجة تجارب المجموعات البشرية المتعددة، المتعاقبة على بلاد درعة، ولعل ما يؤكد ما ذهبنا إليه هو هذا الاختلاف الكبير في طرق توزيع الماء من واحة ألي أخرى بل من ساقية الى أخرى، بالإضافة الى تعدد المصطلحات المعيارية المتداولة في هذه الساقية أو تلك⁽⁷⁵⁾.

(74) القادوس : عبارة عن انبوب كبير من الفخار، ذو مخرجين كان يوضع في جانب من الساقية لضبط القدر المائي الذي توفيه القبائل المالكة للساقية كحق للمرور في أراضي قبائل أخرى.

(75) تتشابه المصطلحات الخاصة ببناء بواحي درعة بالمصطلحات المائية في جهات أخرى من المغرب انظر على سبيل المثال :

— أحمد مزيان : مساهمة في دراسة المجتمع الواحي بالجنوب الشرقي المغربي فكلك ما بين 1845 — 1903 — رسالة دبلوم الدراسات العليا نوقشت بالرباط — سنة 1986م.

ويتم توزيع الماء في سواقي وادي درعة على عدة مستويات تختلف فيما بينها من حيث الوضوح والتعقيد :

أ - المستوى الأول :

سبق لنا أن أشرنا الى مشاركة مجموعة من قبائل القصور في ساقية واحدة، وهي مشاركة فرضتها ظروف تاريخية واجتماعية وطبيعية لا مجال لاستقصائها هنا. وتعاون هذه القبائل في الأعمال الأساسية للساقية كبناء أكوك، وكس المجرى الرئيسي للساقية. وتختلف مشاركة القبائل في هذه الأعمال الأساسية من ساقية إلى أخرى تبعاً لطرق توزيع الماء وللاتفاقيات المتوارثة عن الأجيال السابقة في استغلال مياه هذه الساقية أو تلك. إلا أن الحالة الأكثر شيوعاً والأكثر انتشاراً في غير ما ساقية بالوادي، أن مشاركة كل قبيلة تخضع في واقع الأمر لما تملكه من ماء في الساقية ولما تملكه من أراض. وهكذا يشرع في توزيع ماء الساقية عند نهاية المجرى الرئيسي (الساقية أو تاركا) وعند بداية المجري الثانوية (المصاريف ومفردها مصرف، إعلان ومفردها إعلان. وقد تعرف أيضاً بأسورا ومفردها أسارو). ولتوضيح ذلك نسوق نموذجين اثنين لمعرفتنا الجيدة بهما، وهما نموذج ساقية سيدي بلال وساقية تمزيرت بواحة ترناتة.

1 - ساقية سيدي بلال (تعرف أيضاً بالساقية البغدادية) : تشارك في هذه الساقية تسعة من قبائل القصور من فرقتي أولاد بوزيد وأولاد صالح من قبائل الروحة الوسطانيين. تتفرع هذه الساقية بعد نهاية المجرى الرئيسي الى أربعة مصاريف كل مصرف يحمل اسماً خاصاً به وهي على التوالي : مصرف براً. ومصرف تيلوى، والمصرف الوسطاني، ومصرف قشقورا. وهكذا نلاحظ أن ماء ساقية سيدي بلال سيوزع في المستوى الأول على أربعة مصاريف.

2 - ساقية تمزيرت : تشارك هذه الساقية مجموعة من قبائل القصور من فرقة أولاد فاضل، وبعض قبائل أولاد صالح من قبائل الروحة الوسطانيين بترناتة.

تتفرع ساقية تمزيرت بعد نهاية المجرى الرئيسي الى مصرفين كبيرين : مصرف تيرفت، ومصرف أولاد فاضل.

ويبقى التساؤل المطروح كيف يتم توزيع ماء الساقية في هذا المستوى الأول ؟ وما هي أسس التوزيع ؟

وللاجابة على هذين السؤالين سنأخذ نموذج ساقية سيدي بلال، نستفيد من الرواية الشفوية أن طريقة توزيع الماء في هذا المستوى تتطلب خبرة عالية ومعرفة تامة بأسرار توزيع الماء المتوارثة عن الأجيال السابقة، وهكذا يستدعي اهل الخبرة والمعرفة وهم عادة من الشيوخ المسنين الممثلين لقبائل القصور إلى حيث ينتهي المجرى الرئيسي للساقية، ويستدعي البنائون فيبنون بالجبر المكان الذي يوزع فيه الماء على المصاريف الثانوية ويكون خط البناء متساوياً بحيث يسمح بدخول الماء في وقت واحد في المصاريف الأربعة الثانوية، وإذا تأخر دخول الماء الى واحد من المصاريف فإنهم يعالجون المدخل حتى يتم دخول الماء في وقت واحد.

بعد عملية البناء تأتي عملية التقسيم، فيحددون في كل مصرف مقدرا ما يصرف فيه من ماء، ويعرف هذا التقسيم بـ «أزاكلو» أو «زوكلا» أما وحدة التقسيم فهي غير محددة، فقد تكون كف اليد، وقد يكون أصبعا واحدا وهكذا. فيتفق الجميع مثلا على تمثيل النوبة من الماء بيد واحدة، أو بثلاثة أيدي... الخ. وبعد الاتفاق على توزيع زوكلا أو أزاكلو يقوم البنائون بوضع اللمسات الأخيرة على التقسيم وتغييره بدقة تجنباً لتكسيهه أو تحريبه، وبعد تحديد نصيب كل مصرف من الماء في المصاريف الثانوية يأتي المستوى الثاني من التوزيع.

ب — المستوى الثاني :

تشارك في كل مصرف من المصاريف الثانوية التي رأيناها مثلا في ساقية سيدي بلال مجموعة من قبائل القصور. فمصرف قشقورة تشارك فيه قبائل : القصر الجديد، والرشات، وبوخلال. وكل قبيلة من هذه القبائل الثلاث تملك عددا من نوبات الماء في هذا المصرف، ويتم بناء «زوكلا» في هذا المستوى أيضا بنفس الطريقة التي تم بها بناء «زوكلا» في المستوى الأول ويحضر أهل الخبرة والمعرفة وطبقا لمقاييس يتفق عليها الجميع وتضمن لكل قبيلة حقاها كاملا من الماء.

ج — المستوى الثالث :

وهو أكثر تعقيدا من سابقه لأن عملية توزيع الماء في هذا المستوى تنتقل من المرحلة النظرية الحسابية الى المرحلة العملية الفعلية لتوزيع الماء على أفراد القبيلة داخل القطعة.

يتم توزيع الماء في مصاريف قطعة القبيلة تبعا لأشكال الملكية السائدة عند القبيلة، فإذا كانت ملكية الماء جماعية، فتبدأ عملية السقي «بالربطة» بمعنى أن عملية السقي تبدأ بأول «ربطة» في عالية المصرف، ثم الربطة التي تليها ثم التي تليها وهكذا الى سافلة المصرف.

وإذا كانت ملكية الماء فردية، فإن التوزيع يكون أكثر تعقيدا ذلك أن عملية التوزيع تبدأ بحساب الماء في المصرف الكبير في القطعة وتحديد المقادير التي ستجلب الى هذا المصرف أو ذاك، وهل سيشارك عدد من المالكين في مصرف واحد أم لا ؟ فإذا اضبطت المقادير النظرية عهد الى خبير من قبيلة القصر «الحساب»⁽⁷⁶⁾، إلى توزيع الماء وتحديد أوقات انتقال الماء من فلان الى فلان. وإذا لم يتم الاتفاق على تحديد أوقات انتقال الماء بين المشاركين يضطر الحساب الى استحداث زوكلا يحدد فيها نصيب كل مالك من المستفيدين.

يرتكز مبدأ توزيع الماء بمختلف سواقي وادي درعة على النوبة ونوبة الماء هي الفترة الزمنية التي تستفيد فيها قبيلة أو مجموعة قبائل من ماء الساقية. وفي الكثير من السواقي تختص عائلة بعينها بنوبة الماء (عائلات القواد المحليين وأصحاب الزوايا... الخ).

(76) الحساب : هو الذي يتقن طرق حساب الماء، ويشه في بعض الجهات الفصّل، وهو يشه السرايفي بفكيك،

Paul Roché : L'Irrigation dans le Sud du Maroc, p. 22.

وتتعدد أشكال نوبات الماء بواحات الوادي، ولن نبالغ في شيء إذا قلنا إن لكل ساقية نظامها في تحديد أشكال نوبة الماء بها. وتنطوي أسماء نوبات الماء على الأسس القديمة التي كانت وراء استحداث هذه الساقية أو تلك، كما تنطوي على المالكين الأصليين للماء. ولا مشاحة إذا قلنا إن الكثير من نوبات الماء لم يبق من آثار مالكيها إلا أسماءهم.

تحدد النوبة بغروب الشمس وشروقها في النوبات الليلية وبشروقها وغروبها في النوبات النهارية. ومن شروق الشمس إلى شروقها في النوبات التي تجمع بين الليل والنهار كما هو الحال مثلا في ساقية تمزيرت بترناتة وفي ساقية ابني علي بواحة فزواطة.

— طريقة توزيع الماء داخل النوبة

تتعدد طرق التوزيع بسواقي وادي درعة داخل نوبات الماء ومن الصعب جدا تتبع هذه الطرق أو ضبط عددها لأنها تختلف من ساقية إلى أخرى، بل من مصرف إلى آخر كما تختلف من الملكية الجماعية للماء إلى الملكية الفردية.

وإذا كانت طرق توزيع الماء في الملكية الجماعية لا تخضع لأي قاعدة سوى قاعدة سقي الأرض بقطع النظر عن الوضعية الاجتماعية للمستفيد، فإن طرق التوزيع في الملكية الفردية تخضع لأساس الشغل في الساقية، ولتأخذ مثلا على ذلك في ساقية سيدي بلال بواحة ترناتة :

يوزع الماء في هذه الساقية على ثلاثة وعشرين نوبة متداولة بين الليل والنهار بمعنى أن النوبة النهارية تبتدىء بشروق الشمس وتنتهي بغروبها في حين أن الليلية تبتدىء مع غروب الشمس وتنتهي بشروقها، ومضى انتهت الدورة التي تستغرق إحدى عشر يوما واثنى عشرة ليلة شرع في دورة أخرى وهكذا، الأمر انذني كان يسمح لأصحاب كل نوبة أن يستفيدوا من الماء في النهار وفي الليل، وأن تمر نوبتهم بكل فصول السنة خاصة أن الجريان في نهر درعة غير منتظم. وتنقسم النوبة المائية إلى ستة عشر خروبة⁽⁷⁷⁾ وكل خروبة إلى خمسة دراهيم.

والخروبة وحدة قياسية معيارية تقديرية، وهي في إطارها العام لا تختلف بسواقي وادي درعة، عن شبيهاتها في جهات أخرى من المغرب مثل منطقة الحوز⁽⁷⁸⁾ وفكك⁽⁷⁹⁾ بل وفي جهات أخرى من شمال إفريقيا⁽⁸⁰⁾.

(77) الخروبة وحدة قياسية تستعمل في الماء، كما تستعمل في الموازين والمكاييل في غير ما منطقة من المغرب انظر مثلا : ذ. احمد التوفيق : اينولتان : ج. 1 ص. 222 الطبعة الأولى.

(78) Paul Roché : L'Irrigation dans le Sud du Maroc, p. 22, C.H.E.A.M, Paris, 1946, p. 22.

(79) أحمد مزبان : مساهمة في دراسة المجتمع الزراعي بالجنوب الشرقي المغربي خلال القرن 19.

فجيج ما بين 1845 — 1903 — رسالة جامعية كلية الآداب الرباط 1986، ص. 145.

(80) أحمد مزبان : المرجع السابق ص. 146 — 147.

وكان توزيع الماء داخل كل خروبة يتم بطرق تقليدية يعتمد فيها على أوقات الصلاة، كصلاة الفجر أو الظهر أو العصر وهكذا بالاعتماد على الظل في النهار، حيث كانوا يتوصلون الى معرفة أوقات الصلاة بعدد معين من الأقدام في كل شهر من شهور السنة بالنسبة لصلاة الظهر، ويضيفون إلى عدد أقدام صلاة الظهر تسعة أقدام في كل شهر ليكون وقت صلاة العصر، وقاعدتهم في ذلك جهود الموقتين بالمنطقة وقد حدد هؤلاء وقت الظهر من كل شهر كما يلي :

9 8 6 4 3 2 1 2 3 5 7 9
طَرْهَجَبَا بَجَدُّ وَ حُطَّ لِلزَّوَالِ

31 12 11 10 9 8 7 6 5 4 3 2 1

بدرعة وشبهها في العرض الـ(81)

فالأرقام العليا تجدد عدم أقدام وقت صلاة الظهر في كل شهر من شهور السنة، فهي في شهر يناير تسعة أقدام، وفي شهر فبراير سبعة أقدام وهكذا.

أما الأرقام السفلية فهي تشير الى شهور السنة حسب ترتيبها المعهود.

أما الأوقات الليلية، فد كانوا يعتمدون على حركة النجوم وقسموا الليل الى العشاء، الأولى، والعشاء الثانية والربع الأول من الليل، والثالث الأول من الليل، ونصف الليل والثالث الآخر من الليل والربع الآخر وهكذا، وكانوا يستعينون إبان إنقراض رجال التوقيت المحققين(82)، على أصوات بعض الطيور. وقد اكتسب عرفاء الماء خبرة دقيقة في ضبط هذه الأوقات وتحديدتها على مدار شهور السنة.

وبعد ظهور الساعة الحديثة وجدوا أن الخروبة المائية كانت تستغرق مدة زمنية، سواء في الليل أو في النهار، تقدر بحوالي خمسة وأربعين دقيقة(83)، وهي المدة الزمنية التي كانت تستغرقها الخروبة المائية في جهات أخرى من المغرب(84).

أشرنا الى القول بأن كل خروبة في ساقية سيدي بلال توزع إلى خمسة دراهيم، فيكون عدد الدراهم في كل نوبة ماء لهذه الساقية كما يلي :

$$16 \text{ خروبة} \times 5 = 80 \text{ درهما}$$

(81) انظر تنمة هذه القاعدة التوقيتية بالنسبة لواحاحات درعة في نوازل الديلمي ص. 10 فما بعد — مخطوط خاص.

(82) كان اخر هؤلاء الموقتين الفقيه أحمد بن المبارك التبرسوتي وقد توفي في بداية عهد الاحتلال.

(83) D.J. Meunié : Maghreb et Sahara, p. 188.

(84) — أحمد مزيان : مصدر سابق ص. 146.

وحسب المعلومات المتوارثة عن الأجيال السابقة فإن عدد عمال كل نوبة ماء هو ثمانية عمال، على اعتبار أن الخدام أو العامل يمثل بعشرة دراهيم من الماء وإذا ما ضربنا عدد نوبات الماء في هذه الساقية على عدد عمال كل نوبة فسيكون العدد الكلي لعمال الساقية كما يلي $23 \times 8 = 184$ عامل. إلا أن العدد الفعلي الذي تتعامل على أساسه القبائل المشاركة في الساقية هو 150 عامل. أما العدد الباقي وهو 34 عامل فيمثل الماء المحرر. أي الماء الذي لا يؤدي عنه مالكة أي شغل من أشغال الساقية وكيفما كان نوع هذا الشغل، ومن الصعب جدا الوصول الى أسس مشكل الماء المحرر. وتسود بواحات وادي درعة طرق أخرى لتوزيع الماء أهمها طريقة «الرّجل» وهو وحدة قياسية أيضا ساقية تمزيت بترناتة.

وطريقة «الماديرة» كوحدة قياسية بواحة محاميد الغزلان.

وطريقة الزّلاقة بواحة فزواطة (ساقية تاكّمادارت).

والزلاقة هي «تناسا» وهي عبارة عن قلدح نحاسي مصنوع بطريقة خاصة، فيه ثقب صغيرة في أسفله. ويوضح القلدح في حلاب كبير أو في سطل مملوء بالماء تحت نظر أمين معروف بصدقه ونزاهته، وبعدما يملأ القلدح من ثقبه الأسفل تكون حصة مائية قد انتهت وقد وسم داخل الطاسة بخطوط مستديرة محبوكة الصنع فحدها نصفها ورابعها⁽⁸⁵⁾. وقد كانت طريقة توزيع الماء بالطاسة بواحتي فزواطة ولكناوة وفي بعض قصور ترناتة.

وعلى كل فإن طرق توزيع الماء بواحات وادي درعة والمقاييس المعتمدة، وهي مقاييس قديمة على كل حال، لا تختلف في جوهرها وفي إطارها العام عن الطرق التي كانت سائدة بجهات أخرى من المغرب مثل سوس وفجيج والحوز وغيرها.

2 - الرعي

تختلف أهمية تربية الماشية عامة وممارسة الرعي بصفة خاصة من قبيلة الى أخرى بواحات وادي درعة، وتبعاً لأنماط العيش السائدة عند قبائل القصور من المستقرين، وقبائل الرحل التي تجوب هوامش المنطقة.

بالنسبة لقبائل القصور من المزارعين المستقرين، فإن تربية الماشية تعتبر نشاطا اقتصاديا تكملياً، إذ لا يتجاوز القطيع بضعة رؤوس من المعز والأغنام عند كل أسرة لمواجهة بعض الحاجيات اليومية من المواد الصوفية والدهنية.

(85) انظر ما كتبه عن تناسا بسوس كل من :

— المختار السوسي : المعسول ج. 20 ص. 152.

— Paul Pascon : La Maison d'Illigh et l'histoire sociale de Tazer Walt, Rabat 1983, p. 31-32.

أما بالنسبة لقبائل الرحل سواء منها التي تحولت إلى الاستقرار والارتباط بالأرض، أو التي ظلت تحافظ على طبيعتها في الظعن والانتجاع، فإن الرعي يعتبر نشاطاً أساسياً.

وقد كان الرعي يسود على الخصوص في بلاد درعة في منطفة الفايجة غرب درعة، وتشكل الفايجة مسرحاً أساسياً لقطعان قبيلة أولاد يحيى وقبيلة مسوفة، وقد أشار الهشتوكي في رحلته سنة 1119هـ/1707م إلى انتشار قبيلة أولاد يحيى بمنطفة الفايجة حول شبكة الطرق التي تربط بين درعة وبلاد الأطلس الصغير⁽⁸⁶⁾.

أما بالنسبة لقبائل عريب وقبائل أيت علوان، وبعض القبائل الأخرى مثل الغنائمة وغيرها فقد كانت تمارس الرعي في المناطق الجنوبية الغربية لدرعة، في حين أن جل قبائل أيت عطا كانت تمارس الرعي في مثلث من الأرض يمتد من درعة إلى تافيلالت ومن تافيلالت إلى دادس ثم من دادس إلى درعة. ويعتبر هذا المثلث مركز ثقل قبائل أيت عطا حيث كان يسهل عليهم القيام بالانتجاع خلال فصل الصيف في اتجاه أعالي جبال الأطلس والعودة إلى مناطق الواحات في فصل الشتاء.

ويرى هؤلاء الرعاة الإبل (قبائل عريب والغنائمة وبعض قبائل أيت عطا) والمعز بشكل خاص (بالنسبة لقبائل أولاد يحيى وجل قبائل أيت عطا).

ونستفيد من كتب الرحلات أن طبيعة جل هذه القبائل، خاصة في المناطق الممتدة ما بين درعة وتافيلالت، وما بين درعة ودادس، لم يطرأ عليها أي تغيير يذكر. حيث لا يزال الرعي يشكل المورد الاقتصادي الأساسي لهذه القبائل رغم تحول بعضها إلى الاستقرار والارتباط بالأرض.

II — التجارة والصناعة

1 — الحركة التجارية بين وادي درعة وبلاد السودان

بالرغم من أن النشاط التجاري وتبادل البضائع بين الجنوب المغربي وبلاد أفريقيا جنوبي الصحراء يضرب مجذوره في عمق التاريخ، فإن هذه الحركة التجارية، كانت تتعرض لمجموعة من العراقيل منها ما هو طبيعي ومنها ما هو بشري، فإذا عم الخصب المناطق الصحراوية واستتب الأمن في أرجائها انتعش الاقتصاد واتسعت حركة التجارة، وإذا عم الجفاف وانتشرت الأمراض والأوبئة الفتاكة واضطراب أمر قبائل الرحل الصحراوية تعثر النشاط الاقتصادي وفترت الحركة التجارية سواء على مستوى الأسواق المحلية أو على مستوى حركة القوافل بين بلاد درعة وبلاد السودان.

(86) أحمد بن داود الهشتوكي : هداية الملك العلام ص. 42.

سبق لنا أن ذكرنا في الفصل الأول من هذا البحث، أن بلاد درعة كانت خلال تاريخها الطويل أكثر تفتحا على المناطق الافريقية والصحراوية، ولانزال آثار هذا التفتح بادية في النسيج العام لسكان الوادي، وفي العادات والتقاليد التي تضرب بجذورها في عمق القارة الافريقية.

إن أن أهم ما يميز هذا التوجه الافريقي لأهل درعة هي تلك الروابط التجارية، التي ظلت قائمة بين المنطقة وبلاد افريقيا جنوبي الصحراء منذ عشرات القرون.

أ — تجارة الذهب والرقيق

يرتكز التبادل التجاري بين وادي درعة وبلاد السودان على تبادل البضائع، فقد كانت القوافل من بلاد درعة تذهب محملة الى بلاد السودان بالتمور والحنا والملح الصحراوي لتعود محملة بالذهب وأعداد كبيرة من الرقيق.

ونستشف من بعض الإشارات التاريخية أن تجارة الذهب بين الجنوب المغربي وبلاد السودان قد بدأت منذ قرون قبل الميلاد حيث كان المغاربة يستبدلون معدني النحاس والحديد ودواب الركوب بالذهب الافريقي⁽⁸⁷⁾.

وفي القرن الثالث الميلادي عرفت الحركة التجارية بين الجنوب المغربي وبلاد السودان قفزة نوعية بدخول الجمل الى الصحراء⁽⁸⁸⁾، وقد ساهم هذا الحيوان في تعزيز التبادل التجاري وتكثيف الاتصالات بين المنطقتين، لقدرته الفائقة على التكيف مع الظروف المناخية بالصحراء.

وتدل كل القرائن والمعطيات على أن الحركة التجارية بين الجنوب المغربي وبلاد السودان، كانت قوية ونشطة طيلة العهد الاسلامية الى حدود القرن الثامن الهجري/14م. وظهرت مجموعة من المراكز التجارية على طول الطرق الصحراوية بمناطق الواحات من وادي نون غربا الى توات شرقا، وكانت أهمية المراكز تتفاوت من مركز الى آخر، حسب موقعها وتوفر شروط الأمن في المسالك التي تربطها ببلاد السودان.

أكد المغرب خلال العصور الاسلامية دوره كوسيط تجاري بين افريقيا في الجنوب وأوربا في الشمال وكانت الدول التي تعاقبت على حكم المغرب تحرص أشد الحرص على توفير ظروف الامن للقوافل التجارية بالصحراء حيث كانت التجارة الصحراوية تعتبر في الواقع دعامة من دعائم الحكم ومصدرا من مصادر قوته. إلا أن هذا الدور بدأ في التراجع منذ القرن الثامن الهجري/14م نتيجة اتصال المصريين بأسواق الذهب في افريقيا⁽⁸⁹⁾ وانحراف ما تبقى من نشاط تجاري بالصحراء نحو تونس والجزائر⁽⁹⁰⁾ لخوف أصحاب القوافل على تجارته من هجومات قبائل بني معقل التي أثارت الفتن والاضطرابات في منطقة تافيلالت.

(87) د. محمد الغزني : بداية الحكم المغربي في السودان الغربي الكويت — 1982 ص. 26.

(88) د. محمد الغزني : المرجع السابق ص. 28.

(89) ايف لاكوست : العلامة ابن خلدون (الترجمة العربية) ص. 101.

Jean Brignon et ses collaborateurs : Histoire du Maroc, p. 169

(90)

كان من نتائج هذه الفتن التي اندلعت بتافيلالت في نهاية القرن الثامن الهجري/14م وحقبة كبيرة من القرن التاسع الهجري/15م، انتقال جزء من النشاط التجاري الصحراوي الى محور وادي درعة، فانتعشت الحركة الاقتصادية بقصور واحات الوادي. ويبدو من خلال إشارات الحسن الوزان، أن هذا الانتعاش الاقتصادي بدرعة ظل قائما إلى غاية مطلع القرن العاشر الهجري/16م⁽⁹¹⁾، وساهم في تحولات اجتماعية وسياسية مهمة بالوادي، ذلك أن قبيلة أولاد حسين التي كانت تسيطر على المنطقة آنذاك قد تحولت من الاعتماد على الرعي الى الاهتمام بالنشاط التجاري، فكان شيوخها يقومون بحراسة القوافل بين وادي درعة وتينوكتو، كما كانوا يستبدلون بضائع الوادي، خاصة التمور ببلاد السودان، ويذكر الحسن الوزان أن شيوخ هذه القبيلة قد استفادوا من الاعمال التجارية وأصبحوا يعيشون وكأنهم أمراء⁽⁹²⁾، كما أصبحت لهم ممتلكات من الأراضي والنخيل بدرعة والواحات المجاورة. وهذا يعني أن قبائل بني معقل بوادي درعة قد باتت تميل الى الاستقرار والارتباط بالأرض. ويمكن أن نتصور أن هذا التحول الذي طرأ على حياة هذه القبائل قد صحبه اقبال كبير على جلب المزيد من الرقيق إلى بلاد درعة لتشغيله في الاعمال الزراعية والتجارية ولعل ما يدعم هذا الطرح أن الحسن الوزان نفسه عندما زار بلاد درعة في مطلع القرن العاشر الهجري/16م قد لاحظ أن سكان درعة يملكون الكثير من العبيد السود من الجنسين⁽⁹³⁾، وهي نفس الملاحظة التي أكدها مارمول اثناء زيارته للمنطقة في السبعينات من نفس القرن⁽⁹⁴⁾.

ساهم انتقال النشاط التجاري الى درعة أيضا في تعزيز مكانة المشيخات الكبرى المحلية، وتحوّل زعمائها بفضل ما تراكم بأيديهم من أموال إلى أمراء حقيقيين يحرصون على تشكيل الجيوش وامتلاك العبيد، وربط اتصالات سياسية بسلاطين الدولة الوطاسية بفاس كما هو الحال بالنسبة لامارتي تنسيطة وتين واواز المزواريتين⁽⁹⁵⁾، ونلاحظ من خلال الهدية التي أرسلها امير تنسيطة الى سلطان فاس في مطلع القرن العاشر الهجري/16م، أن المواد المجلوبة من السودان، لم تبق محصورة في الذهب والرقيق فقط بل كانت تشمل كل المواد الصحراوية المعروفة آنذاك مثل المسك والعنبر، وسنانير الزباد وغيرها⁽⁹⁶⁾، إلا أن أهم ما كشفته لنا هذه الهدية، هو الثراء الكبير الذي كان يتمتع به أهل درعة آنذاك. فقد حدد الحسن الوزان قيمة بعض مواد الهدية يمكن إجمالها كما يلي⁽⁹⁷⁾.

(91) الحسن الوزان : وصف أفريقيا ج 1 - ص. 136 - 137.

(92) الحسن الوزان : المرجع السابق : ج. 1 ص. 44 - 45.

(93) الحسن الوزان : المرجع السابق ج. 2 - ص. 118 - 119.

(94) Marmol : L'Afrique, Tome 3, p. 11.

(95) انظر ما كتبه عن هاتين الامارتين في فصل سابق من هذا البحث.

(96) الحسن الوزان : المرجع السابق ج. 1 - ص. 137.

(97) الحسن الوزان : المرجع السابق ج. 1 ص. 137.

المادة	قيمة الوحدة	القيمة الاجمالية
1-50 عدا	20 مثقال	1000 مثقال
2-50 أمة	15 مثقال	750
3-10 خصيان	40	400
4-12 جملا	50	600
5-16 سنور	200	3200
6- رطل مسك	60	0060
7- رطل غالية	60	0060
8- رطل عنبر	60	0060
9 60 جلد اللمط	08	4800
فيكون مجموع قيمة الهدية		10930 مثقال

وطبعاً فإن الوزن لم يحدد قيمة كل ما ذكره من مواد الهدية بما في ذلك زرافة و 10 نعلمات وتوابل افريقيا وتمور الوادي.

ويتضح لنا من خلال هذه الهدية مدى ما وصلت إليه الحركة الاقتصادية من ازدهار بوادي درعة في العقود الأولى من القرن العاشر الهجري/16م. كما تكشف لنا من جهة ثانية عن المواد التي كانت تجلب من بلاد السودان وقيمتها التجارية العالية.

وبعد قيام الدولة السعدية حرص سلاطينها على توفير ظروف الأمن بوادي درعة خاصة وحول الطرق التجارية الصحراوية بصفة عامة. وقد تحولت بلاد درعة الى أكبر محطة تجارية على الإطلاق فالجنوب المغربي في العقود الأخيرة من القرن العاشر الهجري/16م والعقد الأول من القرن الحادي عشر الهجري/17م، وتحولت قصبه العلوج بواحة محاميد الغزلان الى مركز جهمكي لاستخلاص واجبات بيت المال من التجارة الصحراوية بعد فتح السودان سنة 999هـ/1590م⁽⁹⁸⁾ كما أقيمت في بعض قصور محاميد الغزلان وواحة لكتاوة، وواحة ترناتة معالميل صغيرة لتصفية الذهب وتنقيته ووزنه والتأشير عليه قبل إرساله إلى مدينة مراكش⁽⁹⁹⁾.

وبالرغم من أننا لا نتوفر على ما يسمح لنا بتقدير كمية الذهب، ولا تحديد أعداد العبيد بواحات الوادي خلال هذه الحقبة التي ازدهرت فيها الحركة التجارية الصحراوية، فإن الشيء الأكيد أن سكان

(98) Pierre Azam : Structures politiques et sociales de Oued Draa, C.H.E.M., Paris 1947, p. 6.

(99) Marmol : L'Afrique, Tome III, p. 15.

الوادي قد حرصوا على تجميع الذهب وخزنه، فقد ذكر السعدي، أن حمو بن علي قد أخفى بإحدى قرى وادي درعة حوالي عشرين ألف قطعة من الذهب⁽¹⁰⁰⁾، أما أحد مرابطي واحة فزواطة فقد توجه إلى الحج في إحدى سنوات العقد الثاني من القرن الحادي عشر الهجري/17م ومعه ثلاثون قنطارا من الذهب لانفاقها في أغراضه الشخصية⁽¹⁰¹⁾. وقد أكثر سكان الوادي من العبيد، لأن التجارة في الرقيق باتت مربحة نظرا للفارق الكبير بين قيمة الشراء في أسواق بلاد السودان وقيمة البيع في أسواق المغرب، وقد ادجت أعداد كبيرة من العبيد في الحياة العامة وانصهروا كلية في تجمعات الحراطين بواحي لكتاوة وفزواطة.

وبعد وفاة السلطان أحمد المنصور (1012هـ/1603م) انهارت التنظيمات التجارية التي أقامتها الدولة على طول الطرق التجارية بين الجنوب المغربي وبلاد السودان⁽¹⁰²⁾، وانتقلت السيطرة على الحركة التجارية إلى قبائل الرحل وأصحاب الزوايا.

ب - دور أصحاب الزوايا وقبائل الرحل في استمرار التجارة الصحراوية

انكشفت الأحداث التي عرفتها بلاد درعة طيلة النصف الأول من القرن الحادي عشر الهجري/17م⁽¹⁰³⁾، عن انتقال النشاط التجاري الصحراوي إلى محور سوس ومحور سجلماسة حيث كانت كل من الإمارة السملالية بإبليغ، والإمارة العلوية بسجلماسة ترغب في السيطرة على النشاط التجاري الصحراوي. وبالرغم من أن هاتين الإماراتين قد نجحتا في تحويل جزء من النشاط التجاري إلى مناطق نفوذهما، فإن بلاد درعة ظلت تستقبل قوافل التجار من المناطق الصحراوية، كما ظلت تصدر بضائع الوادي ومتوجاته الفلاحية خاصة الحنا والتجور إلى بلاد السودان.

وتعتبر الزوايا أول من استفاد من الأحداث التي عرفتها المنطقة طيلة النصف الأول من القرن الحادي عشر الهجري/17م فقد طرح شيوخ هذه الزوايا أنفسهم، كبديل لسلطة المخزن، ليس فقط في فض النزاعات القبلية والإشراف على الاتفاقيات الصلحية أو كل ما من شأنه توفير ظروف الأمن والاستقرار، ولكن أيضا في حماية النشاط التجاري بين البوادي والمناطق الصحراوية، ويتجلى ذلك في قيادتهم الفعلية للقوافل التجارية، أو بحضورهم المعنوي على رأس هذه القوافل. فقد ذكر ابن مليح السراج أثناء مروره ببلاد درعة عام 1030هـ/1640م أن المرابط سيدي عبد العالي : شيخ زاوية ابني علي بفزواطة «ركب بغلته وشد حزامه وعصابته مع نفر من أهل تامكروت فسلكوا بالركب في وعر بين جبلين يقال له خنك لكتاوة حرصا عليه واتفاء أن يصيبه مكروه من طائفة من اللصوص تجتمع فيه غالبا إلى أن قطعوا الوعر»⁽¹⁰⁴⁾.

-
- (100) عبد الرحمان السعدي : تاريخ السودان — نشر هوداس 1898 ص. 174.
(101) محمد المكي بن موسى الناصري : الدرر المرصعة مخطوط ص. 261.
(102) د. محمد الغربي : بداية الحكم المغربي بالسودان الغربي صص. 462 إلى 465.
(103) انظر تفصيل هذه الأحداث في الفصل الثالث من هذا البحث.
(104) ابن مليح السراج : انس الساري والسارب ص. 27.

أما الشيخ سيدي أحمد بن ابراهيم (ت 1052هـ/1642) فقد أمر تاجرا من ناحية فاس بالسفر الى بلاده، فخرج عليه قطاع الطرق بالقرب من تنية تافيلالت التي تربط بين ترناتة وتازرين فهاجمهم أسد كبير، ولا يعرف وجود أسد بالمنطقة، فعرف أن الشيخ حاضر معه (105).

وقد تحولت زاوية تامكروت الناصرية، منذ بداية النصف الثاني من القرن الحادي عشر الهجري/17م، الى أكبر محطة تجارية على أبواب الصحراء تلتقي فيها القوافل التجارية الوافدة من بلاد السودان والصحراء بقوافل مختلف جهات المغرب، وقد ساهم هذا الدور التجاري لهذه الزاوية وشيوخها من الانتقال وبسرعة كبيرة من الفقر المدقع الى الثراء والغنى والتوسع في الأملاك (106).

ونستفيد من كتب الرحلات الحجية أن الدور التجاري لزاوية تامكروت قد تزايد بشكل كبير منذ العقود الأولى من القرن الثاني عشر الهجري/18م على عهد الشيخ احمد بن ناصر (ت 1129هـ/1717م) وكان التجار يقصدونها، خاصة قبل موسم الحج بقليل، من مختلف مناطق المغرب مثل فاس وتطوان وسلا، وتادلا ودكالة وغيرها (107)، بالإضافة الى تجار المناطق الصحراوية وسوس ووحدات الوادي.

كان شيوخ الزاوية الناصرية يدركون أهمية هذا الدور التجاري المتزايد لزاويتهم، لذلك كانوا يحرصون على توفير كل اللوازم الضرورية لاقامة التجار بين ظهرانهم وتوفير ظروف الأمن لحمايتهم في الطرق سواء داخل الوادي أو خارجه، وظل ذلك دأبهم مع التجار منذ عهد الشيخ محمد بن ناصر (ت 1085هـ/1675م) الى عهد الشيخ أحمد بن بوبكر (قتل سنة 1337هـ/1917م). وقد كانت جل قبائل الرحل الصحراوية تحترم قوافل تجار زاوية تامكروت ولا تتعرض لها بسوء احتراماً لشيخ الزاوية ورغبة في الاستفادة من ضيافتها.

أما الزوايا الأخرى، التي لم تستطع استقطاب قوافل التجار، أمام الدور المتعظم لزاوية تامكروت، فقد كان شيوخها يكتفون باستحداث أسواق محلية بزواياهم أو بالقرب منها. وظل دروهم محصورا في عقد سلسلة من الاتفاقيات التكفلية مع قبائل الرحل، تلتزم بمقتضاها هذه القبائل باحترام كل القوافل المحسوبة على شيخ الزاوية سواء داخل الوادي أو في المناطق المجاورة له مثل تازرين ودادس وهسكورة وبلاد أيت واوزكيت وغيرها (108)، وبالرغم من أن قبائل الرحل الصحراوية، تبدو من خلال تشغيها على المخزن بالمناطق الصحراوية، وكأنها عاملا معوقا للنشاط التجاري الصحراوي، فإن الشيء الأكيد أن هذه القبائل كانت وراء جل العمليات التجارية الناجحة بين الجنوب المغربي وبلاد السودان سواء بمعرفتها التامة بالمسالك الصحراوية وارشادها للقوافل أو بتوفير ظروف الأمن والحماية لها.

(105) محمد المكي الناصري : الدرر المرصعة مخطوط ص. 13.

(106) قارن بين حياة الشيخ محمد بن ناصر الذي كان في بداية أمره يفترض الحضا (الدرر المرصعة من ص. 267 الى 3560) وبين حياة شيوخ الزاوية من بعده.

(107) احمد بن داود المشتوكي : هداية الملك العلام مخطوط خ.ع. ق. 147 ص. 42.

(108) انظر الفصل الذي خصصناه للاتفاقيات التكفلية.

وعلى كل فإن النشاط التجاري بين وادي درعة وبلاد السودان ظل قائما ولقرون — رغم أوقات الفتور — الى حين احتلال الأوربيين للمناطق الصحراوية وتحويلهم للمحاور التجارية الى حيث كانوا يسيطرون.

2 — الحركة التجارية داخل الوادي

ترتكز الحركة التجارية داخل واحات وادي درعة على عدد كبير من الأسواق، وتتبادل المنتوجات الفلاحية للاستهلاك اليومي.

1 — شبكة الأسواق بواحات وادي درعة.

تنقسم الأسواق بواحات الوادي الى ثلاثة أنواع :

أ — الأسواق الأسبوعية : تعتبر هذه الأسواق أكثر انتشارا على طول واحات الوادي، وتعرف باسم اليوم الذي تعقد فيه (سوق الخميس، سوق السبت، سوق الأحد). وتعقد على مدار الأسبوع، وقد لاحظ رحالة العصور الوسطى تعدد أسواق وادي درعة (109) وإقبال التجار عليها.

وبالرغم من أننا لا نعرف شيئا عن أماكن إقامة هذه الأسواق في العصور الوسطى، فإن مجموعة من الاشارات قد سمحت لنا بالتحرف على أماكن انعقاد الأسواق خلال القرون الثلاثة الأخيرة، من ذلك على سبيل المثال لا الحصر سوق قصر تيزنوست في المدخل الجنوبي، لواحة مزجيطة (110)، وسوق تينزولين، وسوق أستور، وسوق تامكروت، وسوق بني صبيح وغيرها (111). وقد كانت أماكن هذه الأسواق تتغير تبعا لظروف الامن وتوفير الحماية للمتاجرين، ورغبة بعض القبائل من سكان القصور القوية في تحسين أوضاعها الاقتصادية.

ويوجد بكل واحة عدد من الأسواق توزع على أيام الاسبوع بشكل يسمح للفلاحين بالتزود بما هم في حاجة إليه وتصريف الفائض من منتوجاتهم الفلاحية. ونستشف من بعض الوثائق المحلية أن هذه الأسواق كثيرا ما كانت تتعرض «للكسر»، حيث كانت قبائل الرحل تباغتها، ولتجاوز هذه الهجمات المباغتة على الأسواق المحلية. فإن قبائل القصور قد استحدثت اتفاقيات خاصة بتنظيم هذه الأسواق وضمنان شروط استمرارها.

(109) — انظر مثلا :

— أبو عبيد البكري : المغرب في ذاكر إفريقيا والمغرب ص. 15.

— الشريف الإدريسي : نزهة المشتاق (الجزء المطبوع) ص. 38.

— مجهول : الاستبصار — نشر سعد زغلول عبد الحميد ص. 206 — 207.

(110) ابن مليح السراج : مرجع سابق ص. 26.

(111) جل هذه الأسواق قديمة وتعود الى ما قبل القرن الحادي عشر/ 17 م انظر

.Marmol : L'Afrique, Tome III, pp. 11, 12, 13, 14, 15, ect...

ب — الأسواق اليومية : تعقد هذه الأسواق اليومية في أبواب القصور الكبرى. وتعرف عند قبائل القصور بـ«السويقة» تمييزا لها عن السوق الأسبوعي، وقد استمر العمل بهذه الأسواق الى وقت متأخر. وقد تمكنا من خلال التحري الميداني من التعرف على بعض القصور التي كانت تعقد فيها هذه الأسواق منها قصر تامنوكلات بواحة مزجيطة وسوق رباط المخزن بواحة تينزولين، وسوق قصر استور بواحة ترناتة وسوق بني صبيح، وسوق خسوان بواحة لكتاوة.

ج — الأسواق الموسمية : وهي أسواق تعقد عادة بمناسبة موسم أحد الأوليا. وتجلى أهمية الأسواق الموسمية باعتبارها منتقى بين قبائل الرحل وقبائل المستقرين فتكون مناسبة لتبادل البضائع. ومن أشهر هذه الأسواق الموسمية بوادي درعة سوق تامكروت الذي يعقد بمناسبة الاحتفال بمناسبة ختم صحیح البخاري بالزاوية الناصرية في العشر الأوائل من شهر محرم كل سنة. وتتعقد أسواق موسمية أخرى في جل زوايا الوادي خلال فصل الصيف وفي فصول أخرى من السنة وأشهرها بعد سوق زاوية تامكروت سوق زاوية تينمسلا وسوق زاوية سيدي صالح.

2 — طرق المعاملات التجارية

نلاحظ من خلال بطائق المعاملات التجارية التي عثرنا عليها بقصور واحات وادي درعة أن طوائف اليهود كانت تسيطر على النشاط التجاري بمختلف واحات وادي درعة، ويشاركهم في هذا النشاط بعض رجال الزوايا وقلة قليلة من رجال القبائل ويستشف من خلال هذه البطائق تنوع طرق المعاملات التجارية بالوادي وأهم هذه الطرق هي :

أ — التعامل المباشر : ويتم فيه عملية البيع والشراء تبعا لعمليتي العرض والطلب، سواء في الأسواق الأسبوعية أو في الأسواق اليومية أو الموسمية، ويتم البيع والشراء بين البائع والمشتري دون واسطة.

ب — التعامل بطريقة غير مباشرة : يعهد فيها التاجر الى وسيط تجاري، يحدد مظان البضاعة، ويتفق مع صاحبها على الثمن، ويدفع له «العربون» في انتظار تتميم عملية البيع، ويكون صاحب البضاعة ملزما بعدم بيع بضاعته لتاجر آخر حتى وإن ارتفع ثمنها.

ج — بيع السلم : هي أن يبيع الفلاح منتجاته الفلاحية قبل نضجها فيأخذ ثمنها مسبقا. وتعتبر هذه الطريقة في التعامل التجاري أكثر شيوعا بين السكان. فإذا تراضى الفلاح مع المشتري عن الثمن تسلم النقود وشهد على نفسه بذلك أمام فقيه القبيلة الذي كان يسجل ذلك في بطاقة خاصة يحدد فيها مقدار الدراهم التي تسلمها الفلاح ومواصفات البضاعة «السالمة من العيوب» وأجل تسليمها.

وبالرغم من أن هذه الحركة التجارية كانت تظهر وكأنها محصورة في واحات الوادي، فإن شبكة الطرق التي تربط بين الوادي والمناطق المجاورة مثل تازرين ودادس وفركلة وهسكورة وتازناخت وسوس، تكشف الى حد كانت هذه الحركة تتجاوز بنشاطها الاطار المحلي إلى الاطار الجهوي كما كانت في سنوات الخصب تمتد الى مناطق تافيلالت شرقا ودمنات ومراكش وتادالا شمالا.

وأمام قلة النقود فإن المعاملات التجارية كانت تتم في غالب الأحيان عن طريق المقايضة، وقد وجد اليهود في هذه الطريقة أداة فعالة في تنمية أموالهم والتحكم في الأنشطة الاقتصادية بقصور الوادي، ذلك أن جل يهود الوادي كانوا يجتفون «تغطارت» فيذهبون ببضاعتهم الى مختلف القصور لاستبدالها بالمنتجات الفلاحية كالحناء والشعير والقمح والصوف وغيرها.

3 — النقود والمكايل والأوزان

أ — النقود : تكشف لنا بطائق المداينة وبيع السلم ورسوم الأملاك العقارية أن سكان درعة كانوا يتعاملون بنفس النقود التي كانت رائجة في مختلف أنحاء المغرب وأساس التعامل هو المثقال ووحده الصرفية الأخرى مثل الأوقية، والموزونة، والفلس، والكروش.

وقد ظل سكان الوادي يتعاملون بالمثقال منذ القرن الحادي عشر الهجري/17م الى غاية العقود الأخيرة من القرن الثالث عشر الهجري/19م، حيث استبدال المثقال بالريال الحسني. وبالرغم من أننا لن ندخل في محاولة تتبع مشاكل التقلبات النقدية وتعقيدها، فإننا نلاحظ أن سكان درعة لم يكونوا في عزلة عن المشاكل التي طرأت على النقود نتيجة تفتح المغرب على الاقتصاد الأوربي، ولهذا كان كتاب العقود الرسمية وبطائق المداينة يبنون على عملة الوقت وسكة تاريخه.

وبعد ظهور الريال الحسني، ظهرت معه وحدات نقدية أخرى مثل نصف ريال وربيع ريال. والوجه، والبسيطة ويحدد الصرف كما يلي.

$$1 - \text{المثقال} = 10 \text{ أواق} = 10 \text{ دراهم}$$

$$1 = \text{الأوقية} = \text{درهم واحد} = \text{اربع موزونات}$$

$$2 = \text{الموزونة} = 6 \text{ أفلوس صغيرة.}$$

ونستشف من سجلات زاوية تينمسلا القادرية أن ظهور الريال في أواخر القرن الثالث عشر الهجري/19م، قد أحدث نوعا من البلبلة لسكان وادي درعة في طرق معاملتهم التجارية حيث كانوا يضطرون في كتاباتهم الى تحويل الريال الى مثقال وهكذا صرف الريال سنة 1288هـ/1871 بعشرة مثاقيل وستة أواق. وفي سنة 1290هـ/1873 صرف بثلاثة عشر مثقالا، وفي سنة 1308هـ/1890 صرف الريال بإحدى عشر مثقالا وعشر موزونات بسكة السلطان مولاي الحسن (112).

وعلى كل فإن هذه التقلبات النقدية لم تحل إطلاقا دون المعاملات التجارية بالوادي بل كانت في بعض الأحيان تشجع المتاجرين على المضاربات. التي تزيد في إضعاف الفلاح المنتج وإرهاقه.

(112) تتكون هذه السجلات من اثنين وثلاثين صفحة، وقد سمح لنا مالكها السيد عبد الرحمان القادري بتصويرها مشكورا.

(113) سجلات الزاوية القادرية صص، 1، 2، 24.

ب — المكايل والأوزان : تتسم المكايل بواحات وادي درعة بالفوضى وعدم الدقة والضبط في تحديد سعتها بالإضافة الى الاختلافات الكبيرة في تحديد مقاديرها من واحة إلى أخرى، ولا تتوحد إلا في الأسماء. وأهم وحدات الكيل التي كانت سائدة بالوادي منذ القرن الحادي عشر الهجري/17م وإلى غاية بداية عهد الاحتلال هي كالتالي :

1 — لَمْبِي : وهو أكبر وحدة للكيل بالوادي، ويقدر بواحة ترناتة باثني عشر صحفة، وفي فزواطة بعشر صحفات(114).

2 — الصَّحْفَةُ : تختلف الصحفة بواحات درعة من واحة الى أخرى. وهي أقل بكثير من المدي، وتختلف صحفة الحبوب عن صحفة التمر. وقد حددت سعتها في اثني عشر مدا.

3 — المُدُّ : ثالث مكيال يستعمل بدرعة، ولا يقل اختلافا عن المكيالين السابقين، فهناك المد الترناتي، والمد المرجيطي والمد الفزواطي... الخ.

ففي مزجيطة مثلا هنالك المد الكبير ويساوي 1/3 عبوة والمد الصغير يساوي اربع فطرات. أما في واحة ترناتة فالمد يساوي ست عبرات في حين انه يساوي بواحة فزواطة عبوة واحدة(115). وإلى جانب هذه المكايل نجد مكايل أخرى ظرفية مثل «القَفَّةُ» و«السلة» و«الحلاب» وقد تستعمل لحل مشاكل عاجلة.

ومن الصعب جدا ضبط هذه المكايل أو تحديد سعتها بكيفية مدققة. ومع بداية عهد الاحتلال ظهرت مكايل جديدة ومضبوطة مثل العبوة، ونصف عبوة، وربع عبوة(116). ويبدو واضحا من خلال الاختلافات الكبيرة في المكايل، أن الفلاح المنتج هو الخاسر الأكبر، ذلك أن بطائق بيع السلم ورسوم المعاملات التجارية كانت تسكت عن التحديد الدقيق للمكايل ولكنها في نفس الوقت تؤكد على سلامة البضاعة من العيوب خدمة للتاجر والمضارب على حساب الفلاح المنتج.

أما الأوزان فهي أكثر ضبطا من المكايل رغم أنها تتميز ببعض الاختلافات الطفيفة وأهم الأوزان التي كانت سائدة بالوادي هي :

1 — القنطار : وقد حدد وزنه في بداية عهد الاستعمار فلوحظ أنه يتراوح ما بين ستة وخمسين كيلوغراما، وثمانية وستين كيلوغراما، ويبدو أن القنطار كان سائدا بدرعة منذ عهد قديم اذ لا يختلف وزنه بالمنطقة عن وزن القنطار الافريقي(117).

2 — الرطل : حدد وزنه في حوالي نصف كيلوغرام

L. TRANIER : op. cité, p. 272.

(114)

(115) العبوة ظهرت مع عهد الاحتلال وقد فضلنا استعمالها لتقريب الفهم الى الأذهان.

(116) تساوي العبوة (دوبل ديكالتر) ونصف عبوة (ديكالتر)... الخ.

(117) — عبد العزيز بن عبد الله : معلمة الفقه المالكي ص. 290.

— الحسن الوزان : وصف افريقيا ج. 1 ص. 22.

3 — نصف الرطل : حوالي مائتين وخمسين غراما.

4 — الأوقية : وقد حدد وزنها في ثلاثة وثلاثين غراما.

أما مكاييل المواد السائلة فهي أكثر غموضا ويستعملون مكاييل ظرفية، ونستشف من بعض الوثائق أنهم كانوا يستعملون «الصاع» و«الكدح» و«الجرة» و«الأوقية» لكيل الزيت وكلها مكاييل غير محددة ولا يمكن ضبطها على كل حال.

وفي قياس الأثواب يستعملون الشبر وهي المسافة بين الإبهام والخنصر، والقالة وهي الذراع. وكانت تعادل حوالي خمسين سنتيمترا.

وعلى كل فإن هذه الأوزان والمكاييل والمقاييس قد استبدلت بأوزان ومكاييل أخرى أكثر ضبطا مع عهد الاستعمار، وقد بدأت تندثر ولم يبق منها إلا ذكريات باهتة في عمق ذاكرة المسنين.

2 — النشاط الصناعي

تأتي الأنشطة الصناعية بواحات وادي درعة في آخر سلم الترتيب في الأنشطة الاقتصادية، ويرجع ذلك بالأساس الى كون الصناعات التقليدية بالوادي ظهرت لتلبي رغبة المستهلكين ولم يكن لأصحابها أي توجه تجاري، وهكذا يمكن القول أن الصناعة بالمنطقة صناعة بدائية، وتعتمد على تقنيات تعود الى غابر العصور، وأهم هذه الصناعات، صناعة الفخار، وتنتشر في غريما قصر بالوادي وأهم مراكز لصناعة الفخار هو قصر تامكروت. أما الصناعات الأخرى فأهمها صناعة الجلود (ترغليل بواحة ترزاتة وبني صبيح وبني حيون بواحة لكتاوة) وصناعة الحلي التي كانت من اختصاص اليهود (بقصر بني صبيح بواحة لكتاوة وأمزرو بواحة فزواطة)، وتنتشر صناعة النسيج، وصناعة الحصر بكل قصور الوادي.

وهذه الصناعات لا تتطلب جهدا كبيرا وتعتمد بالأساس على مواد أولية موجودة بالمنطقة. وقد تراجعت هذه الصناعات بشكل كبير أمام زحف المصنوعات الحديثة التي طرأت مع الاستعمار. وهكذا يتضح مما سبق أن الأنشطة الاقتصادية بواحات وادي درعة ظلت تعاني من عدة مشاكل (دورات الجفاف، تعدد الأنظمة العقارية بالقطاع الزراعي) وتعدد أنواع المعاملات والمكاييل والأوزان في المجال التجاري، في حين أن الأنشطة الاقتصادية ظلت بدائية في جل مظاهرها.

استنتاجات عامة

لقد كان هاجسنا الأول أثناء مراحل هذا البحث هو محاولة الكشف عن الملامح العامة للتطورات السياسية والاجتماعية والاقتصادية التي عرفتها واحات وادي درعة خلال الفترة التي تمتد من العقود الأولى من القرن الحادي عشر الهجري/17م الى غاية العقود الأولى من القرن الرابع عشر الهجري/20م.

ومن خلال قراءتنا الأولية للمصادر التاريخية العامة، لاحظنا أن مؤلفي هذه الكتب لم يكونوا يركزون في كتاباتهم على التطورات الاجتماعية والسياسية والاقتصادية للمناطق البعيدة عن مركز الدولة مثل واحات وادي درعة، وكان تعاملهم مع أخبار وأحداث هذه المنطقة يقتصر على تتبع العمليات الحربية التي كان يقوم بها سلاطين الدول التي تعاقبت على حكم المغرب، أو بعض قوادهم لتأديب الثوار الخارجين عن نفوذ السلطة المركزية وردع قبائل الرحل الصحراوية التي ما فتئت تشغب على الدولة.

وانطلاقاً من هذه الملاحظة، تأكد لنا أن إشارات الإخباريين رغم أهميتها في تأطير الحدث التاريخي، ما كانت تمدنا بكل المعطيات اللازمة لانجاز بحثنا عن واحات وادي درعة طبقاً لما تصورناه، فكان من الضروري والحالة هذه أن نعتمد على الوثائق المحلية، التي اثبتت الأبحاث التاريخية، أهميتها وجدواها، في الكشف عن مكونات وخصايها التاريخ الاجتماعية للمناطق النائية عن عاصمة الدولة المركزية.

حاولنا في المدخل الذي خصصناه للامكانات المصدرية، التعريف بالوثائق المحلية التي تمكنا من الحصول عليها بقبصور وزوايا وادي درعة، وقد توخينا أن تكون وثائقنا متنوعة، حيث كانت تشمل بالإضافة الى الاتفاقيات بكل أنواعها، جملة وفيرة من الظواهر السلطانية والرسائل الرسمية، وأنواع الرسوم الخاصة بالأملأك العقارية وبطائق المداينة والرهن ووثائق تسجيلات النخيل لأغراض جبائية. ولا مشاحة إذا قلنا إن هذه الوثائق كانت الدعامة الأساسية لبحثنا، خاصة أنها كانت تعكس الكثير من عادات وتقاليده مجتمع الجنوب المغربي عامة ومجتمع الواحات على وجه الخصوص كما كانت تنطوي في الكثير من مضامينها ومصطلحاتها على السمات العامة للمجموعات البشرية التي تعاقبت على تدمير واحات وادي درعة.

وبعد تحديدها للمواصفات العامة لبلاد درعة من حيث موقعها الجغرافي على مشارف الصحراء، وكممر تاريخي للهجرات البشرية المتعاقبة من المناطق الصحراوية إلى شمال البلاد وعلاقة ذلك بالجذور البشرية لسكان وادي درعة، حيث يغلب على النسيج العام لهؤلاء السكان طابع التنوع العرقي، هذا التنوع الذي لاتزال بصماته قوية في تنوع العادات والتقاليد، حاولنا الكشف عن المراحل التاريخية لتعمير بلاد درعة، وقد أسهنا في الحديث عن المجموعات المصنهاجية والزناوية التي كانت تتغالب على المنطقة منذ القديم الى حدود القرن السابع الهجري/13م. وبوصول قبائل بني معقل الى واحات وادي درعة مع بداية النصف الثاني من نفس القرن أحوال وادي درعة رأساً على عقب، ذلك أن هذه القبائل ظلت والى غاية مطلع القرن العاشر الهجري/16م مصدر تشغييب على الدولة ومصدر تعب ومشقة بالنسبة لسكان

القصور من المستقرين. وكان من أبرز نتائج هذه المرحلة ظهور المشيخات المحلية القوية بواحات الوادي، وقد ظلت هذه المشيخات تتغالب على الأرض والماء، أهم مصدر من مصادر الغروة بالمنطقة بعد تراجع التجارة الصحراوية الى حين قيام الدولة السعودية التي وضعت حدا للصراع بين مشيخة القصور وأعدت الأمن والاستقرار الى الوادي.

استعادت المنطقة نشاطها الاقتصادي والزراعي وتحولت واحات محاميد الغزلان ولكتاوة وفرواطة الى أكبر محطة تجارية في الجنوب المغربي على الاطلاق وذلك في العقد الأخير من القرن العاشر الهجري/16م، والعقدين الأولين من القرن الحادي عشر الهجري/17م، وقد تعرضت المنطقة لانتكاسة خطيرة خلال النصف الأول من نفس القرن، كان من نتائجها عودة الغليان الاجتماعي على قصور وادي درعة وظهور قبائل أيت عطا على مسرح الأحداث.

يعتبر تشكيل اتحادية أيت عطا في واقع الأمر انبعاتا حقيقيا لقبائل صنهاجة، التي استغلت تراجع بني معقل في المناطق الصحراوية فتشكلت في اتحادية قوية اخذت شكلها النهائي منذ أواسط القرن الحادي عشر الهجري/17م.

استغلت اتحادية أيت عطا انشغال سلاطين الدولة العلوية الوليدة في توطيد دعائم ملكهم واعادة توحيد المغرب، فانطلقت في عمليات غزو واسعة لواحات وادي درعة وتافيلالت وكل المناطق المجاورة لمجالات انتشارها، فكانت تهاجم حينما قوافل التجار في الطرق وأحيانا أخرى قصور المستقرين ومنتوجاتهم الزراعية، وقد ترتب عن هذه الهجومات المتكررة التي كانت تقوم بها هذه القبائل حالة من عدم الاستقرار بين سكان وادي درعة.

وفي مطلع القرن الثاني عشر الهجري/18م استحدثت السلطان عمالة وادي درعة وعين على رأسها ولده مولاي الشريف. وبالرغم من أن مولاي الشريف قد نجح، خلال مدة ولايته التي استمرت إلى حدود أواسط العقد الرابع من نفس القرن، في إعادة الأمن الى الوادي حمايته من غشي قبائل أيت عطا، فإنه ما كاد مولاي الشريف يلفظ انفاسه حتى عادت قبائل أيت عطا الى عمليات غزوها لبلاد درعة فبدأت تتمركز بشكل قوي في واحات محاميد الغزلان ولكتاوة، وفرواطة.

وأمام عجز المخزن والقواد المحليين عن ردع قبائل أيت عطا، حاول سكان القصور تنظيم علاقاتهم بهذه القبائل وذلك باللجوء الى عقد سلسلة من الاتفاقيات معها.

وأرجأنا الكلام عن هذه الاتفاقيات وما صاحبها من تطور عام من مناحي الحياة العامة بالمنطقة، فنظرنا الى مسألة التراتب الاجتماعي، على اعتبار أن هذه المسألة تعتبر من أبرز خصوصيات المنطقة بالخصوص، والواحات الجنوبية على وجه العموم، وقد ركزنا على إبراز مختلف التطورات الاجتماعية والاقتصادية والسياسية، التي جعلت أصحاب الزوايا من الأشراف والمرابطين يتربعون على قمة سلم التراتب الاجتماعي، وفي نفس الوقت عرفنا بفئات العوام والحراطين الذين يشكلون القاعدة العريضة لهم التراتب الاجتماعي. ولم يفتنا أن نذكر بدور المخزن في تكريس هذا الواقع الاجتماعي بتأكيده على المكانة

المميزة لأصحاب الزوايا، بإعفائهم من كل التكاليف المخزنية وتسليمهم ظواهر التوقير والاحترام التي تسدل عليهم أردية الميرة والإكرام ومحاشاتهم مما يكلف به العوام. وقد كشف لنا البحث، كيف كان أصحاب الزوايا يستغلون هذه الوضعية الاجتماعية المتميزة لتأجيل الأموال وتكديس الثروات، وكيف تحولت فئة الحراطين الى فئة فقيرة تعاني من استغلال أصحاب الزوايا ومضايقة قبائل أيت عطا. الأمر الذي جعل هؤلاء الحراطين يعقدون سلسلة من الاتفاقيات التكفلية مع قبائل أيت عطا مقابل حمايتهم على أساس تفويت الأرض، في وقت كان المخزن في حالة عجز تام، لم يستطع معها القواد المحايون ردع قبائل أيت عطا وتوفير ظروف الأمن والاستقرار لحماية سكان قصور الوادي عامة ولقصور الحراطين بصفة خاصة. وقد لعب أصحاب الزوايا دورا أساسيا في الاشراف على عقد هذه الاتفاقيات وضبط شروطها في ضوء مصلحة المعاقدين.

كانت الاتفاقيات في بداية أمرها بسيطة لا من حيث المبنى ولا من حيث المضمون، ثم ما لبثت أن تطورت بشكل كبير في ضوء التطورات العامة التي عرفتها واحات وادي درعة منذ أواسط القرن الثاني عشر الهجري/18م الى غاية مطلع القرن الرابع عشر الهجري/20م، فقد تأكدت سيطرة قبائل أيت عطا على المنطقة، وعادت الروح القبلية لتطفو على سطح الحياة العامة، وصار كل قصر يدير شؤونه الخاصة بواسطة جماعة قبيلة القصر. وقد حاولنا من خلال نماذج متنوعة للاتفاقيات إبراز التنظيمات السياسية والاجتماعية لقبائل القصور وأهمية دور الجماعة في إطار مؤسسة القصر في الحفاظ على التوازنات الداخلية. ولم يفتنا أن نثير مسألة موقف الفقهاء من هذه الاتفاقيات خاصة وأن المخزن، وهو في غمرة انشغاله في شمال البلاد، بمشاكل الأطماع الأوربية، كان يترك لقبائل القصور الحرية الكاملة في التعامل بهذه الاتفاقية مادامت لا تتعارض مع الأوامر المخزنية وتساعد على استقرار الأوضاع.

وقد كشفت لنا هذه الاتفاقيات عن الطريقة «الديمقراطية» التي كانت قبائل القصور تسير بها الشؤون الداخلية للقصر سواء فيما يتعلق باختيار شيخ القبيلة والجماعة أو فيما يتعلق بتنظيم دار القبيلة، كمؤسسة اقتصادية — اجتماعية لمواجهة ضيافات القبيلة وإكرام أبناء السبيل، وقد ظلت قبائل القصور تتعامل بهذه الاتفاقيات الى حين بداية عهد الاحتلال.

وبالاعتماد على بعض الوثائق الخاصة بالجانب الاقتصادي حاولنا لقاء بعض الأضواء على الأوضاع الاقتصادية لسكان القصور بواحات درعة.

وقد لاحظنا أن الحياة الاقتصادية بالمنطقة كانت تقوم على الزراعة الرعي والتبادل التجاري. وقد تبين لنا من خلال البحث ان النشاط الزراعي بواحات درعة لم يستطع تجاوز طور الانتاج المعاشي، ولم يعرف أي تطور يذكر خلال الفترة التي حددها البحث، بل إن هذا النشاط الزراعي قد عرف تدهورا خطيرا عما كان عليه في العصور الوسطى، حيث لاحظنا ان بعض المزرعات التجارية مثل النيلج والزيتون وغيرهما قد انقرضت بصفة نهائية. وقد حاولنا الكشف عن عوامل هذا التدهور، وهي عوامل متعددة على كل حال أهمها دورات الجفاف الحادة وزحف عوامل التصحر بالإضافة الى نظام البنية العقارية

وتفتت ملكية الارض، والجمود الذي ظل يطبع عقلية سكان المنطقة، الذين لم يستطيعوا تطوير أدواتهم الانتاجية.

وبالرغم من أن المبادلات التجارية، قد عرفت أيضا نوعا من التراجع عما كانت عليه في العصور الوسطى، فقد كانت تعرف فترات من الازدهار خاصة في الأوقات التي كان يسود فيها الأمن والاستقرار على طول المسالك الصحراوية، وقد ظل التبادل التجاري قائما بين واحات الوادي وبلاد السودان، وبينها وبين المناطق المجاورة كسوس وتافيلالت وداس الى حين عهد الاحتلال.

أما الصناعة فقد ظلت جامدة على ما هي عليه لعشرات السنين ذلك أن الصناع التقليديون لم يحاولوا تطوير أساليبهم التقليدية حيث ظلت هذه الأساليب بدائية في جل مظاهرها.

وهكذا نلاحظ أن تنوع الوثائق التي اعتمدنا عليها، قد سمح لنا في إبراز ملامح التطورات الاجتماعية والاقتصادية والسياسية التي عرفتها بلاد درعة منذ القرن الحادي عشر الهجري/17م إلى غاية مطلع القرن الرابع عشر الهجري/20م. وقد انهارت مختلف التنظيمات الاجتماعية والسياسية التي أقامتها قبائل القصور مع بداية عهد الاحتلال.

معجم بعض المصطلحات الخاصة بدرعة

أزوازي	مفرده زازي وهو يمثل العظم في جماعة قبيلة القصري.
أماذيڨ	لفظ أمازيغي ويطلق على الفأس العريضة التي تستعمل في أغراض السقي وفي الأعمال الزراعية بصفة عامة.
أغرور	طريقة سحب الماء من الآبار بالدلو، ويعتمد في ذلك على قوة الدواب مثل الجمل والثور وغيرها.
أسراك	هو الممر الطويل بين جدارين.
برّاح القبيلة	هو الشخص الذي يقوم بإعلام القبيلة بأي حدث مهم انطلاقاً من المسجد. ويبدأ البرّاح الإعلان عن الخير بالصلاة على النبي بأعلى صوته ثم يقول: الله يُنصِرُ السُّلْطَانَ وَيَهْدِنُ الأوطَانَ وَيَكْسِرُ مُدَّ الغلَا، ثم يتبع ذلك بقوله لا تسمعون إلا الخير إن شاء الله، ثم يدعو للقبيلة بالصلاح ويعلم الخير.
تيسى	لفظ أمازيغي ويعني في الأصل الحماية والرعية ثم تطور معنى اللفظ فصار يطلق على فترة الهدنة والراحة التي تضع حدا لحالة من الفتن والصراعات القبلية. وتعدد تيسى في المكان والزمان.
تخماسن	هي طريقة التعامل بالخمس من كل منتج بين الفلاح والملاكين للراضي.
تشرّاغت	هي الطريقة التي يتم على أساسها الاتفاق بين الفلاح والملاك لاستغلال الأراضي الزراعية.
الجوروة	الحوض الصغير وتطلق بصفة خاصة على القطع الأرضية التي تتميز بصغر مساحتها الزراعية.
دار القبيلة	(تكمي تاقبيلت) مؤسسة اجتماعية تقوم بعدة أدوار متداخلة في آن واحد بالنسبة لقبيلة القصر. وتوجد بكل قصر من قصور وادي درعة «دار القبيلة» حيث تجمع فيها الزكوات والأعشار، لتصرف بعد ذلك على ضيوف القبيلة، وعلى أبناء السبيل. ويعين على دار القبيلة أمين خاص ويتولى جمع الأعشار وصرفها في المهام المحددة لها.
دواب القصر	هو الذي يسهر على فتح أبواب القصر وإغلاقها، ويعهد إليه بمراقبة حركة الدخول إلى القصر والخروج منه، ويتولى مهام الإخبار بضيوف القبيلة وأبناء السبيل حتى تتمكن القبيلة من القيام بواجب الضيافة.
خذ الصّائم	يقصد به عدد أفراد القبيلة البالغين ويعلم براح القبيلة عن «حد الصائم» في حالة التعبئة العامة للقيام بعمل ما يستدعي قوة بشرية كثيرة العدد.
حساب الماء	هو الخبر بشؤون الماء والأوقات الليلية والنهارية لتبوت الماء.
مزاوك	تطلق كلمة «المزاوك» على قاتل الروح خطأ أو غيلة، فالتجأ إلى زاوية من زوايا المنطقة يستحرم بها. ومادام المزاوك في الزاوية فإنه لن يتعرض للانتقام. وقد يقضي سنوات بالزاوية حتى يحل مشكله ليلتحق بعد ذلك بأهله.

مَزْرَاك

لهذه الكلمة بدرعة عدة معاني تفهم من سياق الحديث، فلها معنى العهد فتقول «أعطاه المزرآك» ولها معنى النصب «مزرآك كل قبيلة من الماء» اي نصيبها، ولها معنى الممثل في الجماعة «مزرآك عظم أيت حمو».

النصاف

هي الذعيرة المالية التي كانت قبائل القصور تحدها في شروط الاتفاقيات التنظيمية، والهدف من النصاف هو ردع مرتكبي المخالفات اليومية من سكان القصر.

صاحب الساروت :

هو الأيمن الخاص الذي تخاره قبيلة القصر للسهر على دار القبيلة، حيث يحمل معه دائما مفتاح (ساروت) دار القبيلة.

قَبيلة القَصْر

هي مجموعة العناصر البشرية التي تنساكن في قصر واحد من قصور وادي درعة، وهي العناصر عبارة عن خليط من بقايا المجموعات التي تعاقبت على تعمير واحات الوادي. ولاشيء يجمع بين هذه العناصر الا المصالح المشتركة كالدفاع عن القصر، والماء والأرض.

القَطْطَةُ

بضم وشد هي المجال الجغرافي الذي تنصرف فيه قبيلة القصر، ويضم هذا المجال المحاط الزراعي والأراضي الرغوية، وغالبا ما يبنى القصر في نقطة وسطى من القططة.

المصادر والمراجع

I - أوثائق

1 - الظواهر السلطانية والرسائل الرسمية

1. - مجموعة زاوية تامكروت الناصرية
2. - مجموعة زاوية تينمسلا القادرية
3. - مجموعة الزاوية الصالحية بلكناوة
4. - مجموعة زاوية سيدي عمرو بترناتة
5. - مجموعة دار القايد التموكالي
6. - مجموعة دار القايد اليحيوي
7. - مجموعة رباط المزاور بواحة تينزولين
8. - مجموعة قصبة المخزن بتينزولين
9. - مجموعة زاوية البركة الناصرية

2 - الاتفاقيات ووثائق أخرى

10. - مجموعة زاوية بن عبد المولى اليعقوبية
11. - مجموعة زاوية تينمسلا القادرية
12. - مجموعة فزواطة
13. - مجموعة قصر بوخلال
14. - مجموعة محاميد الغزلان
15. - مجموعة تكيت أولاد شعوف
16. - مجموعة الشيخ مسعود اليحيوي

II - المخطوطات

- ابن لحبيب التموكالي (محمد)
17. - العقود الجوهريّة في الأبناء الدرعية - مخطوط خاص
- ابن لحبيب المولوي (الطيب).
18. - كتب في تاريخ وادي درعة مخطوط خاص.
- ابو زيد التمارني (عبد الرحمان).
19. - الفوائد الجمّة في إسناد علوم الأمة - مخطوط مصور - خ.ع - الرباط د : 1420.
- أبو مدين الدرعي (محمد بن أحمد الروداني).
20. - رحلة أبي مدين الدرعي - مخطوط خ.ع - الرباط ق : 237.
- أبو الحسن (علي بن محمد الجزولي البكري).

21. — النفحة المسكية في السفارة التركية — مخطوط خاص
— أبو العباس (احمد بن صالح لكتاوي).
22. تجديد المراسم البالية في النسرة الحستية العالية — مخطوط خاص.
— أبو القاسم الزباني.
23. — الترجمان العرب على دول المشرق والمغرب — مخطوط خ. ع — الرباط د : 658.
— أبو الربيع (سليمان الخوات).
24. الروضة المقصودة في مآثر بني سودة. مخطوط خاص
— ابو سائم العياشي.
25. — اقتفاء الأثر — مخطوط خ. ع د 1427.
— الدرعي (محمد بن محمد بن عبد الله الديلمي).
26. نوازل الدرعي — مخطوط خاص
— أحوزي (احمد بن داوود الهشتوكي).
27. هدية الملك العلام الى بيت الله الحرام — مخطوط خ. ع — ق : 190.
28. قرى العجلان — مخطوط خ. ع — ق : 147.
— الزرهوني (محمد بن ابراهيم).
29. رحلة الوافد في أخبار هجرة الوالد — مخطوط خ. ع — د : 1607.
— المشرفي
30. الحلل البنية في تاريخ ملوك الدولة العلوية — مخطوط خ. ع — د : 1463.
— مجهول.
31. — هداية السرور من الملك الخلاق في كرامة ولي الله أبي القاسم بن عبد الرزاق — مخطوط خاص
— الرباطي (الضعيف الرباطي).
32. تاريخ الضعيف : مخطوط خ. ع — د : 660.
— الناصري (الشيخ محمد بن ناصر).
33. أجوبة الناصري : مخطوط : خاص
— الناصري : (محمد المكّي بن موسى).
34. الدرر المرصعة بأخبار أعيان درعة — مخطوط خاص.
35. — طليعة الدعة في تاريخ وادي درعة — مخطوط خاص.
36. الرياحين الوردية في الرحلة المراكشية — مخطوط خ. ع — د : 1864.
37. — فتح الملك الناصر في إجازات ومرويات بني ناصر — مخطوط خ. ع — د : 88.
38. — الروض الزاهر في التعريف بالشيخ ابن حسابين واتباعه الاكابر — مخطوط خ. ع — د : 2261.
— الناصري (الحسين بن محمد) شيخ زاوية أغلان.
39. — فهرست الحسن بن ناصر — مخطوط خ. ع — ج : 506.
— الناصري (محمد بن بوبكر).
40. — فهرست سيدي محمد بن بوبكر الناصري — مخطوط خ. ع — ك : 1443
— الناصري (محمد بن عبد السلام)
41. — الرحلة الناصرية الكبرى — مخطوط خ. ع — د : 2327.

42. — المزايا فيما أحدث من البدع بأمر الروايا — مخطوط خاص
— الناصري (المهدي الناصري).
43. — الرحلة الزاهرة الى درعة العامرة — مخطوط خاص —
الكتب التي طبعت على الحجر بفاس
— الناصري (الشيخ أحمد بن ناصر).
44. — الرحلة الناصرية جزاءن.
— الناصري (أحمد بن خالد).
45. — طلعة المشتري في النسب الجعفري — جزاءن.
— أبو سالم العياشي.
46. — رحلة ابو سالم : ماء الموائد : جزاءن.
— ابن هلال (ابراهيم السجلمامي).
47. — اجوية بن هلال

3 — الكتب المطبوعة

- ابن خلدون (عبد الرحمان).
48. — العبر ج : 6 و7. تحقيق د : سهيل زكار والدكتور شحاتة بيروت 1981.
— أبو عبيد البكري
49. — المغرب في ذكر افريقيا والمغرب — طبعة (ميزنوف) باريس 1965.
— ابن أبي زرع (على).
50. — الأنيس المطرب بروض القرطاس في أخبار ملوك المغرب وفاس — دار المنصور للطباعة — الرباط 1973
51. — الدخيرة السنية في تاريخ الدولة المرينية دار المنصور للطباعة — الرباط : 1972.
— ابن عناري المراكشي.
52. — البيان المغرب في أخبار الأندلس والمغرب تحقيق ومراجعة ج. كولان وليفي بروفنسال دار الثقافة بيروت دون تاريخ.
— ابن ابراهيم (عباس).
53. — الاعلام بمن حل بمراكش وأغامت من الأعلام 10 أجزاء دار المنصور للطباعة — ما بين 1971 و1977.
— ابن سودة (عبد السلام بن عبد القادر).
54. — دليل مؤرخ المغرب الاقصى جزاءن — الدار البيضاء 1965.
— أبو علي (الحسن اليوسي).
55. — رسائل الحسن اليوسي
تحقيق فاطمة خليل القبلي — الدار البيضاء 1981.
— ابن الموقت المراكشي (محمد بن محمد بن عبد الله)
56. — السعادة الأبدية في التعريف بمشاهير الحضرة المراكشية — الدار البيضاء — دون تاريخ.
— ابن مليح والسراج.

57. — انس الساري والساربان من أقطار المغرب الى منتهي الامال والمآرب سيد الاعاجم والاعارب — تحقيق ونشر محمد الفاسي — فس — 1968.
— ابن مخلوف الدمشقي (محمد).
58. — شجرة النور الزكية في طبقات المالكية — نشر دار الكتاب العربي — بيروت دون تاريخ.
— أبو فارس (عبد العزيز الفشتالي).
59. — مناهل الصفاي مآثر موالينا الشرفا — دراسة وتحقيق : عبد الكرم كريم.
مطبوعات وزارة الأوقاف — 1972.
- ابو : العباس الناصري (أحمد بن خالد).
60. — الاستقصا لآخبار دول المغرب الاقصا : 9 أجزاء
دار الكتاب — الدار البيضاء 1956.
- بنمنصور (عبد الوهاب).
61. — قبائل المغرب : الجزء الأول — المطبعة الملكية — الرباط 1968.
— ابن الخطيب
62. — أعمال الاعلام في من بوبع قبل الاحتلام من ملوك الاسلام ج. 3 — تحقيق : أحمد مختار العبادي وابراهيم الكتاني — الدار البيضاء 1964.
— ابن صاحب الصلاة (عبد الملك).
63. — المن بالامامة على المستضعفين بأن جعلهم الله أئمة وجعلهم الوارثين — تحقيق عبد الهادي التازي بيروت 1964
— اليبديق الصنهاجي (أبو بكر).
64. — كتاب اخبار المهدي بن تومرت وبداية دولة الموحدين — دار المنصور للطباعة — الرباط 1971.
65. — المقتبس من كتاب الانساب في معرفة الأصحاب — تحقيق عبد الوهاب بنمنصور — الرباط 1971.
— ابن القاضي (أحمد).
66. — جذوة الاقتباس في ذكر من حل من الاعلام مدينة فاس : جزعان — مطبعة دار المنصور — الرباط 1973 — 1974.
— ابن زيدان (عبد الرحمان).
67. — إتحاف أعلام الناس بجمال أخبار حاضرة مكناس ج. 3 — الرباط 1929.
— ابن عسكر (الشفشاوني).
68. — دوحة الناشر تحقيق محمد حجي — الرباط 1976.
— ابن بطوطة.
69. — تحفة النظار في غرائب الأمصار وعجائب الاسفار — تحقيق : علي المنتصر الكتاني — بيروت : 1971.
— أبو القاسم الزباني.
70. — الترجمانة الكبرى — تحقيق عبد الكرم الفيلاي — مطبعة فضالة 1967
— ابن عزوز محمد حكيم.
71. — السيادة المغربية في الأقاليم الصحراوية من خلال الوثائق المخزنية — الدار البيضاء — 1981.
— ابنعلي محمد بوزيان.
72. — واحة فكيك : تاريخ وأعلام — الدار البيضاء — 1987 إيف لاکوست.
— إيف لاکوست.

- 73 — العلامة بن خلدون — ترجمة ميشال سليمان — بيروت — 1974 .
— القادري محمد بن الطيب
- 74 — نشر الثاني لأهل القرن الحادي عشر والثاني — تحقيق : د. محمد حجي — ذ. احمد التوفيق — الرباط — 1984 .
— السوسي (المختار)
- 75 — المعسول : الأجزاء : 3 — 5 — 6 — 7 — 8 — 10 — 12 — 13 — 14 — 16 — 18 — 19 — 20 — الدار البيضاء 1960 .
76 — إيليج قديما وحديثا — المطبعة الملكية — الرباط 1966
— اليفرنى (محمد الصغير).
- 77 — نزهة الحادي بأخبار ملوك القرن الحادي — نشر هوداس — انجي — 1988 .
— الناصري (محمد الباجي).
- 78 — ضرب نطاق الحصار على أصحاب نهاية الانكسار — المطبعة الاهلية — الرباط — دون تاريخ .
— العروي (عبد الله).
- 79 — مجمل تاريخ المغرب — الرباط 1984 .
— السعدي (عبد الرحمان).
- 80 — تاريخ السودان — نشر هوداس — باريس 1898 .
— الادريسي (الشريف).
- 81 — وصف افريقيا — جزء من نزهة المشتاق في اختراق الآفاق — نشر ه — بريس — الجزائر .
— الصالحى (المهدي بن علي).
- 82 — اعلام درعة — الدار البيضاء — 1974
— الغزني (محمد).
- 83 — بداية الحكم المغربي في السودان الغربي — الكويت 1982 .
— الحسن الوزان (الفاسي).
- 84 — وصف افريقيا جزاء — ترجمة د : محمد حجي — والدكتور محمد الأخضر — الرباط 1980 و 1982 .
— ابن عبد الله (عبد العزيز).
- 85 — معلمة الفقه المالكي — دار الغرب الاسلامي بيروت 1983 .
— السلطان مولاي اسماعيل.
- 86 — الى والدي المامون — نشر عبد الوهاب بن منصور — المطبعة الملكية — 1967 — الأخضر (الدكتور محمد).
- 87 — الحياة الأدبية في عهد الدولة العلوية — الدار البيضاء 1977
— حجي : (الدكتور محمد).
- 88 — الحياة الفكرية في عهد السعديين — جزاء — دار المغرب للتأليف والنشر والترجمة الرباط 1979 .
- 89 — الزاوية الدلائية — الرباط — 1964 .
— زعفراني (حاييم).
- 90 — الف سنة من حياة اليهود بالمغرب — ترجمة ذ. أحمد شحلان، وذ. ابو العزم — الدار البيضاء — 1987
— محمود اسماعيل

91. — الخوارج في بلاد المغرب — الدار البيضاء 1976
— مجهول
92. — الحلل الموشية في الاخبار المراكشية — تحقيق : سهيل زكار — وعبد القادر زمامة — البيضاء 1979.
— مجهول.
93. — تذكرة النسيان في اخبار ملوك السودان — نشر هوداس — باريس — 1901.
— مجهول.
94. — الاستبصار في عجائب الامصار — نشر : سعد زغلول عبد الحميد — الدار البيضاء — 1985.

4 — الدراسات

- أحمد التوفيق.
95. — مساهمة في دراسة المجتمع المغربي في القرن التاسع عشر — اينولتاء (1850 — 1912) — منشورات كلية الآداب بالرباط — الطبعة الأولى — 1980.
— أحمد بوشارب.
96. — ذكالة والاستعمال البرتغالي : الى سنة اخلاء آسفي وأزمور — الدار البيضاء — 1984.
— أحمد مزيان.
97. — مساهمة في دراسة المجتمع الواحي بالجنوب الشرقي المغربي خلال القرن 19 — فجيح ما بين 1845 — 1903.
رسالة دبلوم الدراسات العليا في التاريخ — مطبوع على الآلة الكاتبة — الرباط 1986.

5 — المقالات باللغة العربية.

- التقي العلوي.
98. — القبائل العربية — بنومعقل — مجلة البحث العلمي — العدد 35 — 1986 — ابتداء من ص. 397.
99. — الاتحاديات الاطلسية — اتحادية أيت عطا — مجلة البحث العلمي — العدد 23 — 1974 — 115 — 129.
— ابراهيم الشخلي
100. — آل امغار : مجلة البحث العلمي — العدد 33 — 1984 — ص. 167 — 180.
— المنوني (محمد).
101. — حضارة وادي درعة من خلال الوثائق والاثار — مجلة دعوة الحق العدد 2 — 1973.

- AUGUSTIN (Bernard) :
 - 1 - Le Maroc, Paris, 1922.
- BRIGNON (Jean) et ses collaborateurs :
 - 2 - Histoire du Maroc, Casablanca, 1966.
- FOUCAULD (Ch. de) :
 - 3 - Reconnaissances du Maroc, Paris, 1988.
- LA CHAPELLE (F. de) :
 - 4 - Les Tekna du Sud Marocain, Paris 1930.
 - 5 - Le Sultan Moulay Ismaïl et les Berbères Sanhaja du Maroc Central, A.M.V. 28, Paris, 1932.
- LAOUST (E) :
 - 6 - Mots et choses berbères, Paris, 1922.
 - 7 - Contribution à une étude de la toponomie du Haut Atlas, Paris, 1942.
- MARMOL :
 - 8 - L'Afrique : Traduction, Sieur d'Ablancourt, Paris, 1677.
- MARTIN (A.G.P.) :
 - 9 - Quatorze siècles d'histoire marocaine, 1923.
- MICHAUX Bellaire :
 - 10 - Conférences sur les confréries religieuses au Maroc, A.M., Volume 27. Paris 1927.
- MEUNIE (D.J.) :
 - 11 - Le Maroc saharien des origines au XVI^e siècle, Paris, 1982.
- MONTAGNE (Robert) :
 - 12 - Les Berbères et le Makhzen dans le Sud du Maroc, Paris, 1932.
- PASCON (Paul) :
 - 13 - Le Haouz de Marrakech, 2 tomes, Rabat, 1977.
 - 14 - La maison d'Illigh et l'histoire sociale du Tazerwalt, Rabat, 1984.
- PELLOW (Thomas) :
 - 15 - Relation de Thomas Pellow, traduit par Magali Morsy, Paris, 1983.
- SPILLMANN (Georges) :
 - 16 - Districts et tribus de la Haute Vallée du Draa, A.M., Tome 2, volume 9, Paris, 1931.
 - 17 - Les Aït atta du Sahara et la pacification du Haut Draa, Rabat, 1936.
 - 18 - esquisse d'histoire religieuse du Maroc, Paris, 1951.
 - 19 - Souvenirs d'un colonialiste, Paris, 19...
- TERRASSE (Henri) :
 - 20 - Histoire du Maroc, 2 tomes, Casablanca, 1950.
- WEISGERBER :
 - 21 - Au seuil du Maroc moderne, 1947.

- MEZINE (Larbi) :
Contribution à l'histoire de Tafilalet : Aspects d'histoire économique et sociale du Sud-Est marocain, mémoire de D.E.S., Paris, Sorbonne, 19...

- AZAM (Pierre) :
— Les cités rurales du Ktawa, mémoire dactylographié, C.H.E.A.M., Paris, 1946.
— La structure politique et sociale de l'Oued Draa, exposé C.H.E.A.M., 1947.
— Sédentaires et nomades dans le Sud marocain : Le coude du Draa, C.H.E.A.M., Paris, 1946.
- BECHARA (Charles) :
— Monographie de la vallée du Draa, inédit.
- CAMPS (G.) :
— Recherches sur les origines des cultivateurs noirs du Sahara, R.O.M.M., 1970.
- DUCLOS (Louis-Jean) :
— Note sur l'organisation judiciaire des Aît Atta dans la Vallée de l'Oued Draa, R.O.M.M. n° 3, 1967.
- DZINBINSKI (Andray) :
— L'armée et la flotte de guerre marocaine à l'époque des Sultans Saadiens Hespéris-Tamuda, Fasc. unique, 1972.
- GATTEFOSSE (J.) :
— Juis et Chrétiens du Draa avant l'Islam, B.S.P.M., 9ème année, 1935.
- HAMMOUDI (Abdellah) :
— L'évolution de l'habitat dans la vallée du Draa, R.G.M. n° 18, 1970.
- HENSENS (J.) :
— Habitat rural traditionnel des oasis présahariennes : Le Qsar, problèmes de rénovation, B.E.S.M. n° 114, 1969.
- LA CHAPELLE (F. de) :
— Esquisse d'une histoire du Sahara Occidental, Hespéris XI, 1930
- MEUNIE (D.J.) :
— Maghreb et Sahara, Société de Géographie, Paris, 1973.
— Les oasis des Lektaoua et des Mhamides, Hespéris V, 1947.
— Hiérarchie sociale au Maroc présaharien, Hespéris XLM, 1958.
— Sur le culte des Saints et les fêtes rituelles dans le Moyen Draa et la région de Tazarine, Hespéris XXXVIII, 1951.

- PELLAT (Ch.) :
— Un document sur les rapports entre Chorfa et Berbères, R.O.M.M., T. 15-16, 1973.
- ROCHE (Paul) :
— L'irrigation dans le Sud du Maroc, mémoire dactylographé, C.H.E.A.M., Paris, 1946.
- SPILLMANN (G.) :
— Les pays inaccessibles du Haut Draa, R.G.M. n° 1 et 2, 1929.
- TRÄNIER (L.) :
— Aperçu économique sur la vallée du Draa au 1^{er} juin 1935, R.G.M. n° 3 et 4, 1935.

ملحق رقم 1
لائحة بأسماء الزوايا بوادي درعة
ملحق بأسماء الزوايا بدرعة

I — واحة مرجيطة

الطريقة التي ينتمي إليها	أ) الزاوية — القصر
ناصرية	1 . زاوية نيكرو وُربين
؟	2 . زاوية سيدي مولود
ناصرية	3 . زاوية السوق
مجهولة	4 . زاوية سيدي بومدين
مجهولة	5 . زاوية سيدي الشرقي
بونية	6 . زاوية سيدي نبونو
مجهولة	7 . زاوية إغرغر
مجهولة	8 . زاوية أبرنوس
مليانية	9 . زاوية أفرا
قادرية	10 . زاوية الموضع
مجهولة	11 . زاوية إفرينين
مجهولة	12 . زاوية سيدي أحمد أعبد الله

ب) الزاوية — الدار

مجهولة	1 . زاوية سيدي عبد الرزاق — قصر تلوين
ناصرية	2 . زاوية تسركات
ناصرية	3 . زاوية أكدر
ناصرية	4 . زاوية أيت محمد وسعيد
ناصرية	5 . زاوية تمضرت
ناصرية	6 . زاوية قصر اغرغر

II — واحة تينزولي

الطريقة التي ينتمي إليها	أ) الزاوية القصر
مجهولة	1 . زاوية أمداغ
ناصرية	2 . زاوية تيزكين
مجهولة	3 . زاوية بن الطالب

- 4 . زاوية الفقموس
 5 . زاوية أمزورزو
 6 . زاوية تينمسلا
- نارية — شرحيلية
 ناصرية
 قادية (الزاوية الأم).

(ب) الزاوية — الدار
 واحدة فقط بأولاد مساعد

ناصرية

III — واحدة ترناتة

الطريقة التي تنتمي إليها

أ) الزاوية — القصر

- 1 . زاوية أغلان
 2 . زاوية سيدي مزّيج
 3 . زاوية تافروست
 4 . زاوية بن عبد المولى
 5 . زاوية سيدي الحساين
 6 . زاوية سيدي عمرو العليا
 7 . زاوية الديخل
 8 . زاوية سيدي البغداد
 9 . زاوية سيدي عمرو السفلى
 10 . زاوية سيدي محمد أمغري
 11 . زاوية سيدي محمد بن المهدي
 12 . زاوية سيدي أحمد بن اعلي
 13 . زاوية سيد أحمد أحمد
 14 . زاوية القاضي
 15 . زاوية الصفصاف
 16 . زاوية الفتح
 17 . زاوية البركة
 18 . زاوية المجذوب
- ناصرية
 مجهولة
 مجهولة
 مجهولة
 ناصرية
 قادية
 مجهولة
 مجهولة
 قادية
 مجهولة
 مجهولة
 غازية
 مجهولة
 مجهولة
 ناصرية
 ناصرية
 ناصرية
 ناصرية
 صادقية — صالحية

(ب) الزاوية — الدار

- 1 . زاوية بوخلال
 2 . زاوية العروميات
 3 . زاوية بني صولي (زولي)
 4 . زاوية بوزركان
- دراوية
 ناصرية
 ناصرية
 دراوية — ناصرية

IV — واحدة فزواطة

الزاوية الناصرية الأم

جزولية

جزولية

مجهولة

ناصرية

مجهولة

جزولية

ناصرية

بونية

مجهولة

مليانية

مجهولة

مجهولة

مجهولة

1 . زاوية تامكروت

2 . زاوية سيدي علي بن محمد الشيخ

3 . زاوية تاكمدادارت

4 . زاوية ايت خدو

5 . زاوية امزرو

6 . زاوية تمتيك

7 . زاوية سيدي الناس

8 . زاوية الفضل

9 . زاوية بونو

10 . زاوية سيدي بلال

11 . زاوية تكرسيفت

12 . زاوية سيدي عبد العالي

13 . زاوية سيدي موسى

14 . الزاوية البرانية

(ب) الزاوية — الدار

1 . زاوية تمتيك

2 . زاوية أمزرو (داخل قصر امزرو)

دار للتيجانين واخرى للوزانيين

درقاوية

V — واحتي لكتاوة والمحاميد

أ) الزاوية — القصر

1 . زاوية مولاي الشريف

2 . زاوية الزراهنة

3 . زاوية امدوان

4 . زاوية القضية

5 . زاوية سيدي يحي

6 . زاوية سيدي محمد بن الطيب

7 . زاوية سيدي أحمد أذفال

8 . زاوية للاحليمة

9 . زاوية سيدي صالح القديمة

10 . زاوية سيدي صالح الجديدة

11 . زاوية الهنا

(ب) الزاوية — الدار

من تأسيس عائلة ابن أبي محلي

مجهولة

مجهولة

مجهولة

مجهولة

صادقية — صالحية

صادقية — صالحية

ناصرية

لم تتمكن من الحصول على المعلومات الكافية حول الزوايا —
الدور بواحتي لكتاوة ومحاميد الغزلان.

ملحق رقم 2
بعض النماذج من الاتفاقيات التكميلية

نسخة من أصلها من غير زياة ولا نقصان


أشهدونا على أنفسهم بعض أعيان أيت أونير (1) منهم سُخِّي (2) سعيد نايت تمكوت به يعرف السللوي (3) وُخِي محمد أوصح نايت سُخِّي محمد النسب، وسعيد ولد يُشُّ النسب أيضا، وُخِي سعيد نده الخرازي (4) وأُخِد (5) وعمر الخرازي أيضا وعلى بن عمر نايت الطالب المسكوري (6) وداوود اعلي الغازي المُعْجَدَنِي (7) وعُمد أَيْدُ به عِرْف والشيخ إبراهيم مَرْكَان، والشيخ أغضار به عرف، أنهم بحول الله وقوته تحملوا لعننا البركة السيد محمد بن عبد المولى اليعقوبي، ورفدوا وكسوا جميع آل سيدي يعقوب البهائم والغنم وكل ما هو معروف لهم ومعلوم، ومن مشى معهم في الطرقات اللف والعدو وكل القبائل عربيا أو عجميا أو يهوديا كائن من كان كسوا ذلك على جميع قبيلة أيت أونير وكذلك المتقدمين للزاوية في البلدان، فإن كتب الله وقدر الموت لهم فأولادهم يقومون مقامهم سلف عن خلف الأعقاب فالأعقاب الى أن يرث الله الأرض ومن عليها وهو خير الوارثين.

وكذلك كسوا للعيال والسكان والحراطين وكل من دخل في سور الزاوية اليعقوبية ومن مشى مع البهائم في الطريق وتكفل اخرزن بذلك كله وكذلك عمنا رند لهم كثرة المال والأول والعز على القبائل وكسوا على إخواننا بهسكورة وايت ووزكيت واين كان هو من يعقوبي، وكب في أوائل شعبان عام عشرين ومائتين والـ (1805/1220م)، عبد ربه احمد بن محمد الفقيه العقوبي لطف الله به عامين، وعبد ربه تعالى ابراهيم بن الحسين التبرسوتي لطف الله به عامين وعبد ربه محمد بن ابراهيم اليعقوبي.

توضيح لبعض كلمات وأعلام الاتفاقية

- (1) فيما يخص قبائل أيت أونير انظر ما سبق ان كتبناه عن هذه القبائل في الوثيقة رقم (1) من الفصل الذي خصصناه للاتفاقيات التكفلية.
- (2) سُخِّي : صيغة لأخ وتستعمل في بعض مناطق درعة للتعظيم لكبير العائلة.
- (3) السللوي : نسبة إلى قبيلة أيت سليلو انظر الوثيقة رقم (1) من الفصل الخاص بالاتفاقيات التكفلية.
- (4) الخرازي : نسبة إلى قبيلة إخْرَزَن من قبائل أيت أونير.
- (5) أُخِد : لغة في أحمد.
- (6) المسكوري : نسبة إلى أيت مسكور (G. Spilmann : les Ait Atta p. 78).
- (7) المُعْجَدَنِي : نسبة إلى قبيلة أيت أم عجدين من قبائل أيت أونير بوادي درعة.

ملحق رقم 3
بعض الظواهر السلطانية
الخاصة ببعض الزوايا بدرعة



يُخْلِجُ مِنْ كِتَابِنَا هَذَا أَعْلَى اللَّهِ مَنَارَهُ وَأَدَامَ مَجْدَهُ وَفَخَارَهُ أَنَا بِمَجْهَوْلِ اللَّهِ وَقُوَّتِهِ وَشَامِلِ
 الطَّالِبِ عَبْدِ الْعَزِيزِ بْنِ أَدْرِيسَ مِنْ ذُرِّيَةِ السَّيِّدِ الشَّيْخِ أَحْمَدَ نَفَعَ اللَّهُ أَمْرًاؤِيَّتِهِمْ بُوَادِي دَرَعَةَ وَغَيْرَهَا وَأَسَدْنَا إِلَيْهِ أُمُورَهَا
 الْخَاصَّةَ وَالْعَامَّةَ الَّتِي مِنْ جَمَلَتِهَا قَبِيضَ مُسْتَفَادَاتِهَا وَصَرْفُهَا فِي مَصَارِفِهَا الْمَعْلُومَةِ لَهَا عَلَى نَهْجِهَا الْمَعْرُوفِ وَطَرِيقِهَا الْمَأْلُوفِ. فَتَامَ
 الْوَاقِفِ عَلَيْهِ مِنْ عَمَالِنَا وَأَمْرُنَا أَنْ يَعْمَلَ بِمَقْتَضَاهُ وَيَعْمَلَ حُدَّهُ كَلِمًا اقْتِضَاهُ وَالسَّلَامَ. صَدَرَ بِهِ أَمْرُنَا الْمُعْتَزِّ بِاللَّهِ فِي
 23 جُمَادَى الْأُولَى عَامِ 1303 هـ

الحمد لله وحده

وصلى الله على سيدنا محمد وآله

الطابع الكبير للسultan مولاي الحسن

يعلم من كتابنا هذا أعلا الله مناره وأدام مجده وفخاره أنا بمجول الله وقوته وشامل إفضاله ومته ولينا المرابط الأرضي
 الطالب عبد العزيز بن ادريس من ذرية السيد الشيخ بن احمد نفع الله امرزواويتهم بوادي درعة وغيرها وأسندنا إليه أمورهما
 الخاصة والعامة التي من جملتها قبض مستفاداتها وصرفها في مصارفها المعلومة لها على نهجها المعروف وطريقها المألوف. فتام
 الواقف عليه من عمالنا وولاة أمرنا أن يعمل بمقتضاه ويعمل حده كلما اقتضاه والسلام. صدر به أمرنا المعتز بالله في 23
 جمادى الأولى عام 1885/1303 م.

مطبعة المطبعة الخيرية في القاهرة

العدد ١٠٠



المراحم الكريمة التي هي من فضل الله تعالى على من اراد من سعيا السيد الشيخ احمد بن زاوية تمسلا
مدرعة ورحمة الله وسكن عليه ورحمة الله وسكن اولاده وصار كتابا للعلماء والوجهين وندوا
فلا يباغوا من اوجه من الهدية كما انما يهدون للعلماء التي هي هبة الله ورحمة الله وسكن
بالعلماء والاولاد بافكارهم وقبولهم في الدنيا والآخرة وتوجههم في السلام والهدية
من الهدية فقد وصل الى الله والهدية والهدية والهدية والهدية والهدية والهدية والهدية

الهدية والهدية

الحمد لله وحده

وصلى الله على مولانا محمد وعاله وصحبه

الطابع الصغير وبداخله
عيد العزيز بن الحسن وليه الله ومولاه

المرباط الأرضي الطالب عبد العزيز بن ادريس حفيد السيد الشيخ بن أحمد بزواية تمسلا من درعة وفقك الله وسلام
عليك ورحمة الله وبعد وصل كتابك بأنك وجهت ولدك نائبا عنك بما وجهته من الهدية طالبا تجديد الظواهر الشريفة
التي وجهتها صحبته وصار بالبال. فأما ولدك فقد وصل وقبول بما ينبغي أن يقابل به وتوجه مسرورا بسلام. وأما ما
وجهت من الهدية فقد وصل ببارك الله وأخلف. وأما الظواهر فقد جددناها والسلام عام 1313 هـ/1895.

الحمد لله وحده

وصلى الله على سيدنا ومولانا محمد وآله



جددنا بحول الله وقوته وشامل يمنه وبركاته لحامله المتمسك بالله وبه المرابط الأرضي الخير البركة السيد عبد العزيز بن
 ادريس بن يوسف من ذرية سيدي الشيخ ابن أحمد نفع الله به ويعترف منه أننا جددنا له على ما بيده من ظهور مولانا
 الوالد قدس الله روحه ونور ضريحه وظهائر أسلافنا الكرام قدس الله أرواحهم في دار السلام وأقرنناه على ما عهد لآسلافه
 رحمهم الله من التوقير والاحترام والحمل على كاهل المدة والاكرام وحاشيتانهم عما تطالب به العوام من الوظائف المخزنية
 والتكاليف الامامية تجديد وإقرارا تأمين شاملين لآقاربه وأبناء عمه وزواياه التي بوادي درعة وغيرها على الرسم المعهود لهم في
 ذلك كله فلا سبيل لمن يحرق عليهم عادة أو يحدث في جانبهم نقصا أو زيادة وحسب الواقف عليه من عمالنا وولادة أمرنا
 أن يعمل بما فيه ولا يتجاوز به الى ما يتنافيه والسلام.

على كذا راجع

الحمد لله وحده

وصلى الله على سيدنا ومولانا محمد وآله

الطابع الكبير للسلطان مولاي عبد العزيز

جددنا بحول الله وقوته وشامل يمنه وبركاته لحامله المتمسك بالله وبه المرابط الأرضي الخير البركة السيد عبد العزيز بن
 ادريس بن يوسف من ذرية سيدي الشيخ ابن أحمد نفع الله به ويعترف منه أننا جددنا له على ما بيده من ظهور مولانا
 الوالد قدس الله روحه ونور ضريحه وظهائر أسلافنا الكرام قدس الله أرواحهم في دار السلام وأقرنناه على ما عهد لآسلافه
 رحمهم الله من التوقير والاحترام والحمل على كاهل المدة والاكرام وحاشيتانهم عما تطالب به العوام من الوظائف المخزنية
 والتكاليف الامامية تجديد وإقرارا تأمين شاملين لآقاربه وأبناء عمه وزواياه التي بوادي درعة وغيرها على الرسم المعهود لهم في
 ذلك كله فلا سبيل لمن يحرق عليهم عادة أو يحدث في جانبهم نقصا أو زيادة وحسب الواقف عليه من عمالنا وولادة أمرنا
 أن يعمل بما فيه ولا يتجاوز به الى ما يتنافيه والسلام.

صدر به أمرنا المعتر بالله في منتصف شوال الأبرك عام 1313هـ/1895.

بسم الله الرحمن الرحيم

صلى الله على سيدنا ومولانا محمد وآله وصحبه

بجنا الأرض المرباط الخير البركة السيد محمد بن محمد بن عبد المولى الدرعي يعقوب
صلح عليه رحمة الله عن خير سيدنا نصره الله وبعد وصلنا كتابك وفرحنا بوروده
وتبركتنا به وقراءته وعرفنا منه ما طلبته من توجيه شيء من
الخل الجيد لك مع ما تيسر من عود البخور فكلاهما يرد عليك صحبة صاحبك الوارد بكتابك وفق ما طلبت وعلى محبتكم
طالباً منكم صالح الدعاء والسلام. في 29 محرم عام 1287/1870.
الطابع الصغير وبداخله




الحمد لله وحده

صلى الله على سيدنا ومولانا محمد وآله

بجنا الأرض المرباط الخير البركة السيد محمد بن محمد بن عبد المولى الدرعي يعقوب سلام الله عليك ورحمة الله
عن خير سيدنا نصره الله وبعد وصلنا كتابك وفرحنا بوروده وتبركتنا به وقراءته وعرفنا منه ما طلبته من توجيه شيء من
الخل الجيد لك مع ما تيسر من عود البخور فكلاهما يرد عليك صحبة صاحبك الوارد بكتابك وفق ما طلبت وعلى محبتكم
طالباً منكم صالح الدعاء والسلام. في 29 محرم عام 1287/1870.

الطابع الصغير وبداخله
الحسن بن أمير المؤمنين وفقه الله

بسم الله الرحمن الرحيم
الحمد لله الذي جعلنا من عباده المخلصين



عاشقنا الى ابد الابد محمد بن يوسف الناصري
الطابع مسامح عليك ورحمة الله تعالى
اجزنا واخرنا وللرب حمد القد ومعل البركة
الاصيري والاصيري والاصيري والاصيري
عاشقنا الى ابد الابد محمد بن يوسف الناصري
الطابع مسامح عليك ورحمة الله تعالى

وصلى الله على سيدنا محمد وآله وصحبه وسلم

الحمد لله وحده

الطابع الكبير للسلطان مولاي سليمان

عاشقنا الى ابد الابد محمد بن يوسف الناصري
الطابع مسامح عليك ورحمة الله تعالى
اجزنا واخرنا وللرب حمد القد ومعل البركة
الاصيري والاصيري والاصيري والاصيري
عاشقنا الى ابد الابد محمد بن يوسف الناصري
الطابع مسامح عليك ورحمة الله تعالى

فهرس

المدخل

7	مقدمة
7	1 — أهمية موضوع الدراسة وإطارها العام
9	2 — الامكانات المصدرية
11	1 — الوثائق
11	I — الاتفاقيات
12	II — وثائق متنوعة
15	III — الظواهر السلطانية
16	IV — المراسلات الرسمية والخاصة
17	2 — الكتب المخطوطة
24	3 — الكتابات الاجنبية
26	4 — الرواية الشفوية

الفصل الأول :

المعطيات الجغرافية ومراحل التعمير الى حدود القرن السابع الهجري / 13م

31	I — المعطيات الجغرافية والطبيعية لبلاد درعة
31	1 — الموقع والمعطيات التضاريسية
33	2 — الظروف المناخية ومشكل الماء
39	II — مراحل تعمير وادي درعة الى حدود القرن السابع الهجري / 13م
39	1. —
39	2 — انتشار الامازيغيين الصنهاجيين بواحات درعة
40	3 — وصول القبائل الزناتية الى درعة
42	4 — عودة القبائل الصنهاجية الى درعة
44	5 — الطوائف اليهودية بواحات درعة

الفصل الثاني : هجرة القبائل الى درعة

- 49 الهجرات العربية الى درعة وأثرها على الأوضاع السياسية والاجتماعية والاقتصادية بالمنطقة
49 1 — أصول قبائل بني معقل
50 2 — ظروف انتشار قبائل بني معقل في المناطق الصحراوية
53 3 — نزوح قبيلة أولاد حسين المعقلية الى درعة
56 4 — عودة قبيلة أولاد حسين الى درعة

الفصل الثالث :

ظهور المشيخات الكبرى بدرعة قبيل قيام الدولة السعدية / 13م

- 65 I — ظهور المشيخات الكبرى
65 ظهور المشيخات المحلية
67 1 — واحة فزواطة
68 2 — واحة لكتاوة
71 3 — واحة محاميد الغزال
73 II — استقلال «إمارة» تنسيطة بالواحات الشمالية
73 1 — الأوضاع الاجتماعية والسياسية بالواحات الشمالية
74 2 — قيام «إمارة» تنسيطة المزويرية
78 III — انتشار الطريقة الجزولية بدرعة والتمهيد لقيام الدولة السعدية

الفصل الرابع :

الصراع على السلطة بدرعة خلال النصف الاول من القرن الحادي عشر الهجري / 17م

- 85 الصراع على السلطة بدرعة خلال النصف الاول من القرن الحادي عشر الهجري / 17م
85 1 — وادي درعة على عهد المنصور السعدي
86 2 — أطماع المتصوف في السلطة واستيلائهم على درعة
92 3 — الصراع السملالي — العلوي على وادي درعة

الفصل الخامس : اتحادية أيت عطا وعلاقتها بالمخزن

- 103 تشكيل اتحادية ايت عطا وعلاقتها بالمخزن
- 103 1 — البدايات الاولى لتجميع القبائل الصنهاجية الصحراوية
- 104 2 — دور دادا عطا في تشكيل اتحادية أيت عطا
- 106 3 — مجالات انتشار ايت عطا بعد تشكيل الاتحادية
- 4 — طبيعة العلاقة بين قبائل أيت عطا والمخزن خلال عهد السلطان مولاي اسماعيل
- 108 (1082 — 1139 هـ / 1672 — 1727)

الفصل السادس : مشكل التراتب الاجتماعي

- 121 مشكل التراتب الاجتماعي بوادي درعة
- 121 1 — من الرباط الى الزاوية
- 124 2 — تطور وضعية المرابطين والزوايا بدرعة
- 134 3 — علاقة أصحاب الزوايا وتعزيز الوضعية الاجتماعية للمرابطين بدرعة
- 140 4 — العوام

الفصل السابع : الاتفاقيات التكفلية مع أصحاب الزوايا والحراطين

- 153 الاتفاقيات التكفلية مع أصحاب الزوايا والحراطين
- 154 1 — البدايات الاولى لظهور الاتفاقيات بوادي درعة
- 157 2 — ضغوط قبائل أيت عطا على درعة وعودة التعامل بالاتفاقيات
- 163 — جدول بالاتفاقيات التكفلية مع أصحاب الزوايا بدرعة
- 167 3 — نماذج من الاتفاقيات التكفلية مع أصحاب الزوايا

الفصل الثامن :

أسس التنظيمات السياسية والاجتماعية عند قبائل القصور بدرعة

- 197 أسس التنظيمات السياسية والاجتماعية عند قبائل القصور بوادي درعة
- 198 I — أسس التنظيمات السياسية والاجتماعية عند قبائل القصور

201	1 — القصر كمؤسسة سياسية — اجتماعية بدرعة
202	2 — دار القبيلة أو «تكمي تناقيلت»
204	II — نماذج من الاتفاقيات التنظيمية

الفصل التاسع :

تنظيم العلاقات بين قبائل وادي درعة في ضوء اتفاقيات تيسي والاتفاقيات الصلحية

237	تنظيم العلاقات بين قبائل وادي درعة في ضوء اتفاقيات تيسي والاتفاقيات الصلحية
241	1 — اتفاقية تيسي
242	2 — الاتفاقيات الصلحية والتحالفية
	I — اتفاقيات تيسي :
247	1 — الاتفاقية تيسي بين قبيلة قصر بوخلال وقبيلة مسوفة
252	2 — اتفاقية تيسي بين قبيلة قصر بني صولي والكرازية
	الاتفاقيات الصلحية :
255	اتفاقية صلحية بين قبيلة قصر أيت عبد الله وأيت محلي من أيت سدرات
259	اتفاقية صلحية بين قبيلة أولاد يحيى وقبيلة مزجيطة

الفصل العاشر :

الحياة الاقتصادية بواحات وادي درعة

269	الحياة الاقتصادية بواحات وادي درعة
270	I — النشاط الزراعي والرعي
299	II — التجارة والصناعة
310	استنتاجات عامة
315	معجم بعض المصطلحات الخاصة بدرعة
317	المصادر والمراجع
326	ملحق رقم 1 : لائحة بأسماء الزوايا بوادي درعة
329	ملحق رقم 2 : بعض النماذج من الاتفاقيات التكميلية
333	ملحق رقم 3 : بعض الظواهر السلطانية الخاصة ببعض الزوايا بدرعة

